

梅州市人民政府

梅市府征〔2022〕10号

梅州市人民政府征收土地预公告

根据《中华人民共和国土地管理法》第四十五条、第四十七条，《中华人民共和国土地管理法实施条例》第二十六条的规定，为公共利益需要，需征收梅州市梅江区金山街道周溪村、龙丰村、东郊村部分土地，现将拟征收土地有关事项公告如下：

一、拟征收土地范围：梅州市梅江区金山街道周溪村、龙丰村、东郊村。（详见梅州市城镇建设用地图：测绘编号B21032-1、B21033-1）

二、征收目的：城镇建设用地。


三、土地现状调查安排：自本公告发布之日起，由梅江区人民政府相关部门对拟征地范围内的土地权属、地类、面积，以及住宅、其他地上附着物和青苗等的权属、种类、数量等开展土地现状调查。请各相关单位和个人相互转告，并予以配合。

四、自本公告发布之日起，任何单位和个人不得在拟征收土地范围内抢栽抢建；违反规定抢栽抢建的，不予补偿。

五、本公告期限为发布之日起计十个工作日。

特此公告。

附件：梅州市城镇建设用地图(测绘编号：B21032-1、
B21033-1)

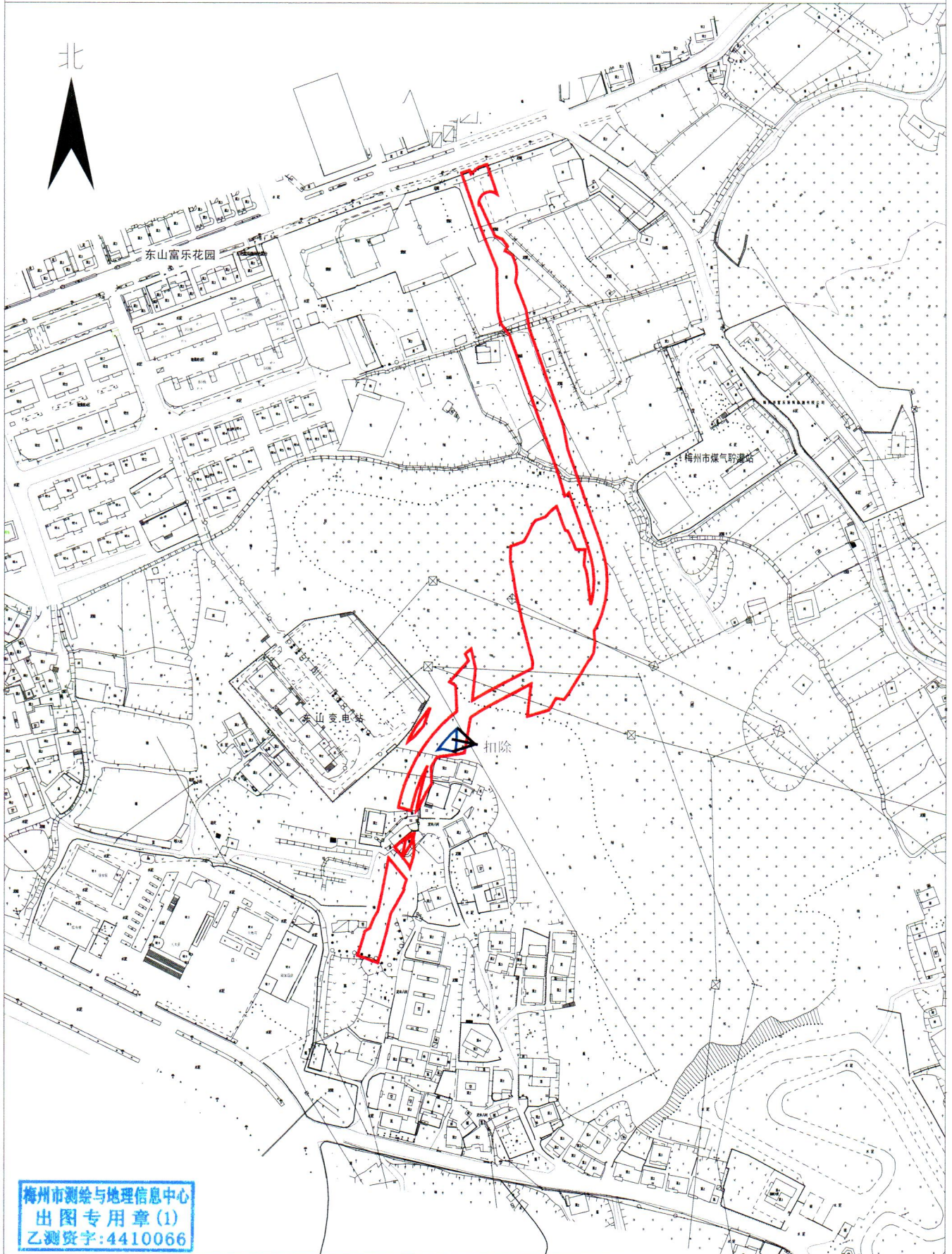


梅州市城镇建设用地勘测定界图

单位: m . m²

五块红线面积合计:7239.00平方米

坐落:梅江区金山办龙丰村、东郊村



梅州市测绘与地理信息中心

测绘编号: B21032-1
制图日期: 2021.11
审核日期: 2021.11.22

1:2000

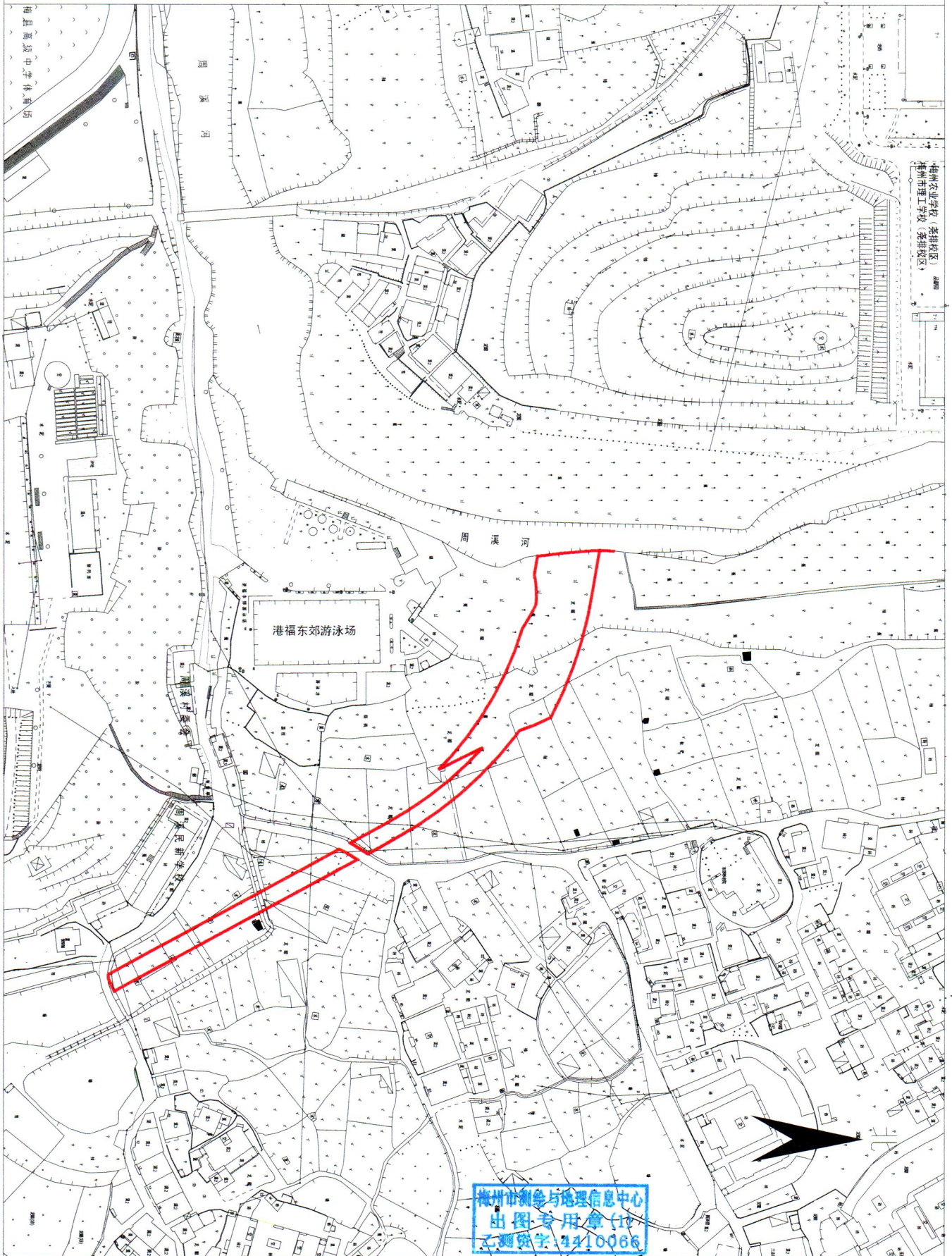
制图员: 李美兰
审核员: 黄雄杰

梅州市城镇建设用地勘测定界图

单位: m . m²

两块红线范围面积合计:3135.00平方米

坐落:梅江区金山办周溪村



梅州市测绘与地理信息中心

测绘编号: B21033-1
制图日期: 2021.11
审核日期: 2021.11.22

1:1500

制图员: 李美兰
审核员: 黄雄杰

公开方式：主动公开

抄送：市委各单位，市人大办，市政协办，市纪委办，
梅州军分区，市法院，市检察院。