

# 梅州市人民政府

梅市府征〔2022〕38号

## 梅州市人民政府征收土地预公告

根据《中华人民共和国土地管理法》第四十五条、第四十七条，《中华人民共和国土地管理法实施条例》第二十六条有关规定，为公共利益需要，需征收梅县区程江镇大塘村、大和村、横岗村，梅南镇蓝田村、龙岗村、新塘村、轩内村、轩中村、轩外村，畚江镇成山村、连江村、上墩村、双螺村，水车镇圩镇居委，水车镇安和村、安美村、白沙村、礫下村部分土地。现将拟征收土地有关事项公告如下：

一、拟征收土地范围：梅县区程江镇大塘村、大和村、横岗村，梅南镇蓝田村、龙岗村、新塘村、轩内村、轩中村、轩外村，畚江镇成山村、连江村、上墩村、双螺村，水车镇圩镇居委，水车镇安和村、安美村、白沙村、礫下村。（详见汕昆高速公路揭阳新亨至梅州畚江段及梅汕高速公路梅州程江至畚江段改扩建工程项目（梅县段）勘测定界图[局部1（SMGSGLMXD1）—局部5（SMGSGLMXD5）]

二、征收目的：交通设施用地。

三、土地现状调查安排：自本公告发布之日起，由梅县区人民政府相关部门对拟征地范围内的土地权属、地类、面积，以及

住宅、其他地上附着物和青苗等的权属、种类、数量等开展土地现状调查。请各相关单位和个人相互转告，并予以配合。

四、自本公告发布之日起，任何单位和个人不得在拟征收土地范围内抢栽抢建；违反规定抢栽抢建的，不予补偿。

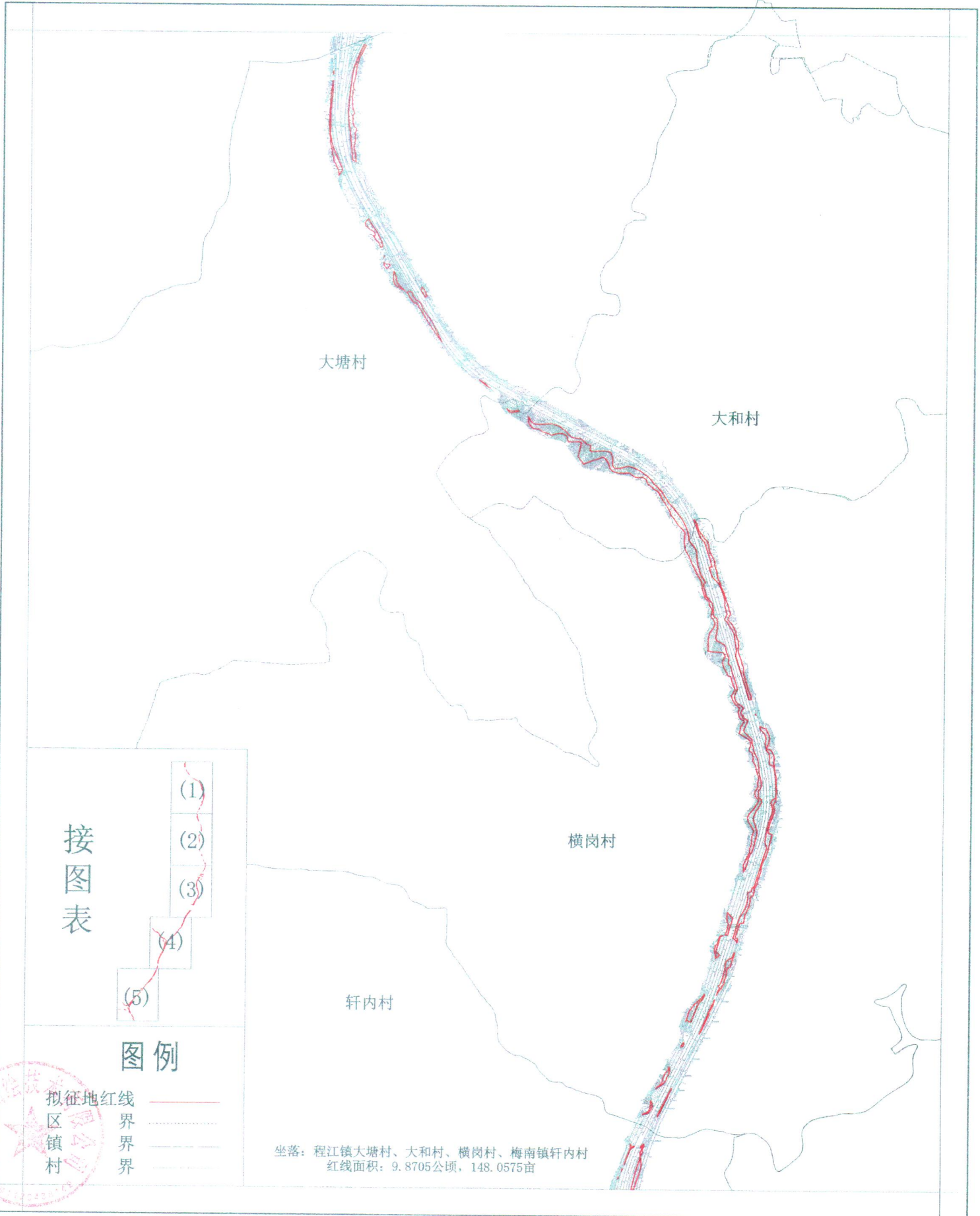
五、本公告期限为自印发之日起计十个工作日。

特此公告。

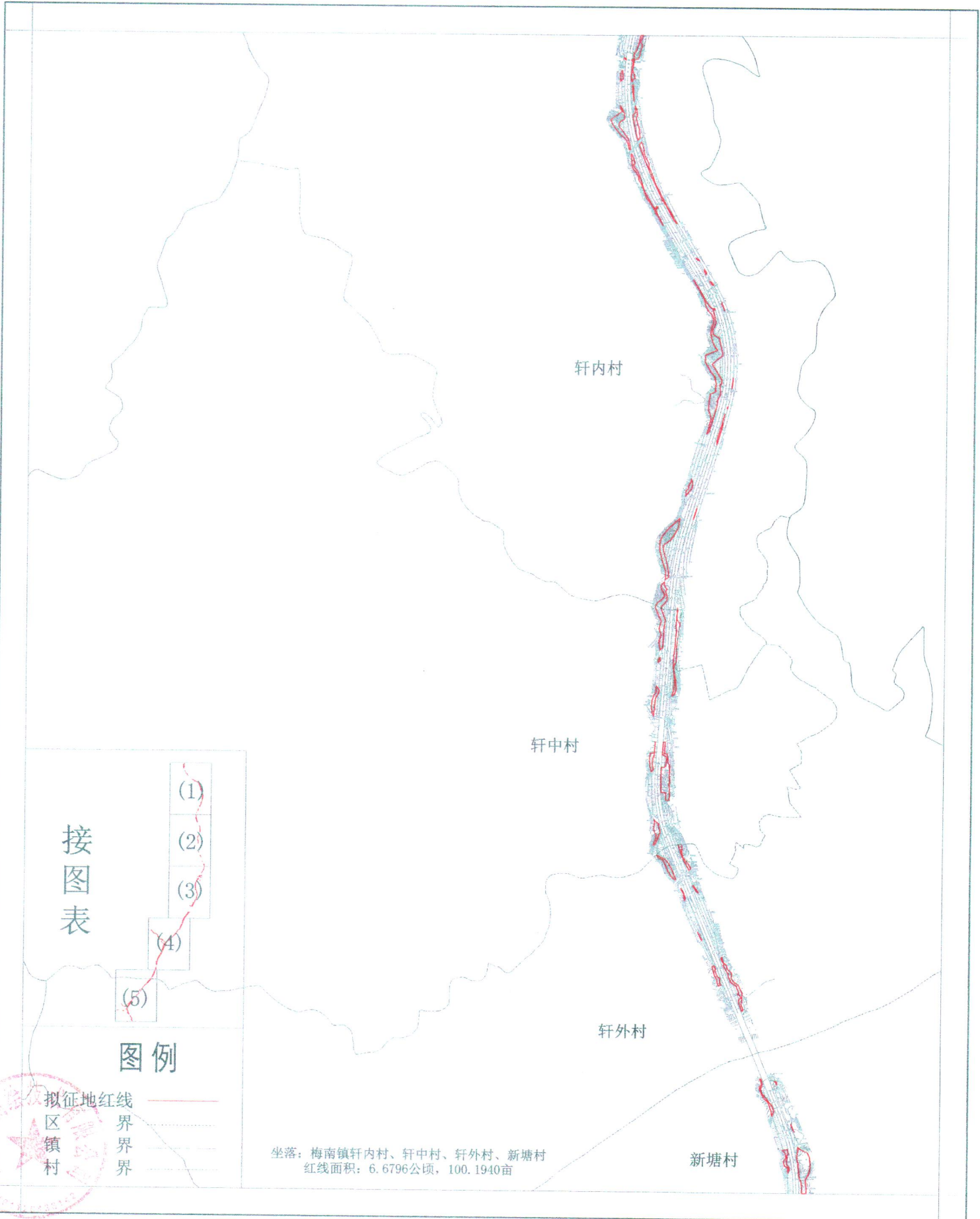
附件：汕昆高速公路揭阳新亨至梅州畚江段及梅汕高速公路梅州程江至畚江段改扩建工程项（梅县段）目勘测定界图（局部1（SMGSGLMXD1）—局部5（SMGSGLMXD5）



汕昆高速公路揭阳新亨至梅州畚江段及梅汕高速公路梅州程江至畚江段改扩建工程项目  
(梅县段) 勘测定界图 (局部1) (SMGSGMLXD1)

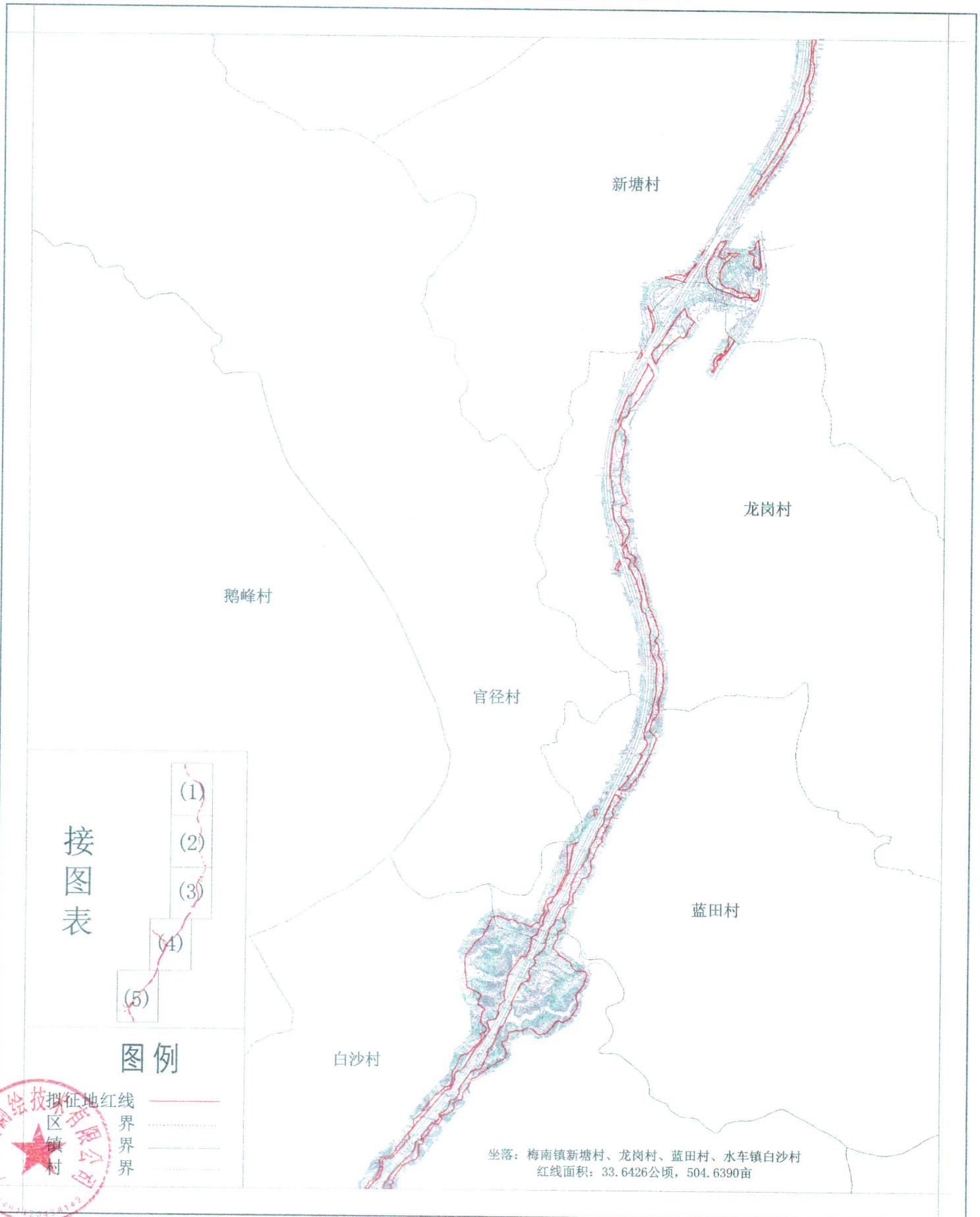


汕昆高速公路揭阳新亨至梅州畚江段及梅汕高速公路梅州程江至畚江段改扩建工程项目  
 (梅县段) 勘测定界图 (局部2) (SMGSGLMXD2)



坐落: 梅南镇轩内村、轩中村、轩外村、新塘村  
 红线面积: 6.6796公顷, 100.1940亩

汕昆高速公路揭阳新亨至梅州畚江段及梅汕高速公路梅州程江至畚江段改扩建工程项目  
 (梅县段) 勘测定界图 (局部3) (SMGSGLMXD3)



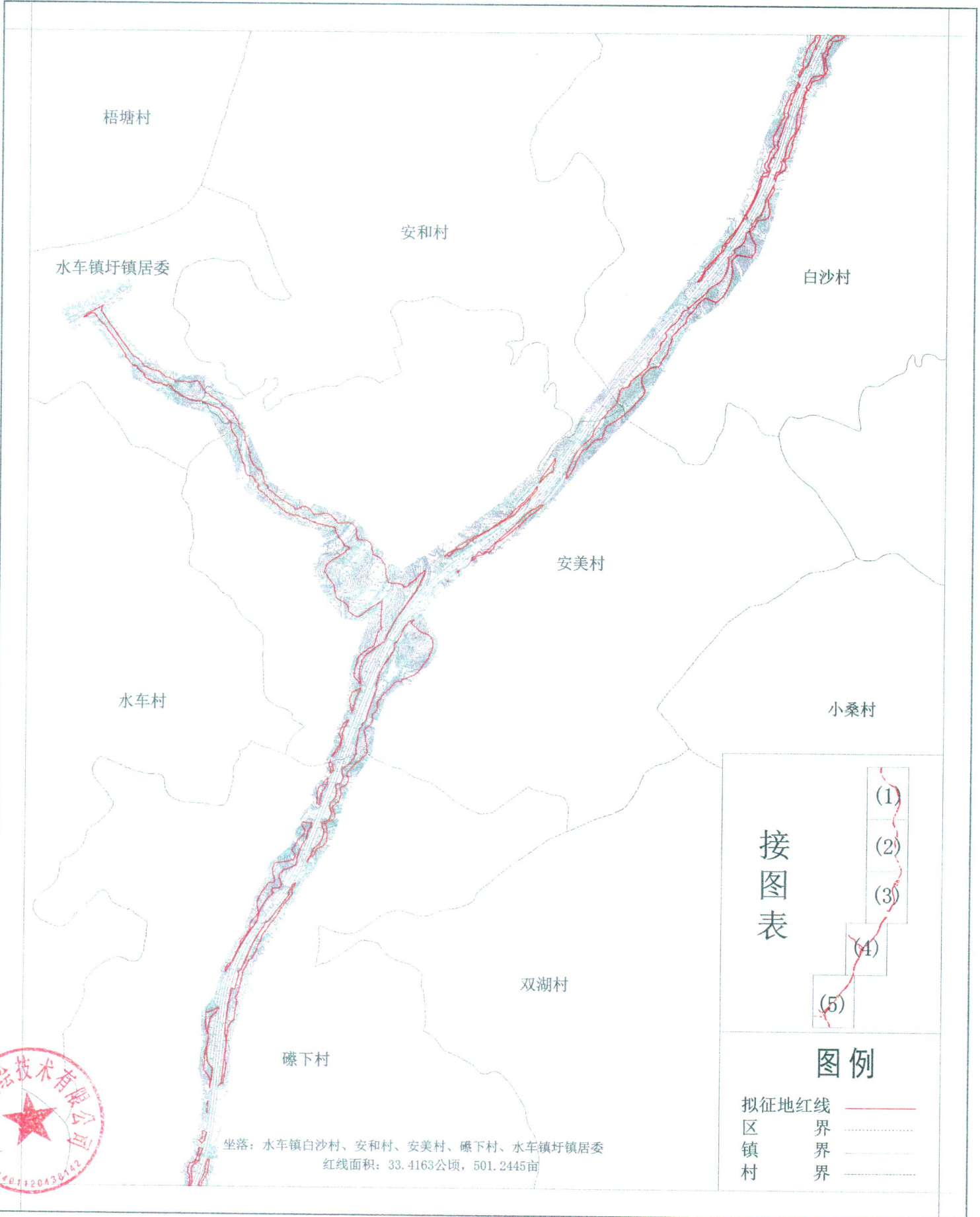
广东省测绘技术有限公司



2022年9月21号数字化成图

测量员：彭兴发  
 绘图员：齐红昌  
 检查员：宋冬冬

汕昆高速公路揭阳新亨至梅州畚江段及梅汕高速公路梅州程江至畚江段改扩建工程项目  
(梅县段) 勘测定界图 (局部4) (SMGSGLMXD4)



**接图表**

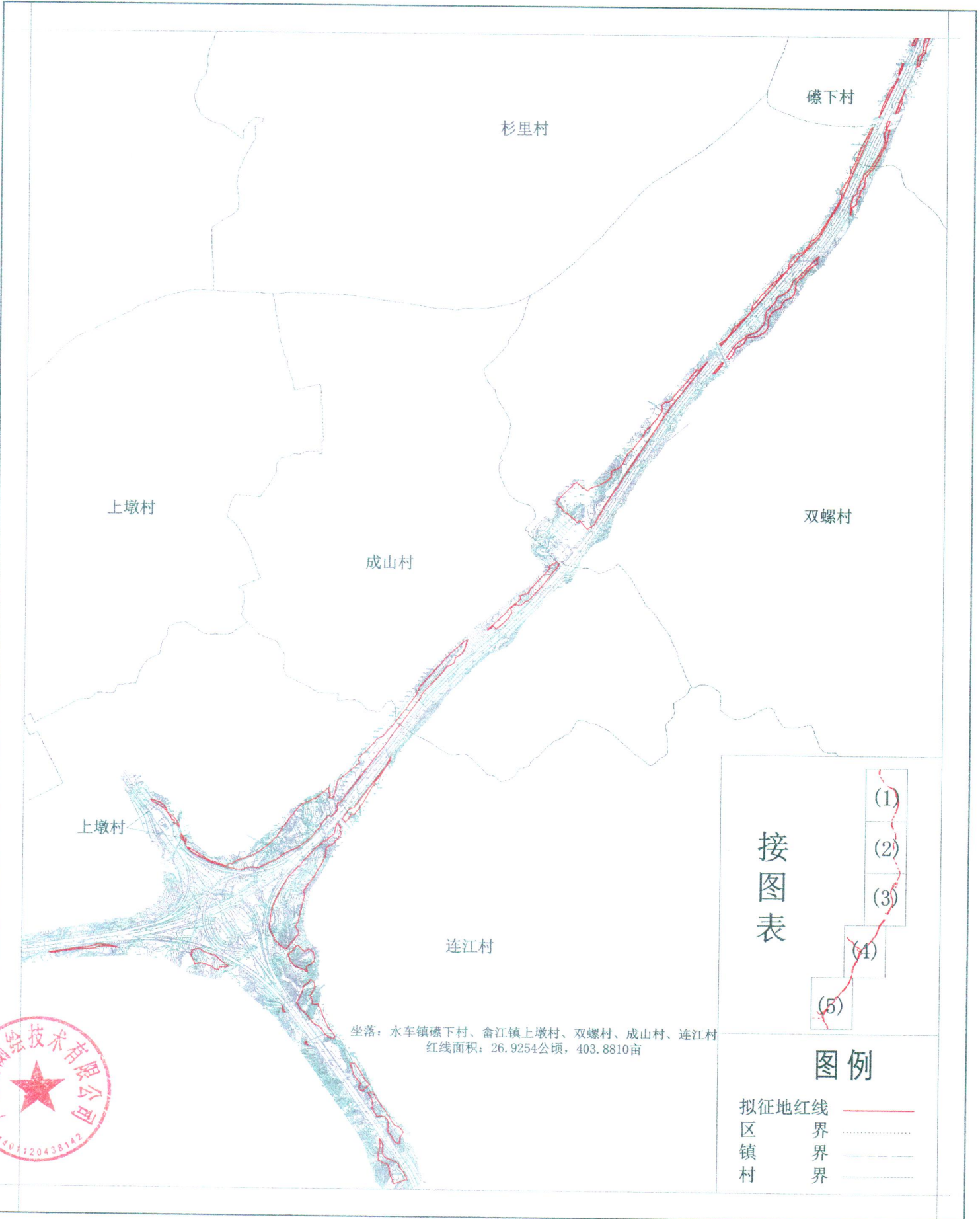
(1)  
(2)  
(3)  
(4)  
(5)

**图例**

拟征地红线	———
区界	.....
镇界	-----
村界	-----

坐落: 水车镇白沙村、安和村、安美村、礞下村、水车镇圩镇居委  
红线面积: 33.4163公顷, 501.2445亩

汕昆高速公路揭阳新亨至梅州畚江段及梅汕高速公路梅州程江至畚江段改扩建工程项目  
(梅县段) 勘测定界图 (局部5) (SMGSGLMXD5)



**公开方式：**主动公开

抄送：市委各部门，市人大办，市政协办，市纪委办，  
梅州军分区，市法院，市检察院。