水文、水资源调查评价国家甲级资质证：水文证**44118050**号 **2020649**

梅州市河道采砂规划（2021—2025年）

附图册

（征求意见稿）

广 东 省 水 利 水 电 科 学 研 究 院

二〇二〇年十一月

目　录

1 梅州市河道采砂规划河流分布图……..1

2 河流影像和禁采区控制线分幅图……..3

3 各县区采砂分区规划成果图……..153

1 梅州市河道采砂规划河流分布图

梅州市采砂规划河流分布图

2 河流影像和禁采区控制线分幅图

矮车河影像和禁采区控制线分幅图（1/1）

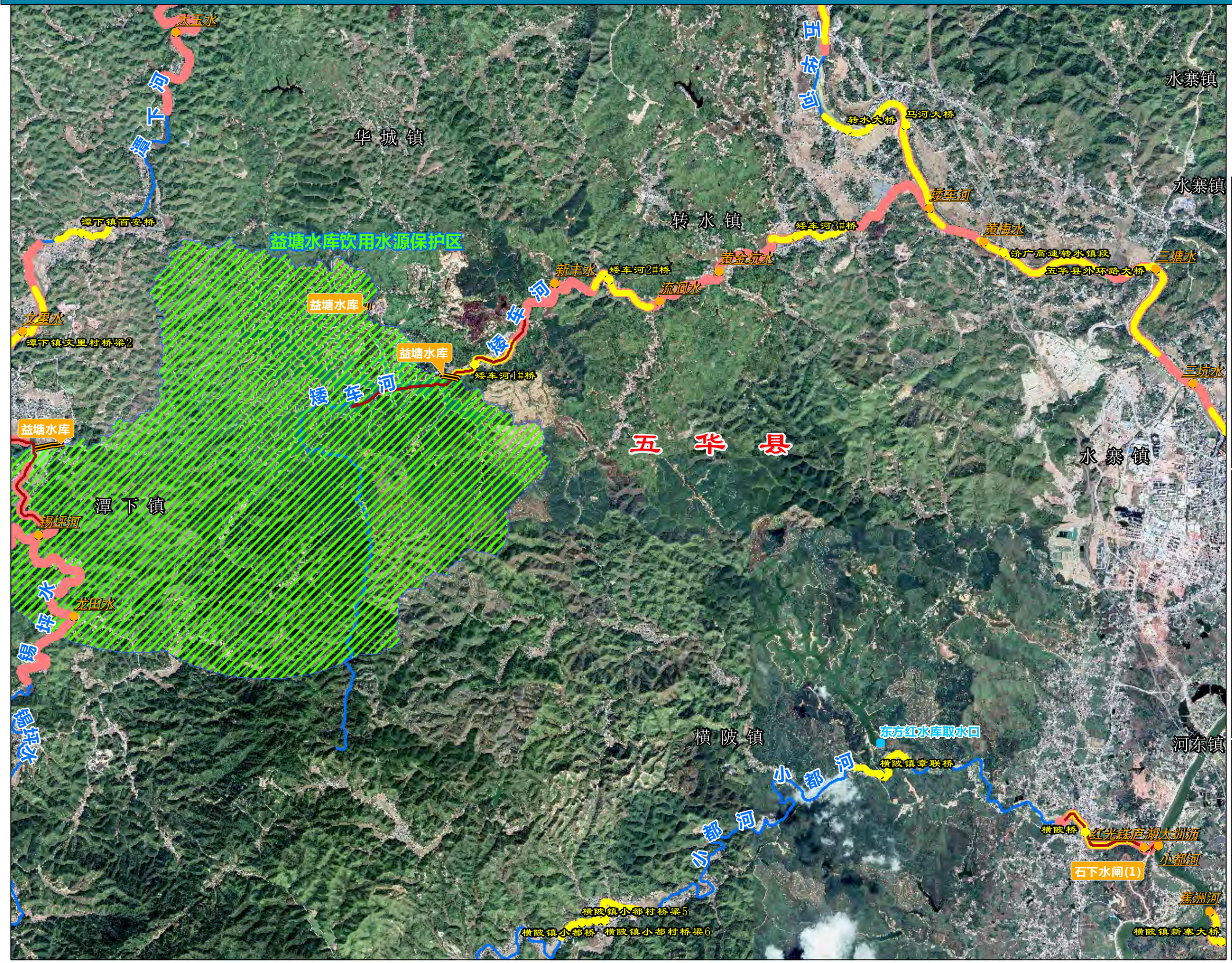

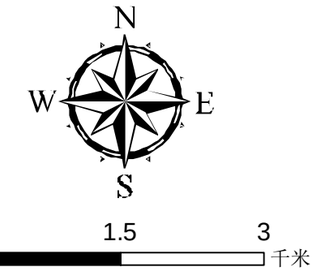

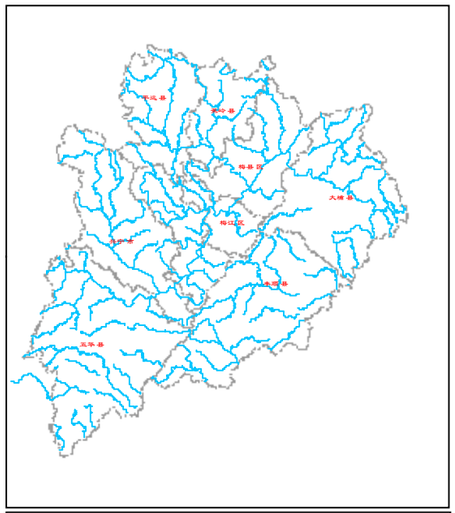

说明：
1、坐标采用2000国家大地坐标系统；
2、影像为2019年谷歌影像；
3、闸、坝等拦河水利工程建筑物上下游各2000m以内河段为禁采区；
4、堤防险段河段及其上下游各2000m以内河段为禁采区；
5、水文站上游1000m及下游3000m以内河段为禁采区；
6、码头、港口作业区等临河建筑物上下游各2000m范围内河段为禁采区；
7、过江渡口上下游各200m以内河段为禁采区；
8、取水口上游1000m及下游2000m以内河段为禁采区；
9、桥梁上游500m，下游根据桥梁级别划定下游3000m或2000m或1000m为禁采区；
10、分汊河段汊口和汇合口上下游各2000m以内的河段为禁采区。

图 例

论证河流	梅州县区边界
取水口	水产保护区范围
饮用水水源地	饮用水源保护区
水闸	闸坝禁采区范围
水文(水位)站	水文站禁采区范围
码头渡口	码头渡口禁采区范围
桥梁	桥梁禁采区范围
汇合点	汇合口禁采区范围

编制单位：广东省水利水电科学研究院
编制时间：2020年11月

白宫水影像和禁采区控制线分幅图（1/1）

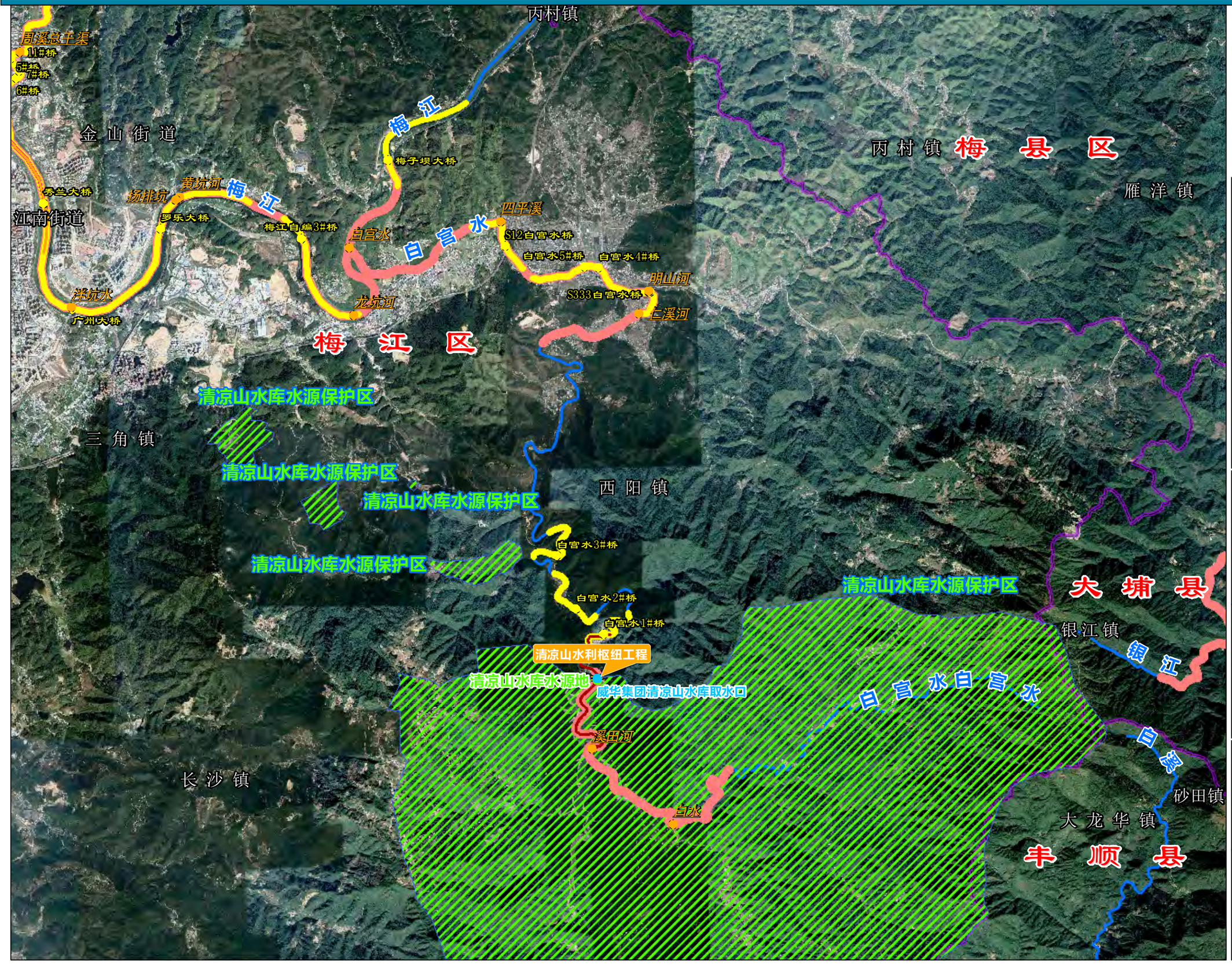

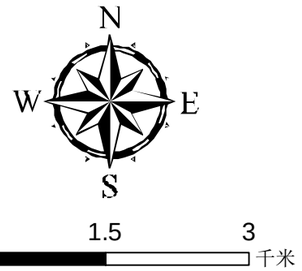

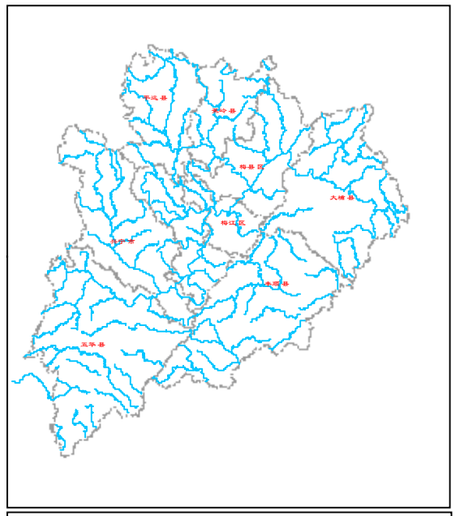

说明：
1、坐标采用2000国家大地坐标系统；
2、影像为2019年谷歌影像；
3、闸、坝等拦河水利工程建筑物上下游各2000m以内河段为禁采区；
4、堤防险段河段及其上下游各2000m以内河段为禁采区；
5、水文站上游1000m及下游3000m以内河段为禁采区；
6、码头、港口作业区等临河建筑物上下游各2000m范围内河段为禁采区；
7、过江渡口上下游各200m以内河段为禁采区；
8、取水口上游1000m及下游2000m以内河段为禁采区；
9、桥梁上游500m，下游根据桥梁级别划定下游3000m或2000m或1000m为禁采区；
10、分汊河段汊口和汇合口上下游各2000m以内的河段为禁采区。

图 例

论证河流	梅州县区边界
取水口	水产保护区范围
饮用水水源地	饮用水源保护区
水闸	闸坝禁采区范围
水文(水位)站	水文站禁采区范围
码头渡口	码头渡口禁采区范围
桥梁	桥梁禁采区范围
汇合点	汇合口禁采区范围

编制单位：广东省水利水电科学研究院　　编制时间：2020年11月

白溪影像和禁采区控制线分幅图（1/2）

梅县区
雁洋镇
龙滩水电站
桂田水
坪上桥
太水坑
S224银江桥
西洋坑
银 江 镇
雷公潭
胜坑水电站
大 埔 县
富子坪
白宫水
白宫水3#桥
清凉山水库水源保护区
白宫水2#桥
白宫水1#桥
清凉山水利枢纽工程
清凉山水库水源地
威华集团清凉山水库取水口
清凉山水库水源保护区
银 江
白 宫 水
西 阳 镇
白 溪
溪田河
梅 江 区
白水
龙 溪
三 府 溪
长沙镇
砂 田 镇
丰 顺 县
白 溪
大 龙 华 镇
小奚田水
北溪水
白溪1#桥
龙 岗 镇

N
W E
S

0 1.5 3 千米

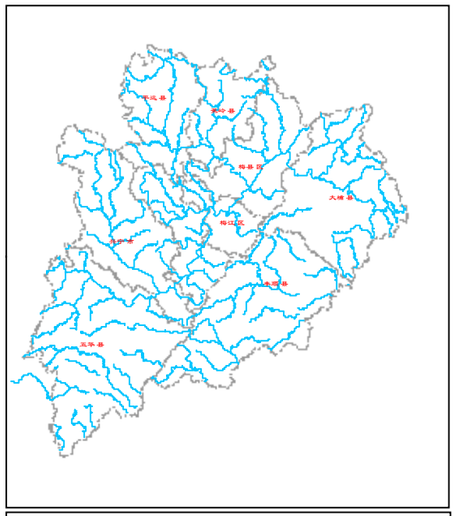

说明：
1、坐标采用2000国家大地坐标系统；
2、影像为2019年谷歌影像；
3、闸、坝等拦河水利工程建筑物上下游各2000m以内河段为禁采区；
4、堤防险段河段及其上下游各2000m以内河段为禁采区；
5、水文站上游1000m及下游3000m以内河段为禁采区；
6、码头、港口作业区等临河建筑物上下游各2000m范围内河段为禁采区；
7、过江渡口上下游各200m以内河段为禁采区；
8、取水口上游1000m及下游2000m以内河段为禁采区；
9、桥梁上游500m，下游根据桥梁级别划定下游3000m或2000m或1000m为禁采区；
10、分汊河段汊口和汇合口上下游各2000m以内的河段为禁采区。

图 例

- 论证河流
- 取水口
- 饮用水水源地
- 水闸
- 水文(水位)站
- 码头渡口
- 桥梁
- 汇合点
- 梅州县区边界
- 水产保护区范围
- 饮用水源保护区
- 闸坝禁采区范围
- 水文站禁采区范围
- 码头渡口禁采区范围
- 桥梁禁采区范围
- 汇合口禁采区范围

编制单位：广东省水利水电科学研究院　　编制时间：2020年11月

白溪影像和禁采区控制线分幅图（2/2）

西阳镇
梅江区
梅县区
梅南镇
砂田镇
小胜镇
大龙华镇
黄金镇
丰顺县
龙岗镇
黄金镇
丰良镇
丰良镇
潘田镇

北溪水
白溪1#桥
小柴田水
白溪河水
叶华水
叶华水
北洞河
白溪
白溪2#桥
白溪河
长埂水
白溪3#桥
龙溪
龙北水
龙溪桥
龙溪
白溪4#桥
白溪5#桥
松坑水
白溪
川隆码头
三合水
石子溜水
S224龙溪桥
仙洞水
白溪
白溪6#桥
丰良河7#桥
闸坝
闸坝
闸坝
丰良河
丰良河
丰良河水
江坑水
双螺坑水
崠背水
龙溪
倉明水

N
W
E
S

0 1.5 3 千米

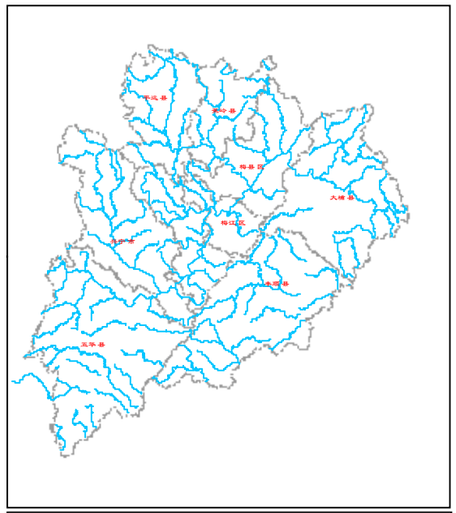

说明：
1、坐标采用2000国家大地坐标系统；
2、影像为2019年谷歌影像；
3、闸、坝等拦河水利工程建筑物上下游各2000m以内河段为禁采区；
4、堤防险段河段及其上下游各2000m以内河段为禁采区；
5、水文站上游1000m及下游3000m以内河段为禁采区；
6、码头、港口作业区等临河建筑物上下游各2000m范围内河段为禁采区；
7、过江渡口上下游各200m以内河段为禁采区；
8、取水口上游1000m及下游2000m以内河段为禁采区；
9、桥梁上游500m，下游根据桥梁级别划定下游3000m或2000m或1000m为禁采区；
10、分汊河段汊口和汇合口上下游各2000m以内的河段为禁采区。

图 例

论证河流	梅州县区边界
取水口	水产保护区范围
饮用水水源地	饮用水源保护区
水闸	闸坝禁采区范围
水文(水位)站	水文站禁采区范围
码头渡口	码头渡口禁采区范围
桥梁	桥梁禁采区范围
汇合点	汇合口禁采区范围

编制单位：广东省水利水电科学研究院　　编制时间：2020年11月

北琴江梅州市段影像和禁采区控制线分幅图（1/1）

N
W E
S

0 1.5 3 千米

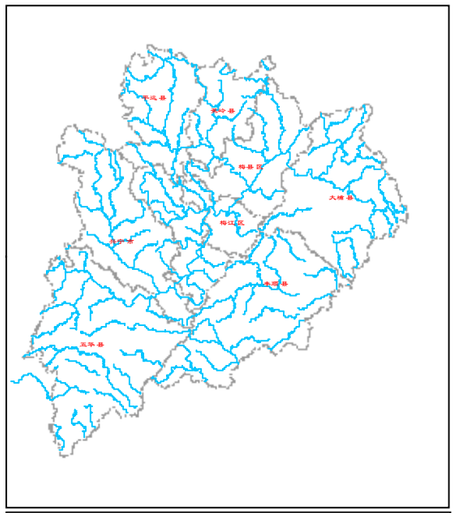

说明：
1、坐标采用2000国家大地坐标系统；
2、影像为2019年谷歌影像；
3、闸、坝等拦河水利工程建筑物上下游各2000m以内河段为禁采区；
4、堤防险段河段及其上下游各2000m以内河段为禁采区；
5、水文站上游1000m及下游3000m以内河段为禁采区；
6、码头、港口作业区等临河建筑物上下游各2000m范围内河段为禁采区；
7、过江渡口上下游各200m以内河段为禁采区；
8、取水口上游1000m及下游2000m以内河段为禁采区；
9、桥梁上游500m，下游根据桥梁级别划定下游3000m或2000m或1000m为禁采区；
10、分汊河段汊口和汇合口上下游各2000m以内的河段为禁采区。

图 例

- 论证河流
- 取水口
- 饮用水水源地
- 水闸
- 水文(水位)站
- 码头渡口
- 桥梁
- 汇合点
- 梅州县区边界
- 水产保护区范围
- 饮用水源保护区
- 闸坝禁采区范围
- 水文站禁采区范围
- 码头渡口禁采区范围
- 桥梁禁采区范围
- 汇合口禁采区范围

编制单位：广东省水利水电科学研究院　　编制时间：2020年11月

差干河影像和禁采区控制线分幅图（1/2）

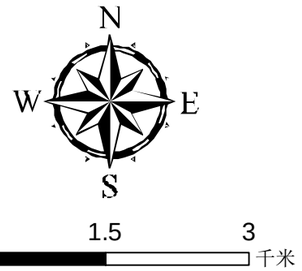

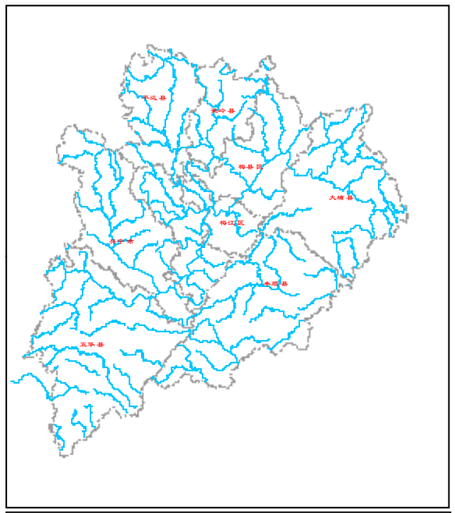

说明：
1、坐标采用2000国家大地坐标系统；
2、影像为2019年谷歌影像；
3、闸、坝等拦河水利工程建筑物上下游各2000m以内河段为禁采区；
4、堤防险段河段及其上下游各2000m以内河段为禁采区；
5、水文站上游1000m及下游3000m以内河段为禁采区；
6、码头、港口作业区等临河建筑物上下游各2000m范围内河段为禁采区；
7、过江渡口上下游各200m以内河段为禁采区；
8、取水口上游1000m及下游2000m以内河段为禁采区；
9、桥梁上游500m，下游根据桥梁级别划定下游3000m或2000m或1000m为禁采区；
10、分汊河段汊口和汇合口上下游各2000m以内的河段为禁采区。

图 例

论证河流	梅州县区边界
取水口	水产保护区范围
饮用水水源地	饮用水源保护区
水闸	闸坝禁采区范围
水文(水位)站	水文站禁采区范围
码头渡口	码头渡口禁采区范围
桥梁	桥梁禁采区范围
汇合点	汇合口禁采区范围

编制单位：广东省水利水电科学研究院　　编制时间：2020年11月

差干河影像和禁采区控制线分幅图（2/2）

N
W E
S

0 1.5 3 千米

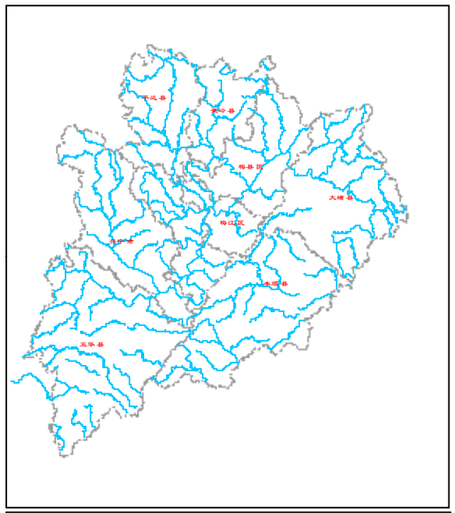

说明：
1、坐标采用2000国家大地坐标系统；
2、影像为2019年谷歌影像；
3、闸、坝等拦河水利工程建筑物上下游各2000m以内河段为禁采区；
4、堤防险段河段及其上下游各2000m以内河段为禁采区；
5、水文站上游1000m及下游3000m以内河段为禁采区；
6、码头、港口作业区等临河建筑物上下游各2000m范围内河段为禁采区；
7、过江渡口上下游各200m以内河段为禁采区；
8、取水口上游1000m及下游2000m以内河段为禁采区；
9、桥梁上游500m，下游根据桥梁级别划定下游3000m或2000m或1000m为禁采区；
10、分汊河段汊口和汇合口上下游各2000m以内的河段为禁采区。

图 例

论证河流	梅州县区边界
取水口	水产保护区范围
饮用水水源地	饮用水源保护区
水闸	闸坝禁采区范围
水文(水位)站	水文站禁采区范围
码头渡口	码头渡口禁采区范围
桥梁	桥梁禁采区范围
汇合点	汇合口禁采区范围

编制单位：广东省水利水电科学研究院　　编制时间：2020年11月

成江水影像和禁采区控制线分幅图（1/1）

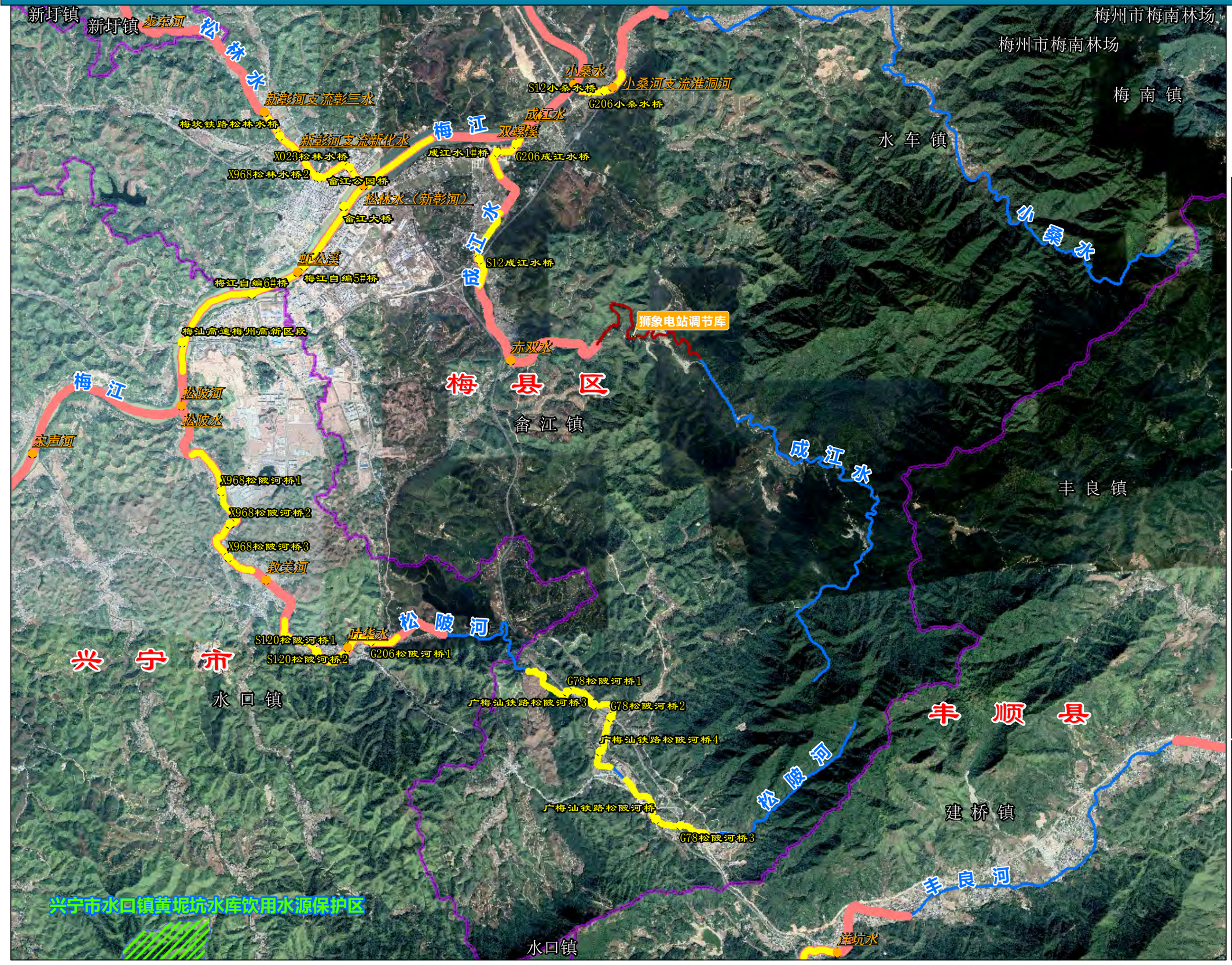

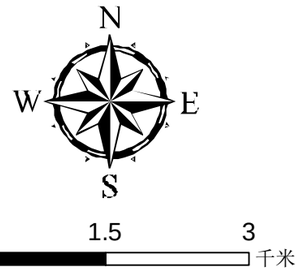

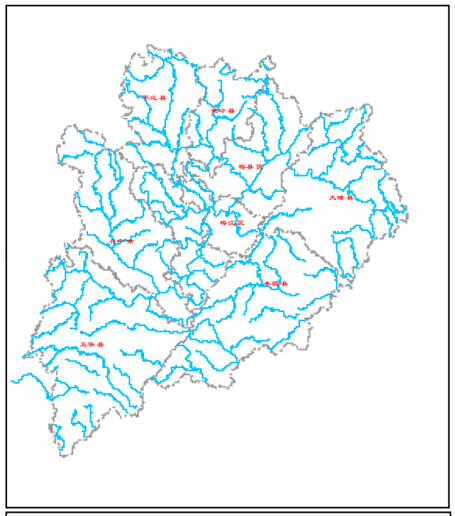

说明：
1、坐标采用2000国家大地坐标系统；
2、影像为2019年谷歌影像；
3、闸、坝等拦河水利工程建筑物上下游各2000m以内河段为禁采区；
4、堤防险段河段及其上下游各2000m以内河段为禁采区；
5、水文站上游1000m及下游3000m以内河段为禁采区；
6、码头、港口作业区等临河建筑物上下游各2000m范围内河段为禁采区；
7、过江渡口上下游各200m以内河段为禁采区；
8、取水口上游1000m及下游2000m以内河段为禁采区；
9、桥梁上游500m，下游根据桥梁级别划定下游3000m或2000m或1000m为禁采区；
10、分汊河段汊口和汇合口上下游各2000m以内的河段为禁采区。

图 例

论证河流	梅州县区边界
取水口	水产保护区范围
饮用水水源地	饮用水源保护区
水闸	闸坝禁采区范围
水文(水位)站	水文站禁采区范围
码头渡口	码头渡口禁采区范围
桥梁	桥梁禁采区范围
汇合点	汇合口禁采区范围

编制单位：广东省水利水电科学研究院　　编制时间：2020年11月

程江影像和禁采区控制线分幅图（1/3）

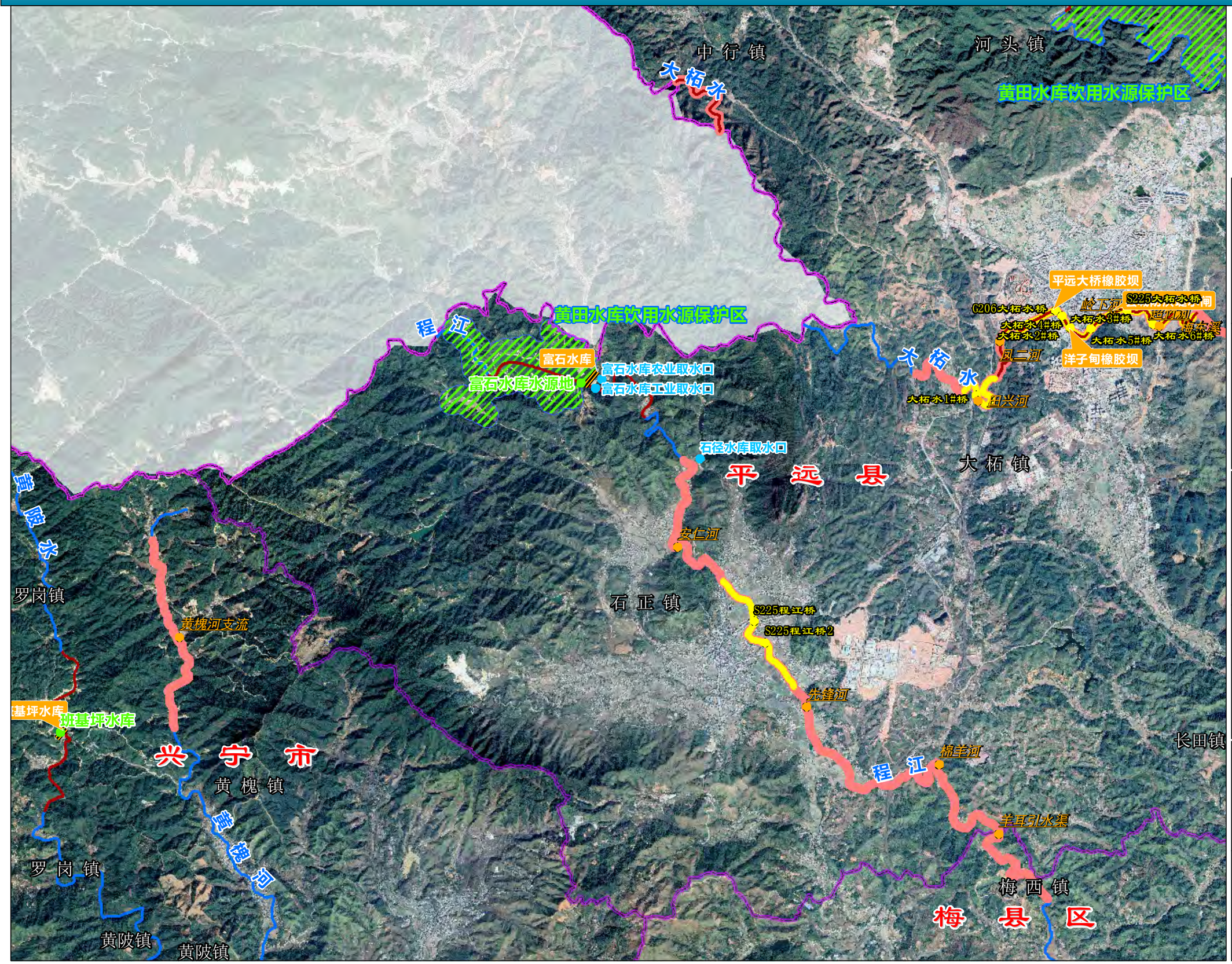

N
W E
S

0 1.5 3 千米

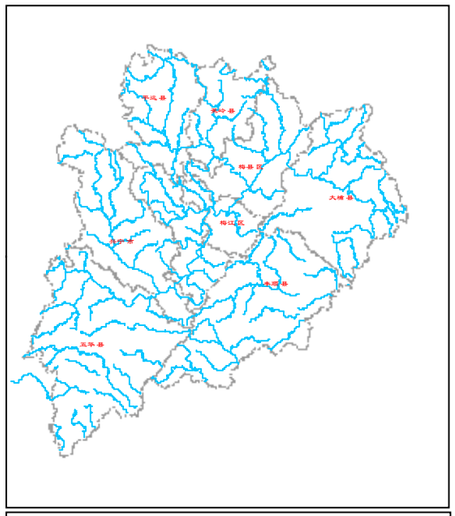

说明：
1、坐标采用2000国家大地坐标系统；
2、影像为2019年谷歌影像；
3、闸、坝等拦河水利工程建筑物上下游各2000m以内河段为禁采区；
4、堤防险段河段及其上下游各2000m以内河段为禁采区；
5、水文站上游1000m及下游3000m以内河段为禁采区；
6、码头、港口作业区等临河建筑物上下游各2000m范围内河段为禁采区；
7、过江渡口上下游各200m以内河段为禁采区；
8、取水口上游1000m及下游2000m以内河段为禁采区；
9、桥梁上游500m，下游根据桥梁级别划定下游3000m或2000m或1000m为禁采区；
10、分汊河段汊口和汇合口上下游各2000m以内的河段为禁采区。

图 例

论证河流	梅州县区边界
取水口	水产保护区范围
饮用水水源地	饮用水源保护区
水闸	闸坝禁采区范围
水文(水位)站	水文站禁采区范围
码头渡口	码头渡口禁采区范围
桥梁	桥梁禁采区范围
汇合点	汇合口禁采区范围

编制单位：广东省水利水电科学研究院
编制时间：2020年11月

程江影像和禁采区控制线分幅图（2/3）

石正镇
大柘镇
大柘镇
石扇镇
黄槐镇
镰子角水闸
琴江河盛塘宜塘支流
羊耳引水渠
七朱水
琴江河坊田石篆支流
龙虎圩水
X020龙虎圩水桥
梅西镇
程江
程江河崇化车排支流
程江1#桥
黄槐镇
黄槐镇
龙虎圩水
澄坑支流
X010龙虎圩水桥
梅县区
梅西水库管理局
石坑镇
龙虎圩水
梅州市梅西水库
梅西水库梅西水利灌区取水口
大坪镇
龙汤河
程江
三门峡水闸
黄陂镇
城北镇
梅江区
合水镇
石马河
瑶上水
南口镇
瑶美水库
兴宁市
石马镇
长安河
G206长田河桥
长田河长田镇桥
黄寨河
平远县
长田镇
长田河
长田水

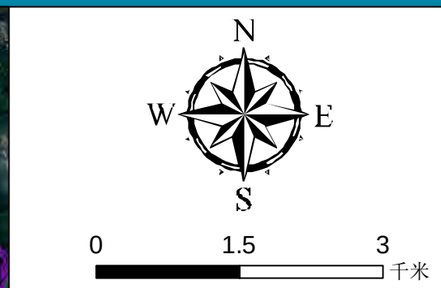

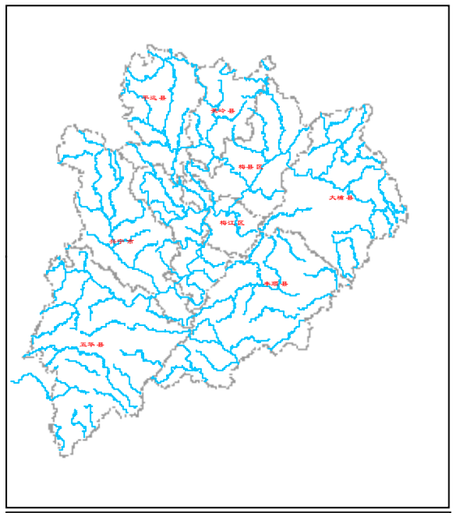

说明：
1、坐标采用2000国家大地坐标系统；
2、影像为2019年谷歌影像；
3、闸、坝等拦河水利工程建筑物上下游各2000m以内河段为禁采区；
4、堤防险段河段及其上下游各2000m以内河段为禁采区；
5、水文站上游1000m及下游3000m以内河段为禁采区；
6、码头、港口作业区等临河建筑物上下游各2000m范围内河段为禁采区；
7、过江渡口上下游各200m以内河段为禁采区；
8、取水口上游1000m及下游2000m以内河段为禁采区；
9、桥梁上游500m，下游根据桥梁级别划定下游3000m或2000m或1000m为禁采区；
10、分汊河段汊口和汇合口上下游各2000m以内的河段为禁采区。

图 例

论证河流	梅州县区边界
取水口	水产保护区范围
饮用水水源地	饮用水源保护区
水闸	闸坝禁采区范围
水文(水位)站	水文站禁采区范围
码头渡口	码头渡口禁采区范围
桥梁	桥梁禁采区范围
汇合点	汇合口禁采区范围

编制单位：广东省水利水电科学研究院
编制时间：2020年11月

程江影像和禁采区控制线分幅图（3/3）

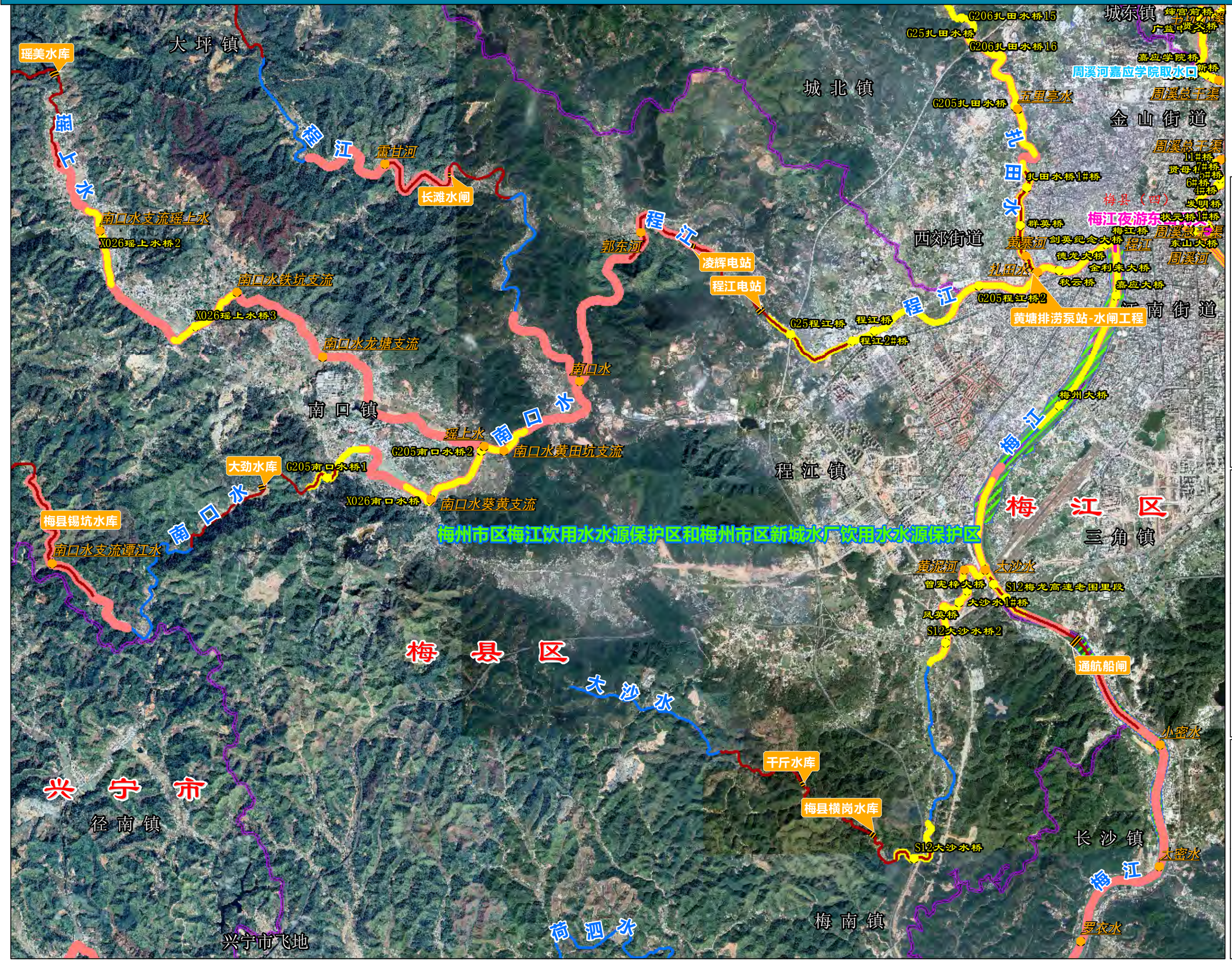

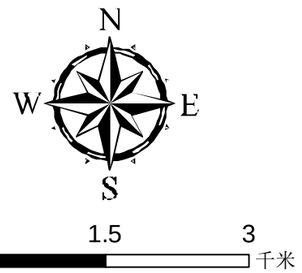

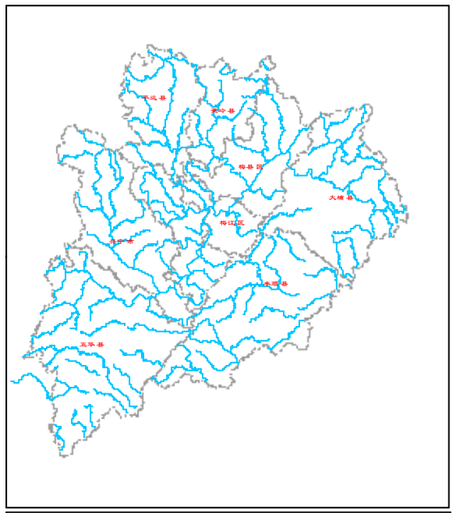

说明：
1、坐标采用2000国家大地坐标系统；
2、影像为2019年谷歌影像；
3、闸、坝等拦河水利工程建筑物上下游各2000m以内河段为禁采区；
4、堤防险段河段及其上下游各2000m以内河段为禁采区；
5、水文站上游1000m及下游3000m以内河段为禁采区；
6、码头、港口作业区等临河建筑物上下游各2000m范围内河段为禁采区；
7、过江渡口上下游各200m以内河段为禁采区；
8、取水口上游1000m及下游2000m以内河段为禁采区；
9、桥梁上游500m，下游根据桥梁级别划定下游3000m或2000m或1000m为禁采区；
10、分汊河段汊口和汇合口上下游各2000m以内的河段为禁采区。

图 例

论证河流	梅州县区边界
取水口	水产保护区范围
饮用水水源地	饮用水源保护区
水闸	闸坝禁采区范围
水文(水位)站	水文站禁采区范围
码头渡口	码头渡口禁采区范围
桥梁	桥梁禁采区范围
汇合点	汇合口禁采区范围

编制单位：广东省水利水电科学研究院
编制时间：2020年11月

大都河影像和禁采区控制线分幅图（1/1）

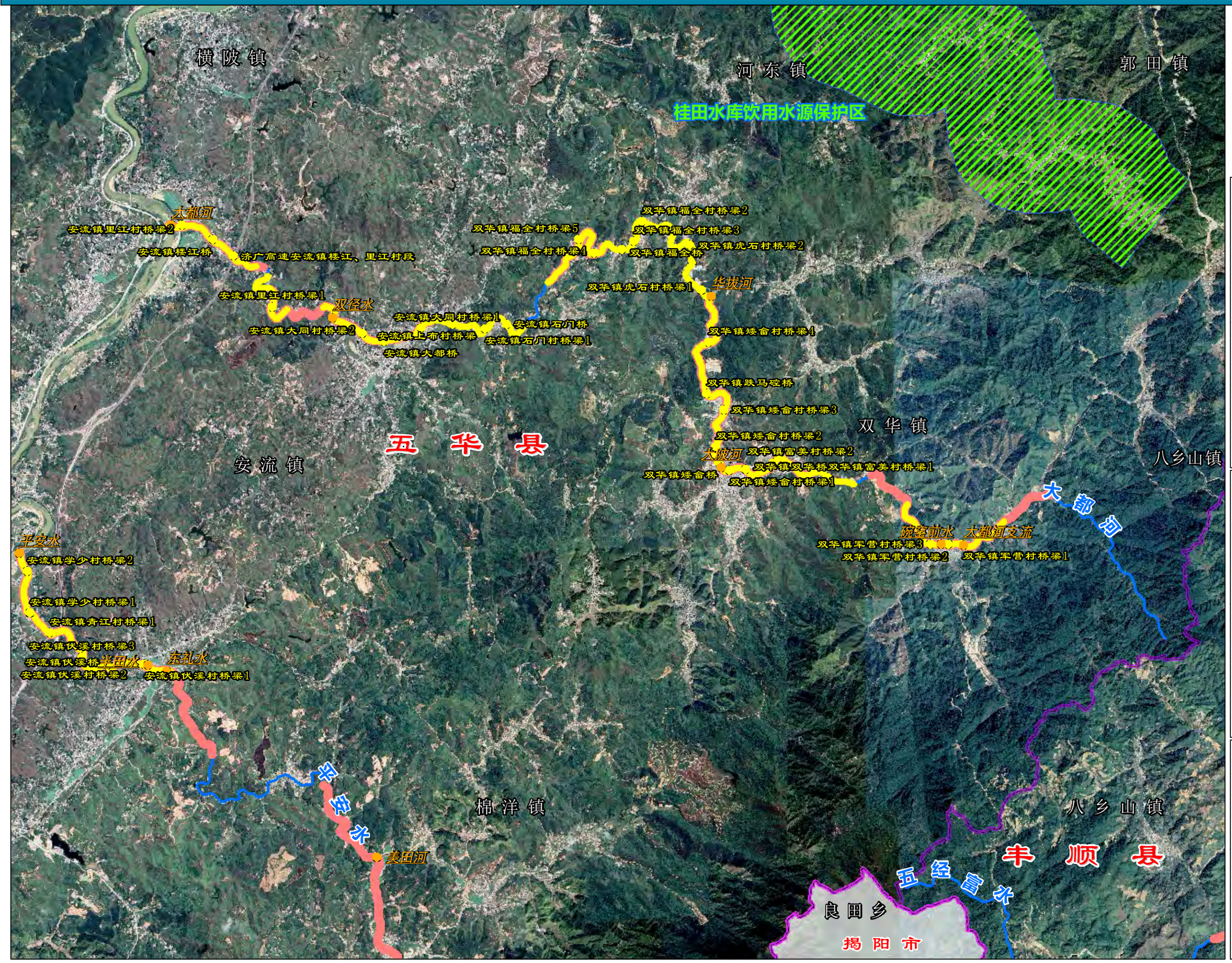

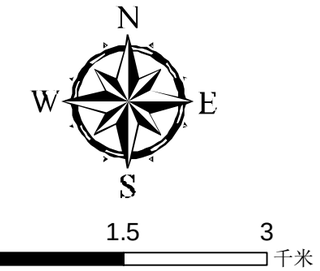

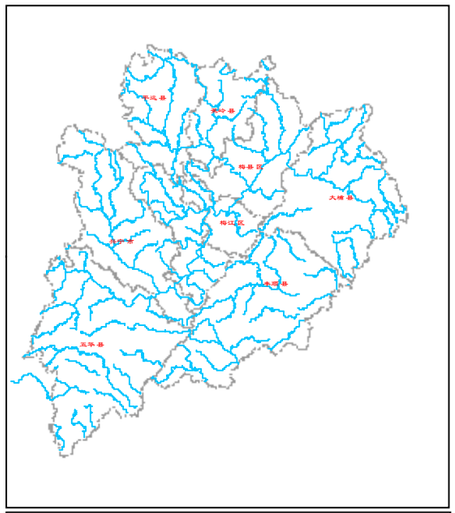

说明：
1、坐标采用2000国家大地坐标系统；
2、影像为2019年谷歌影像；
3、闸、坝等拦河水利工程建筑物上下游各2000m以内河段为禁采区；
4、堤防险段河段及其上下游各2000m以内河段为禁采区；
5、水文站上游1000m及下游3000m以内河段为禁采区；
6、码头、港口作业区等临河建筑物上下游各2000m范围内河段为禁采区；
7、过江渡口上下游各200m以内河段为禁采区；
8、取水口上游1000m及下游2000m以内河段为禁采区；
9、桥梁上游500m，下游根据桥梁级别划定下游3000m或2000m或1000m为禁采区；
10、分汊河段汊口和汇合口上下游各2000m以内的河段为禁采区。

图 例

论证河流	梅州县区边界
取水口	水产保护区范围
饮用水水源地	饮用水源保护区
水闸	闸坝禁采区范围
水文(水位)站	水文站禁采区范围
码头渡口	码头渡口禁采区范围
桥梁	桥梁禁采区范围
汇合点	汇合口禁采区范围

编制单位：广东省水利水电科学研究院　　编制时间：2020年11月

大坪河影像和禁采区控制线分幅图（1/1）

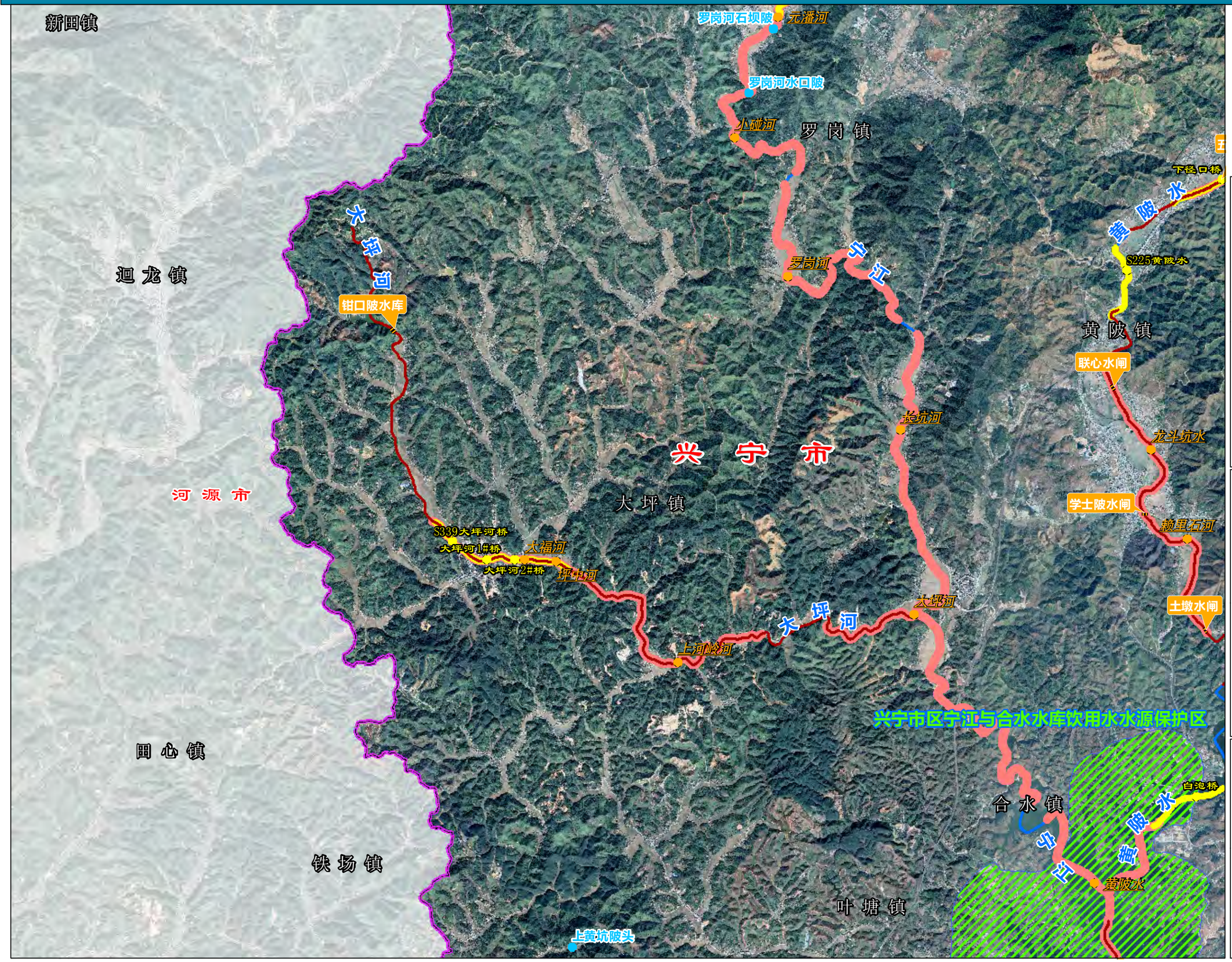

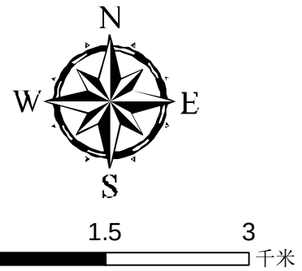

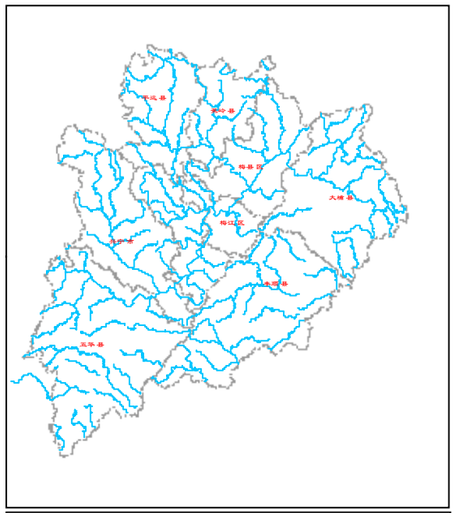

说明：
1、坐标采用2000国家大地坐标系统；
2、影像为2019年谷歌影像；
3、闸、坝等拦河水利工程建筑物上下游各2000m以内河段为禁采区；
4、堤防险段河段及其上下游各2000m以内河段为禁采区；
5、水文站上游1000m及下游3000m以内河段为禁采区；
6、码头、港口作业区等临河建筑物上下游各2000m范围内河段为禁采区；
7、过江渡口上下游各200m以内河段为禁采区；
8、取水口上游1000m及下游2000m以内河段为禁采区；
9、桥梁上游500m，下游根据桥梁级别划定下游3000m或2000m或1000m为禁采区；
10、分汊河段汊口和汇合口上下游各2000m以内的河段为禁采区。

图 例

论证河流	梅州县区边界
取水口	水产保护区范围
饮用水水源地	饮用水源保护区
水闸	闸坝禁采区范围
水文(水位)站	水文站禁采区范围
码头渡口	码头渡口禁采区范围
桥梁	桥梁禁采区范围
汇合点	汇合口禁采区范围

编制单位：广东省水利水电科学研究院　　编制时间：2020年11月

大沙水影像和禁采区控制线分幅图（1/1）

城北镇
西郊街道
北田水
程江
梅江
梅江夜游东山码头
金山街道
江南街道
西阳镇
程江镇
三角镇
清凉山水库水源保护区
梅州市区梅江饮用水水源保护区和梅州市区新城水厂饮用水水源保护区
梅县区
南口镇
大沙水
西阳镇
梅江区
径南镇
兴宁市飞地
荷泗水
梅南镇
长沙镇
径南镇
兴宁市
梅南镇
凌辉电站
程江电站
黄塘排涝泰站-水闸工程
通航船闸
千斤水库
梅县横岗水库
大劲水库
瑶上水
南口水
郭东河
黄泥河
大沙水
小密水
大密水
罗农水
澄灌水
荷泗水
白石水
荷泗水大坪支流
马堂河（董田水）
G25程江桥
程江桥
程江2#桥
G205程江桥2
秋云桥
嘉应大桥
金利来大桥
梅州大桥
广州大桥
罗乐大桥
秀兰大桥
扬排坑
黄坑河
洛坑水
南口水龙塘支流
南口水
南口水黄田坑支流
G205南口水桥2
G205南口水桥1
X026南口水桥
南口水葵黄支流
大沙水1#桥
曾宪梓大桥
凤英桥
S12梅龙高速老围里段
S12大沙水桥2
S12大沙水桥
S12荷泗水桥
X956荷泗水桥
X969荷泗水桥
李坑塘支流
梅长大桥
宋坑支流
荷泗水
剑英纪念大桥
梅江桥
东山大桥
状元桥1#桥
安明桥
梅县（39）
德龙大桥
哥溪河
群英桥
黄蕉河
礼田水
程江
梅江
黄坑河
扬排坑
洛坑水
黄泥河
大沙水
荷泗水
梅江
梅江
荷泗水
荷泗水
荷泗水

大胜溪影像和禁采区控制线分幅图（1/1）

砂田镇
砂田镇
三舟溪
三舟溪
高陂镇
东坑溪
桃源水 S222桃源水桥3
窄坑溪
桃源镇
大埔县
团结溪
塘坑溪
碧下溪
油坑溪
禁坑水
大胜溪
大胜溪
潭山水
大胜溪1#桥
小胜镇
大胜溪
大胜溪2#桥
大胜溪
潭江镇
丰顺县
黄金镇
黄金镇
黄金镇
隍镇
丰良河
丰良河9#桥
丰良河
潮州市
凤凰镇
凤凰溪
S334凤凰溪公路桥

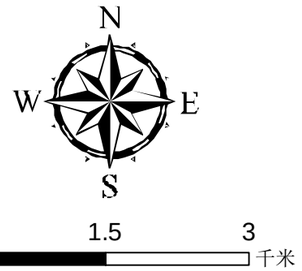

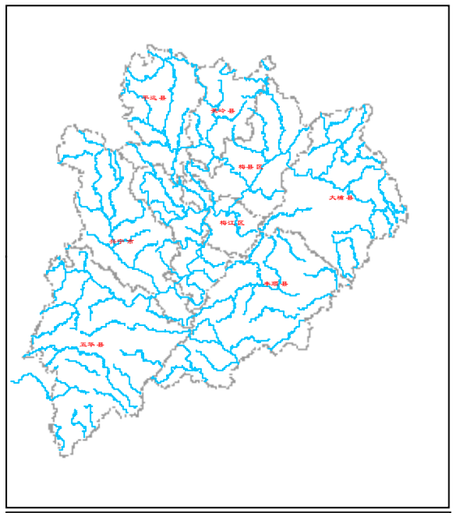

说明：
1、坐标采用2000国家大地坐标系统；
2、影像为2019年谷歌影像；
3、闸、坝等拦河水利工程建筑物上下游各2000m以内河段为禁采区；
4、堤防险段河段及其上下游各2000m以内河段为禁采区；
5、水文站上游1000m及下游3000m以内河段为禁采区；
6、码头、港口作业区等临河建筑物上下游各2000m范围内河段为禁采区；
7、过江渡口上下游各200m以内河段为禁采区；
8、取水口上游1000m及下游2000m以内河段为禁采区；
9、桥梁上游500m，下游根据桥梁级别划定下游3000m或2000m或1000m为禁采区；
10、分汊河段汊口和汇合口上下游各2000m以内的河段为禁采区。

图　例

论证河流	梅州县区边界
取水口	水产保护区范围
饮用水水源地	饮用水源保护区
水闸	闸坝禁采区范围
水文(水位)站	水文站禁采区范围
码头渡口	码头渡口禁采区范围
桥梁	桥梁禁采区范围
汇合点	汇合口禁采区范围

编制单位：广东省水利水电科学研究院　　编制时间：2020年11月

大嵩水影像和禁采区控制线分幅图（1/1）

兴畲高速宁江大桥
宁江梅江汇合口大桥
宁江
梅 江
益塔河
水口大桥
水口（二）
邹洞水
水寨镇
善坑水
太嵩水
梅江自编7#桥
兴华高速公路浮湖村段
大嵩水12#桥
榕洞水
高车水
合江电站橡胶坝
大嵩水
八斗种桥
大嵩水11#桥
大嵩水10#桥
大嵩水9#桥
洼坑水
大嵩水8#桥
大嵩水7#桥
大嵩水6#桥
大嵩水5#桥
大嵩水4#桥
大嵩水3#桥
大嵩水2#桥
岩前水库
大嵩水1#桥
河东镇
五 华 县
河东镇平东村桥梁1
蕉洲河
郭田镇石团桥
郭田镇洲益桥
坭上水
郭田大桥
朱仁宗桥
郭田镇
大嵩水
兴宁市水口镇黄坭坑水库饮用水源保护区
兴宁市水口镇溜石塘溪饮用水源保护区
兴 宁 市
水口镇
X968松陂河桥1
X968松陂河桥2
X968松陂河桥3
敖美河
梅 县 区
S120松陂河桥1
S120松陂河桥2
吐坐水
G206松陂河桥1
松 陂 河
G78松陂河桥1
广梅汕铁路松陂河桥3
广梅汕铁路松陂河桥4
畲江镇
建桥镇
建桥镇
建桥镇
丰良河
丰顺县
北斗镇
蕉洲河

N
W E
S
0 1.5 3 千米

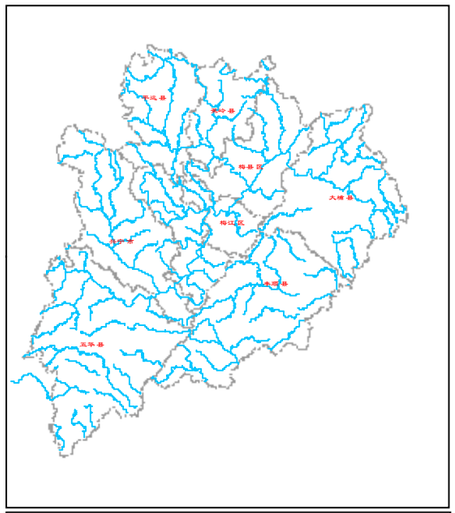

说明：
1、坐标采用2000国家大地坐标系统；
2、影像为2019年谷歌影像；
3、闸、坝等拦河水利工程建筑物上下游各2000m以内河段为禁采区；
4、堤防险段河段及其上下游各2000m以内河段为禁采区；
5、水文站上游1000m及下游3000m以内河段为禁采区；
6、码头、港口作业区等临河建筑物上下游各2000m范围内河段为禁采区；
7、过江渡口上下游各200m以内河段为禁采区；
8、取水口上游1000m及下游2000m以内河段为禁采区；
9、桥梁上游500m，下游根据桥梁级别划定下游3000m或2000m或1000m为禁采区；
10、分汊河段汊口和汇合口上下游各2000m以内的河段为禁采区。

图 例

论证河流	梅州县区边界
取水口	水产保护区范围
饮用水水源地	饮用水源保护区
水闸	闸坝禁采区范围
水文(水位)站	水文站禁采区范围
码头渡口	码头渡口禁采区范围
桥梁	桥梁禁采区范围
汇合点	汇合口禁采区范围

编制单位：广东省水利水电科学研究院
编制时间：2020年11月

大信河影像和禁采区控制线分幅图（1/1）

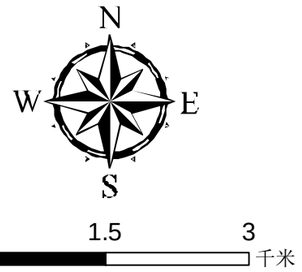

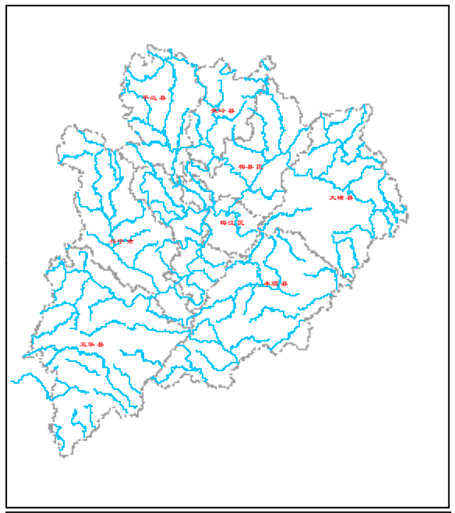

说明：
1、坐标采用2000国家大地坐标系统；
2、影像为2019年谷歌影像；
3、闸、坝等拦河水利工程建筑物上下游各2000m以内河段为禁采区；
4、堤防险段河段及其上下游各2000m以内河段为禁采区；
5、水文站上游1000m及下游3000m以内河段为禁采区；
6、码头、港口作业区等临河建筑物上下游各2000m范围内河段为禁采区；
7、过江渡口上下游各200m以内河段为禁采区；
8、取水口上游1000m及下游2000m以内河段为禁采区；
9、桥梁上游500m，下游根据桥梁级别划定下游3000m或2000m或1000m为禁采区；
10、分汉河段汉口和汇合口上下游各2000m以内的河段为禁采区。

图 例

论证河流	梅州县区边界
取水口	水产保护区范围
饮用水水源地	饮用水源保护区
水闸	闸坝禁采区范围
水文(水位)站	水文站禁采区范围
码头渡口	码头渡口禁采区范围
桥梁	桥梁禁采区范围
汇合点	汇合口禁采区范围

编制单位：广东省水利水电科学研究院
编制时间：2020年11月

大柘水影像和禁采区控制线分幅图（1/1）

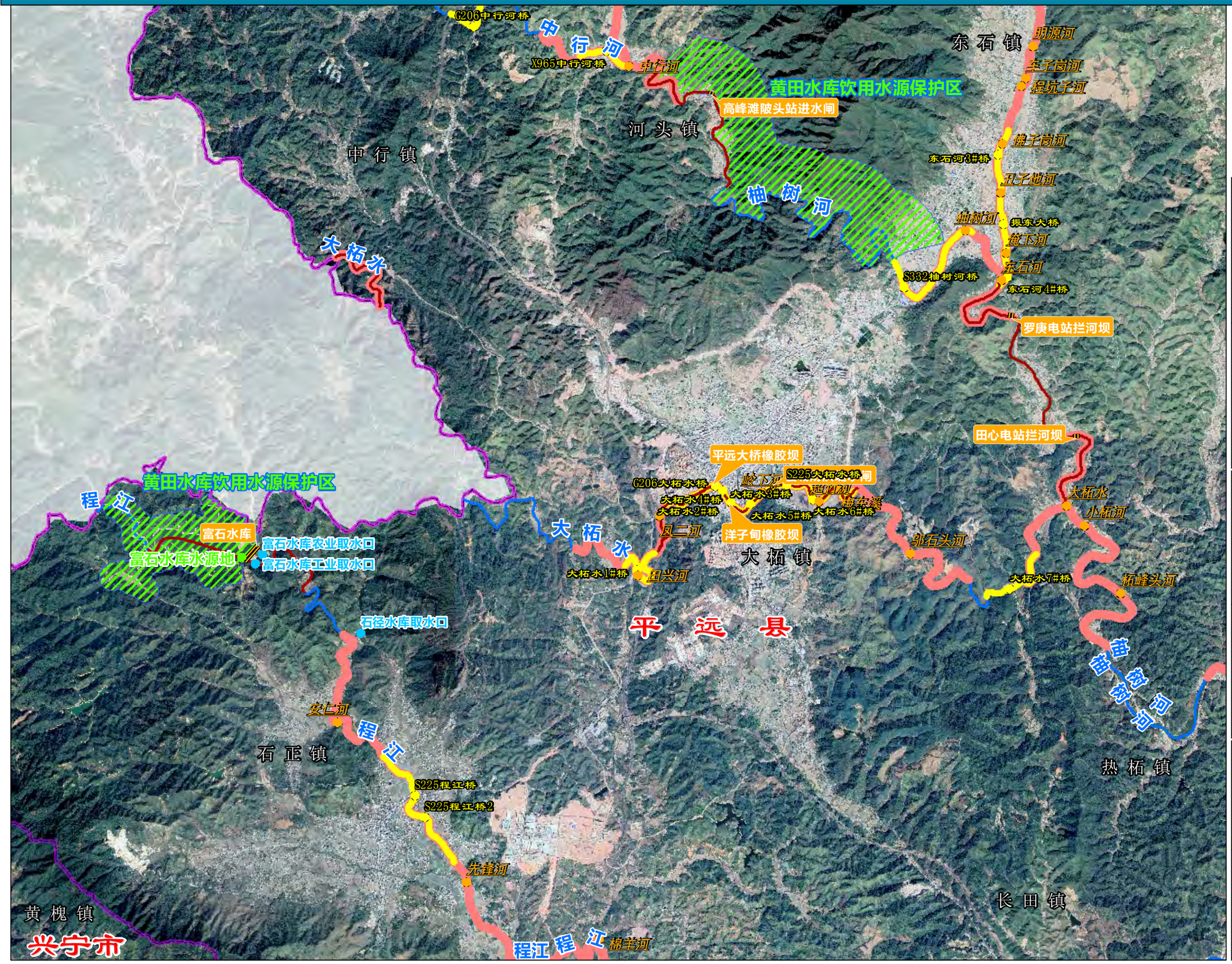

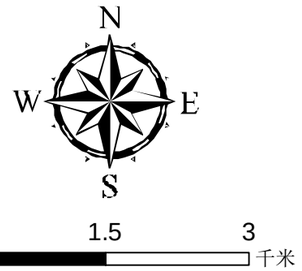

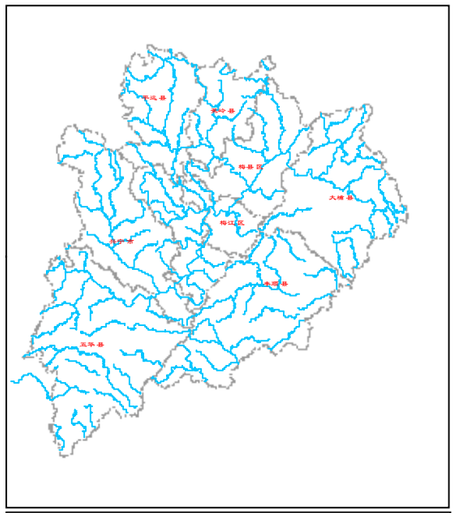

说明：

1、坐标采用2000国家大地坐标系统；
2、影像为2019年谷歌影像；
3、闸、坝等拦河水利工程建筑物上下游各2000m以内河段为禁采区；
4、堤防险段河段及其上下游各2000m以内河段为禁采区；
5、水文站上游1000m及下游3000m以内河段为禁采区；
6、码头、港口作业区等临河建筑物上下游各2000m范围内河段为禁采区；
7、过江渡口上下游各200m以内河段为禁采区；
8、取水口上游1000m及下游2000m以内河段为禁采区；
9、桥梁上游500m，下游根据桥梁级别划定下游3000m或2000m或1000m为禁采区；
10、分汉河段汉口和汇合口上下游各2000m以内的河段为禁采区。

图　例

论证河流	梅州县区边界
取水口	水产保护区范围
饮用水水源地	饮用水源保护区
水闸	闸坝禁采区范围
水文(水位)站	水文站禁采区范围
码头渡口	码头渡口禁采区范围
桥梁	桥梁禁采区范围
汇合点	汇合口禁采区范围

编制单位：广东省水利水电科学研究院　　编制时间：2020年11月

东石河影像和禁采区控制线分幅图（1/2）

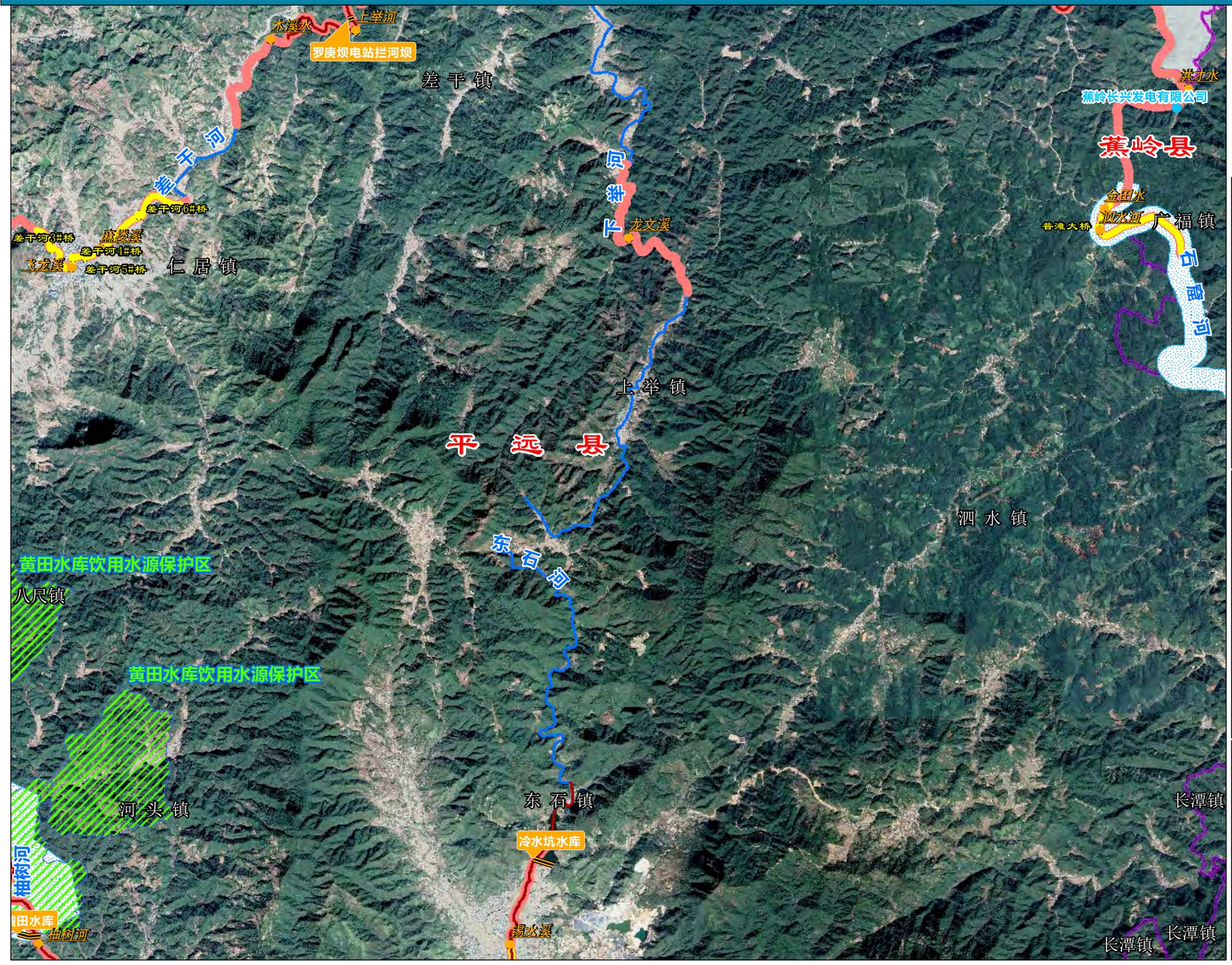

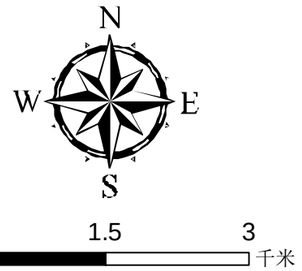

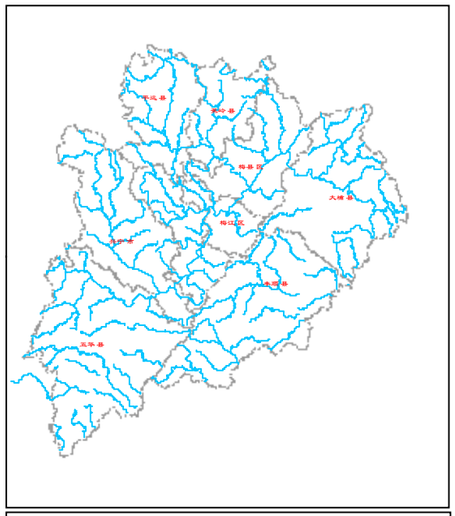

说明：
1、坐标采用2000国家大地坐标系统；
2、影像为2019年谷歌影像；
3、闸、坝等拦河水利工程建筑物上下游各2000m以内河段为禁采区；
4、堤防险段河段及其上下游各2000m以内河段为禁采区；
5、水文站上游1000m及下游3000m以内河段为禁采区；
6、码头、港口作业区等临河建筑物上下游各2000m范围内河段为禁采区；
7、过江渡口上下游各200m以内河段为禁采区；
8、取水口上游1000m及下游2000m以内河段为禁采区；
9、桥梁上游500m，下游根据桥梁级别划定下游3000m或2000m或1000m为禁采区；
10、分汊河段汊口和汇合口上下游各2000m以内的河段为禁采区。

图 例

论证河流	梅州县区边界
取水口	水产保护区范围
饮用水水源地	饮用水源保护区
水闸	闸坝禁采区范围
水文(水位)站	水文站禁采区范围
码头渡口	码头渡口禁采区范围
桥梁	桥梁禁采区范围
汇合点	汇合口禁采区范围

编制单位：广东省水利水电科学研究院　　编制时间：2020年11月

东石河影像和禁采区控制线分幅图（2/2）

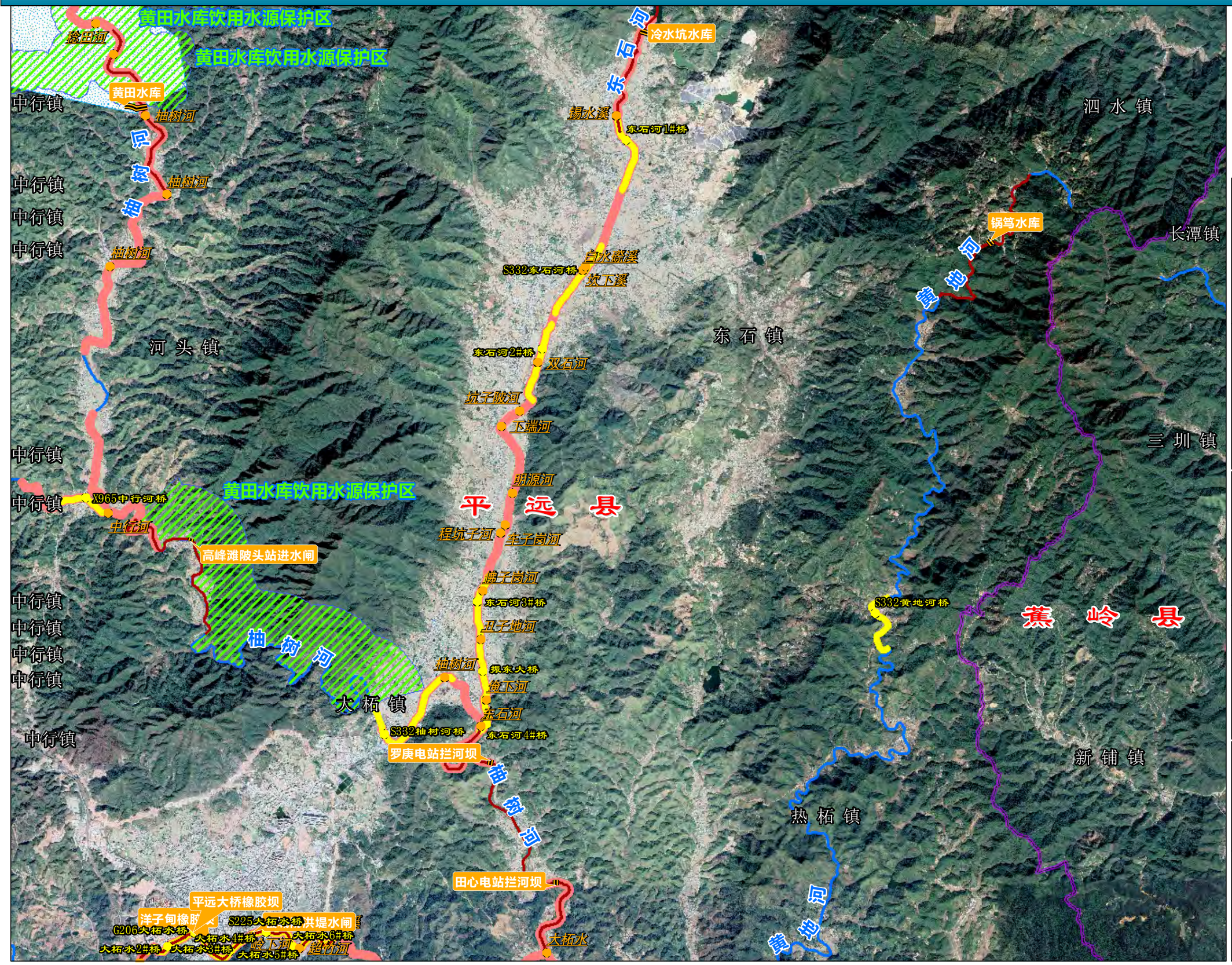

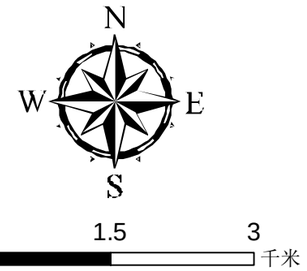

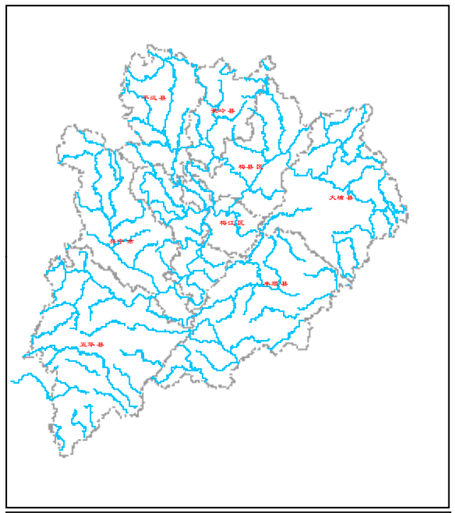

说明：
1、坐标采用2000国家大地坐标系统；
2、影像为2019年谷歌影像；
3、闸、坝等拦河水利工程建筑物上下游各2000m以内河段为禁采区；
4、堤防险段河段及其上下游各2000m以内河段为禁采区；
5、水文站上游1000m及下游3000m以内河段为禁采区；
6、码头、港口作业区等临河建筑物上下游各2000m范围内河段为禁采区；
7、过江渡口上下游各200m以内河段为禁采区；
8、取水口上游1000m及下游2000m以内河段为禁采区；
9、桥梁上游500m，下游根据桥梁级别划定下游3000m或2000m或1000m为禁采区；
10、分汊河段汊口和汇合口上下游各2000m以内的河段为禁采区。

图 例

论证河流	梅州县区边界
取水口	水产保护区范围
饮用水水源地	饮用水源保护区
水闸	闸坝禁采区范围
水文(水位)站	水文站禁采区范围
码头渡口	码头渡口禁采区范围
桥梁	桥梁禁采区范围
汇合点	汇合口禁采区范围

编制单位：广东省水利水电科学研究院　　编制时间：2020年11月

岽新水梅州市段影像和禁采区控制线分幅图（1/1）

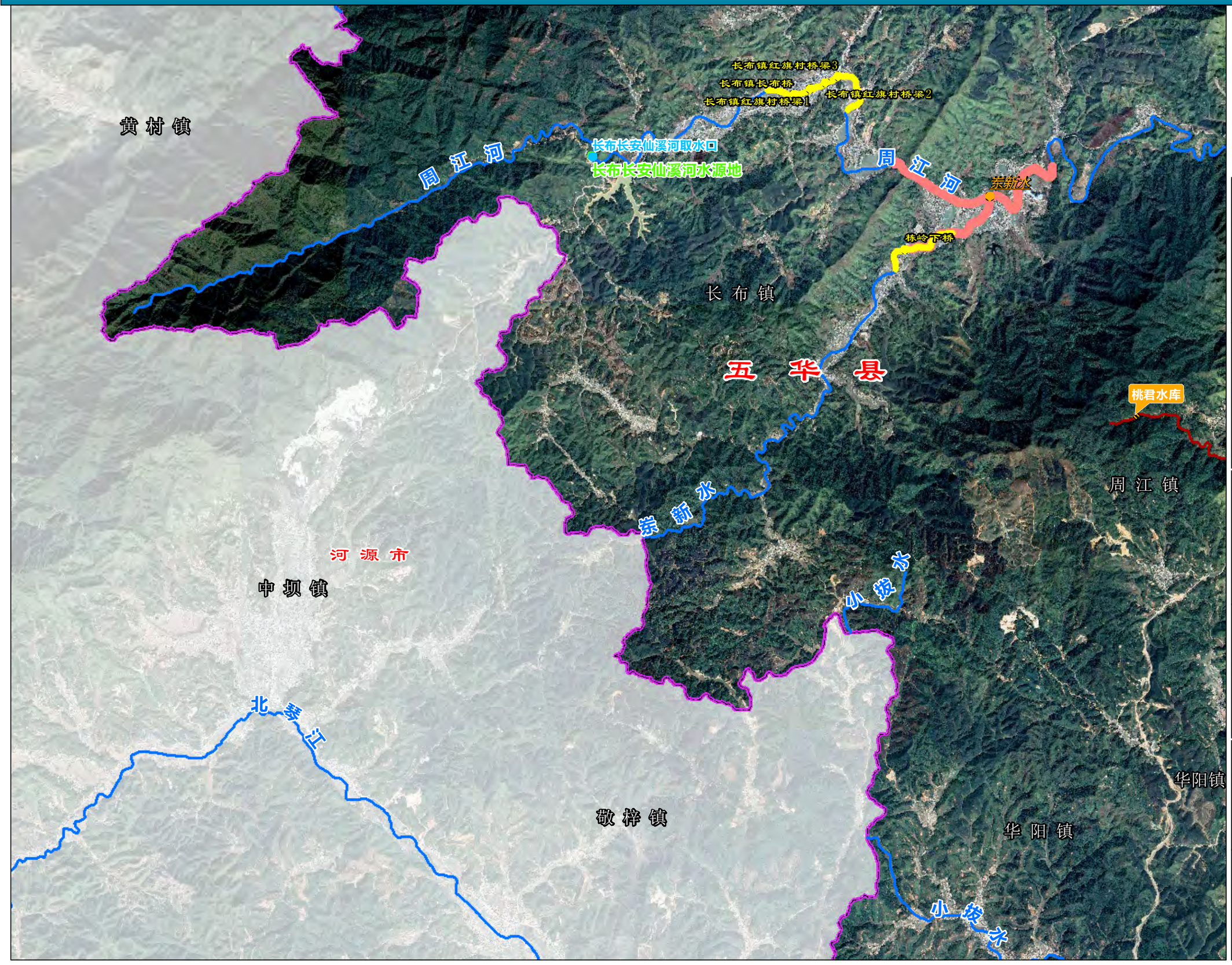

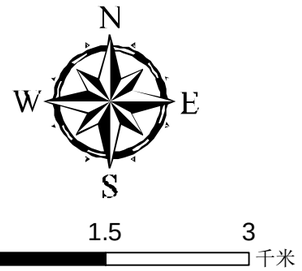

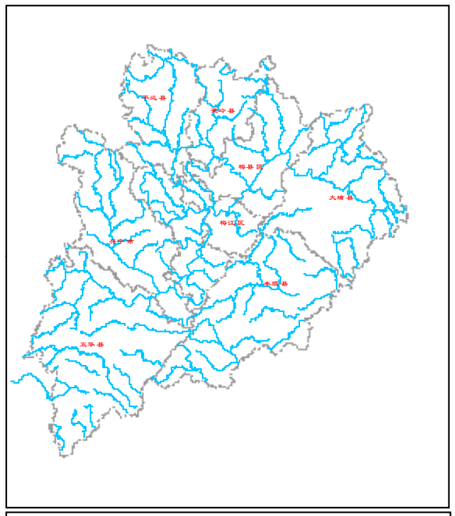

说明：
1、坐标采用2000国家大地坐标系统；
2、影像为2019年谷歌影像；
3、闸、坝等拦河水利工程建筑物上下游各2000m以内河段为禁采区；
4、堤防险段河段及其上下游各2000m以内河段为禁采区；
5、水文站上游1000m及下游3000m以内河段为禁采区；
6、码头、港口作业区等临河建筑物上下游各2000m范围内河段为禁采区；
7、过江渡口上下游各200m以内河段为禁采区；
8、取水口上游1000m及下游2000m以内河段为禁采区；
9、桥梁上游500m，下游根据桥梁级别划定下游3000m或2000m或1000m为禁采区；
10、分汊河段汊口和汇合口上下游各2000m以内的河段为禁采区。

图 例

论证河流	梅州县区边界
取水口	水产保护区范围
饮用水水源地	饮用水源保护区
水闸	闸坝禁采区范围
水文(水位)站	水文站禁采区范围
码头渡口	码头渡口禁采区范围
桥梁	桥梁禁采区范围
汇合点	汇合口禁采区范围

编制单位：广东省水利水电科学研究院　　编制时间：2020年11月

多宝河影像和禁采区控制线分幅图（1/1）

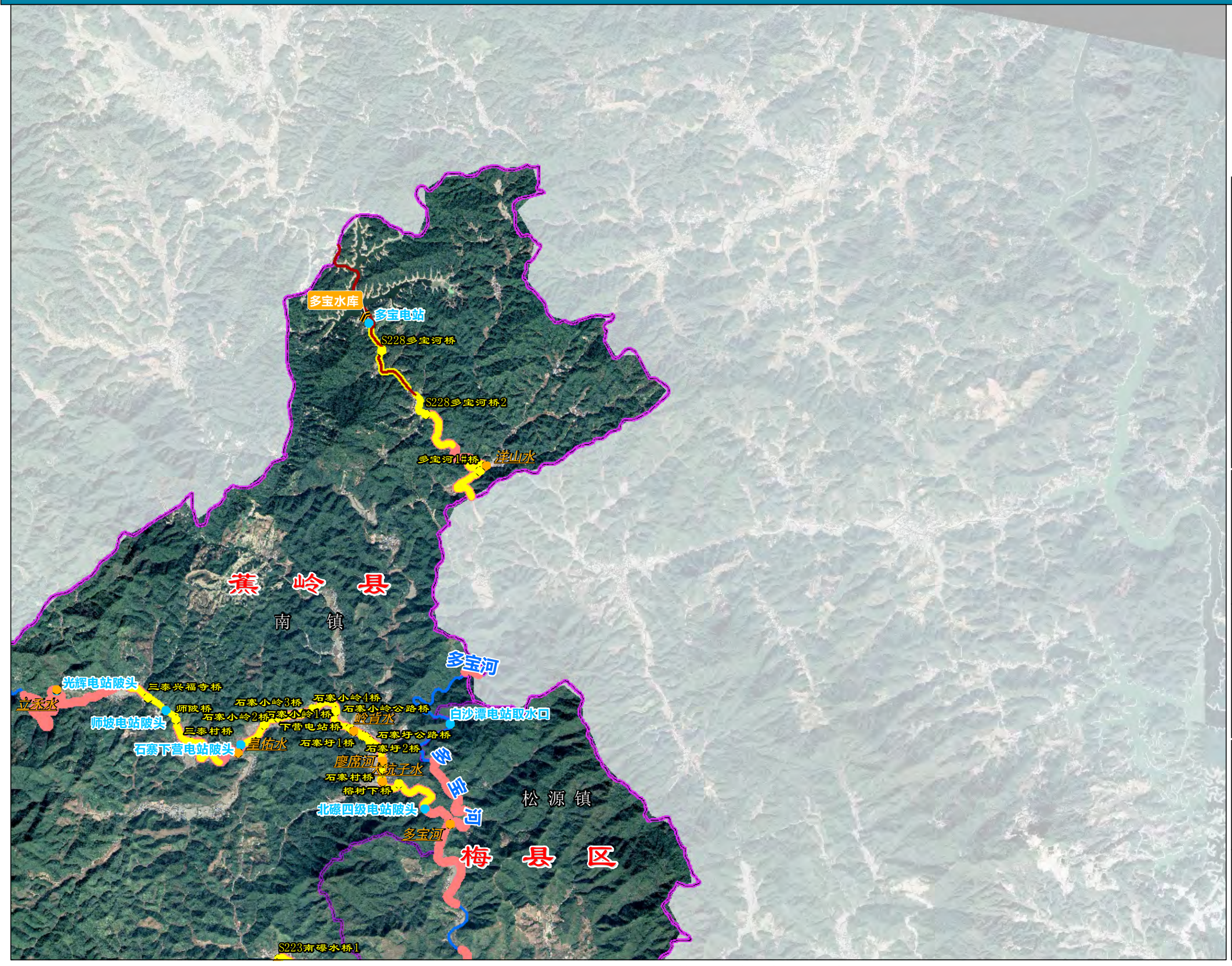

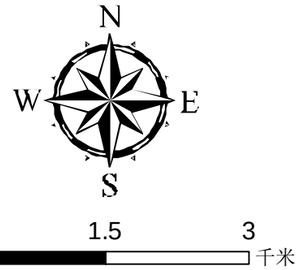

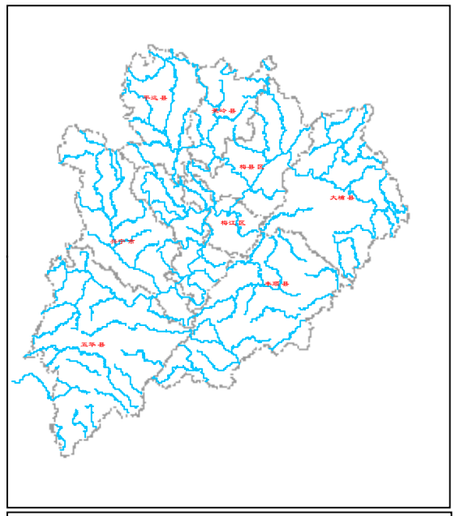

说明：
1、坐标采用2000国家大地坐标系统；
2、影像为2019年谷歌影像；
3、闸、坝等拦河水利工程建筑物上下游各2000m以内河段为禁采区；
4、堤防险段河段及其上下游各2000m以内河段为禁采区；
5、水文站上游1000m及下游3000m以内河段为禁采区；
6、码头、港口作业区等临河建筑物上下游各2000m范围内河段为禁采区；
7、过江渡口上下游各200m以内河段为禁采区；
8、取水口上游1000m及下游2000m以内河段为禁采区；
9、桥梁上游500m，下游根据桥梁级别划定下游3000m或2000m或1000m为禁采区；
10、分汊河段汊口和汇合口上下游各2000m以内的河段为禁采区。

图 例

- 论证河流
- 取水口
- 饮用水水源地
- 水闸
- 水文(水位)站
- 码头渡口
- 桥梁
- 汇合点
- 梅州县区边界
- 水产保护区范围
- 饮用水源保护区
- 闸坝禁采区范围
- 水文站禁采区范围
- 码头渡口禁采区范围
- 桥梁禁采区范围
- 汇合口禁采区范围

编制单位：广东省水利水电科学研究院　　编制时间：2020年11月

丰良河影像和禁采区控制线分幅图（1/3）

兴畲高速宁江大桥
宁江梅江汇合口大桥
水口（二）
水口大桥
梅江
宁江
邹洞水
盖华沟
X968松陂河桥1
X968松陂河桥2
X968松陂河桥3
教美河
S120松陂河桥1
S120松陂河桥2
叶华水
G206松陂河桥1
松陂河
G78松陂河桥1
广梅汕铁路松陂河桥3
G78松陂河桥2
广梅汕铁路松陂河桥4
广梅汕铁路松陂河桥
G78松陂河桥3
畲江镇
梅县区
丰良镇
兴宁市
水口镇
兴宁市水口镇黄坭坑水库饮用水源保护区
兴宁市水口镇溜石塘溪饮用水源保护区
大高水
河东镇
建桥镇
洋坑水
G78丰良河桥
广梅汕铁路丰良河桥
护下水
丰顺县
北斗镇
广梅汕铁路榕江北河桥1
枫树坪水
G78榕江北河桥1
G78榕江北河桥2
广梅汕铁路榕江北河桥2
榕江北河
北斗镇
G78榕江北河桥3
五华县
郭田镇
丰良河
桥上水
蕉洲河
郭田大桥
朱仁宗桥

N
W E
S
0 1.5 3 千米

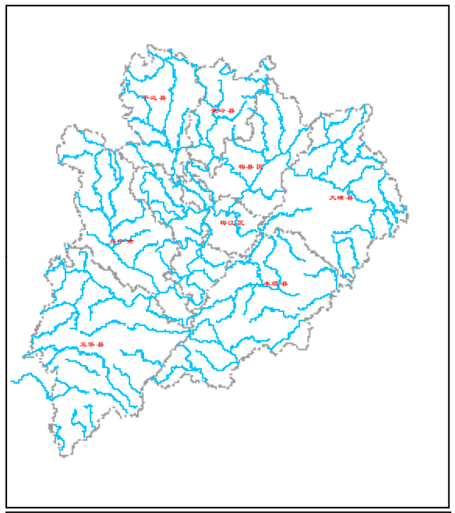

说明：
1、坐标采用2000国家大地坐标系统；
2、影像为2019年谷歌影像；
3、闸、坝等拦河水利工程建筑物上下游各2000m以内河段为禁采区；
4、堤防险段河段及其上下游各2000m以内河段为禁采区；
5、水文站上游1000m及下游3000m以内河段为禁采区；
6、码头、港口作业区等临河建筑物上下游各2000m范围内河段为禁采区；
7、过江渡口上下游各200m以内河段为禁采区；
8、取水口上游1000m及下游2000m以内河段为禁采区；
9、桥梁上游500m，下游根据桥梁级别划定下游3000m或2000m或1000m为禁采区；
10、分汊河段汊口和汇合口上下游各2000m以内的河段为禁采区。

图 例

论证河流	梅州县区边界
取水口	水产保护区范围
饮用水水源地	饮用水源保护区
水闸	闸坝禁采区范围
水文(水位)站	水文站禁采区范围
码头渡口	码头渡口禁采区范围
桥梁	桥梁禁采区范围
汇合点	汇合口禁采区范围

编制单位：广东省水利水电科学研究院
编制时间：2020年11月

丰良河影像和禁采区控制线分幅图（2/3）

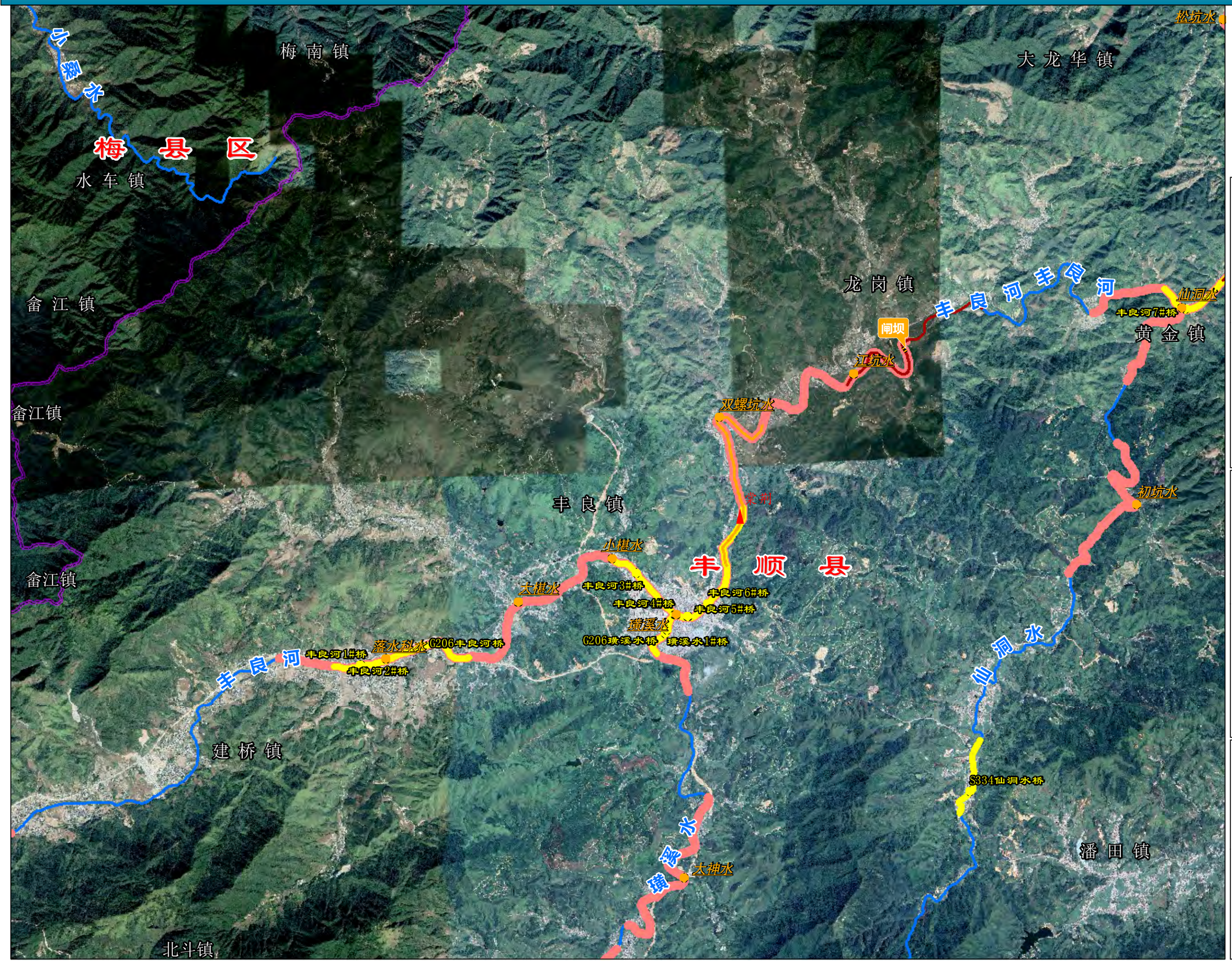

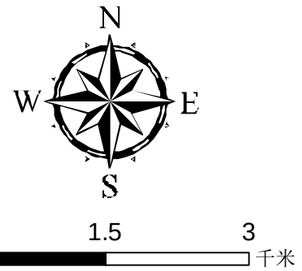

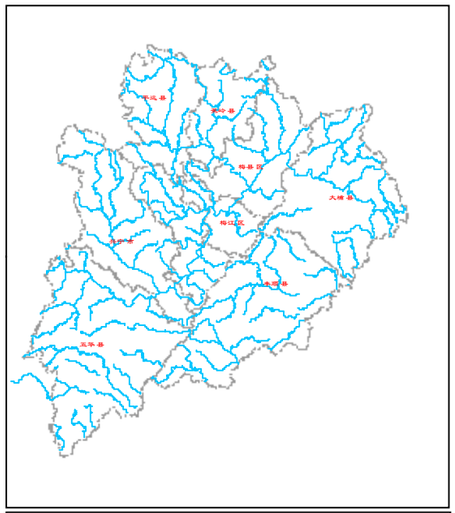

说明：
1、坐标采用2000国家大地坐标系统；
2、影像为2019年谷歌影像；
3、闸、坝等拦河水利工程建筑物上下游各2000m以内河段为禁采区；
4、堤防险段河段及其上下游各2000m以内河段为禁采区；
5、水文站上游1000m及下游3000m以内河段为禁采区；
6、码头、港口作业区等临河建筑物上下游各2000m范围内河段为禁采区；
7、过江渡口上下游各200m以内河段为禁采区；
8、取水口上游1000m及下游2000m以内河段为禁采区；
9、桥梁上游500m，下游根据桥梁级别划定下游3000m或2000m或1000m为禁采区；
10、分汉河段汉口和汇合口上下游各2000m以内的河段为禁采区。

图 例

论证河流	梅州县区边界
取水口	水产保护区范围
饮用水水源地	饮用水源保护区
水闸	闸坝禁采区范围
水文(水位)站	水文站禁采区范围
码头渡口	码头渡口禁采区范围
桥梁	桥梁禁采区范围
汇合点	汇合口禁采区范围

编制单位：广东省水利水电科学研究院　　编制时间：2020年11月

丰良河影像和禁采区控制线分幅图（3/3）

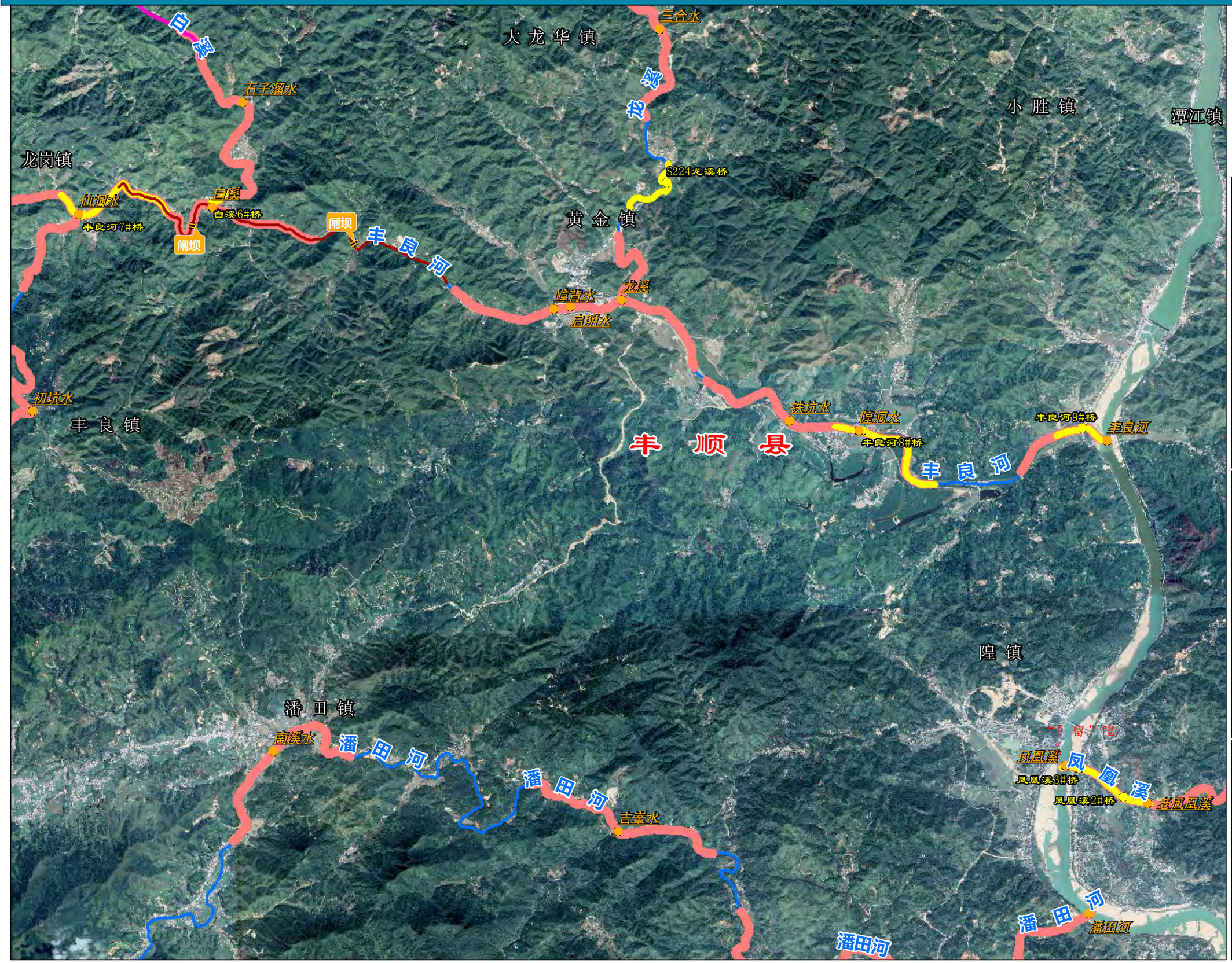

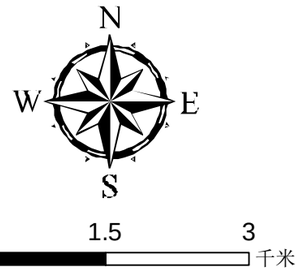

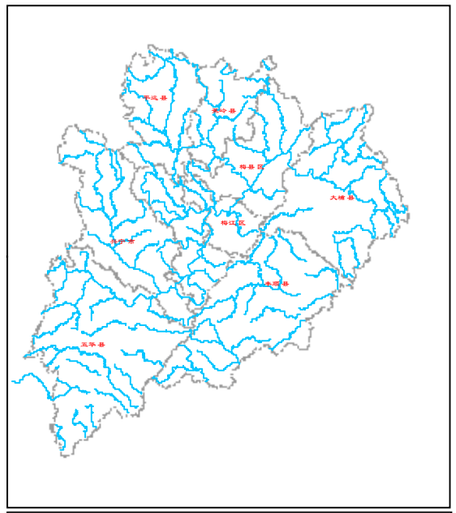

说明：
1、坐标采用2000国家大地坐标系统；
2、影像为2019年谷歌影像；
3、闸、坝等拦河水利工程建筑物上下游各2000m以内河段为禁采区；
4、堤防险段河段及其上下游各2000m以内河段为禁采区；
5、水文站上游1000m及下游3000m以内河段为禁采区；
6、码头、港口作业区等临河建筑物上下游各2000m范围内河段为禁采区；
7、过江渡口上下游各200m以内河段为禁采区；
8、取水口上游1000m及下游2000m以内河段为禁采区；
9、桥梁上游500m，下游根据桥梁级别划定下游3000m或2000m或1000m为禁采区；
10、分汊河段汊口和汇合口上下游各2000m以内的河段为禁采区。

图 例

论证河流	梅州县区边界
取水口	水产保护区范围
饮用水水源地	饮用水源保护区
水闸	闸坝禁采区范围
水文(水位)站	水文站禁采区范围
码头渡口	码头渡口禁采区范围
桥梁	桥梁禁采区范围
汇合点	汇合口禁采区范围

编制单位：广东省水利水电科学研究院　　编制时间：2020年11月

枫朗水影像和禁采区控制线分幅图（1/1）

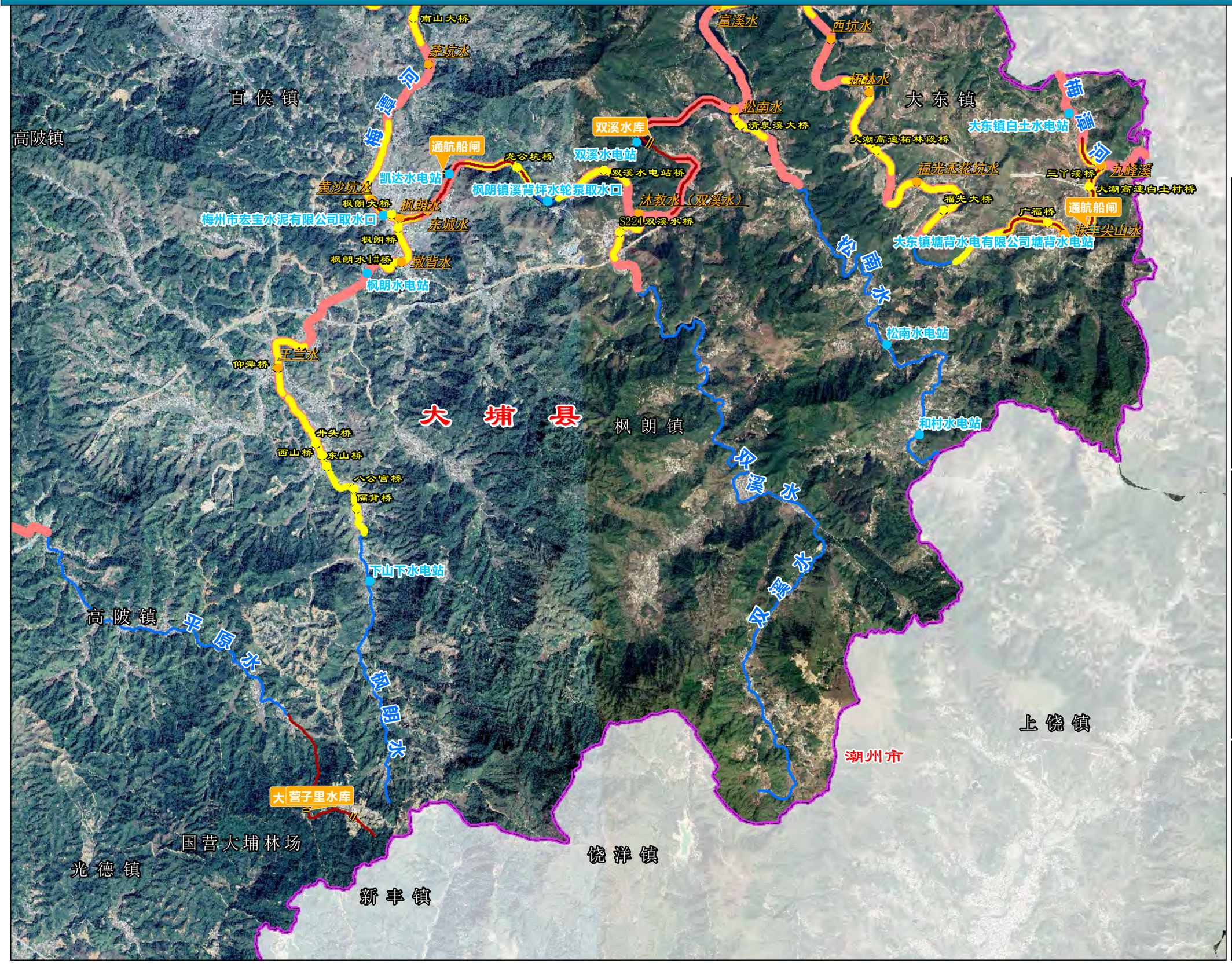

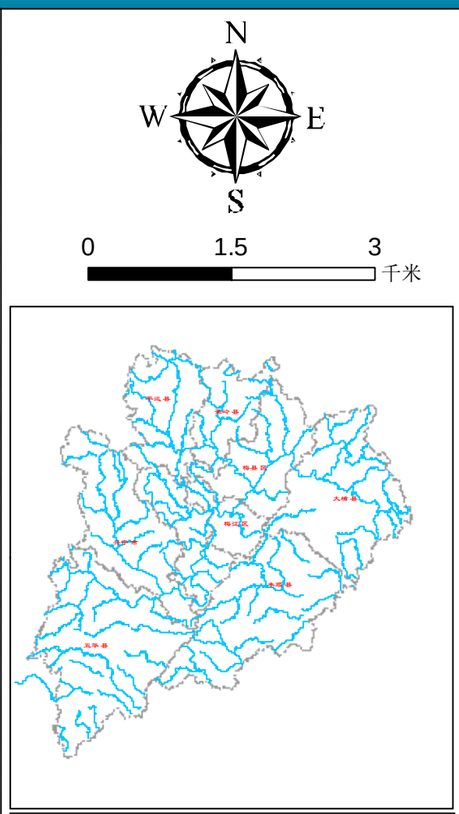

说明：
1、坐标采用2000国家大地坐标系统；
2、影像为2019年谷歌影像；
3、闸、坝等拦河水利工程建筑物上下游各2000m以内河段为禁采区；
4、堤防险段河段及其上下游各2000m以内河段为禁采区；
5、水文站上游1000m及下游3000m以内河段为禁采区；
6、码头、港口作业区等临河建筑物上下游各2000m范围内河段为禁采区；
7、过江渡口上下游各200m以内河段为禁采区；
8、取水口上游1000m及下游2000m以内河段为禁采区；
9、桥梁上游500m，下游根据桥梁级别划定下游3000m或2000m或1000m为禁采区；
10、分汉河段汉口和汇合口上下游各2000m以内的河段为禁采区。

图 例

论证河流	梅州县区边界
取水口	水产保护区范围
饮用水水源地	饮用水源保护区
水闸	闸坝禁采区范围
水文(水位)站	水文站禁采区范围
码头渡口	码头渡口禁采区范围
桥梁	桥梁禁采区范围
汇合点	汇合口禁采区范围

编制单位：广东省水利水电科学研究院　　编制时间：2020年11月

凤凰溪梅州市段影像和禁采区控制线分幅图（1/1）

N
W E
S

0 1.5 3 千米

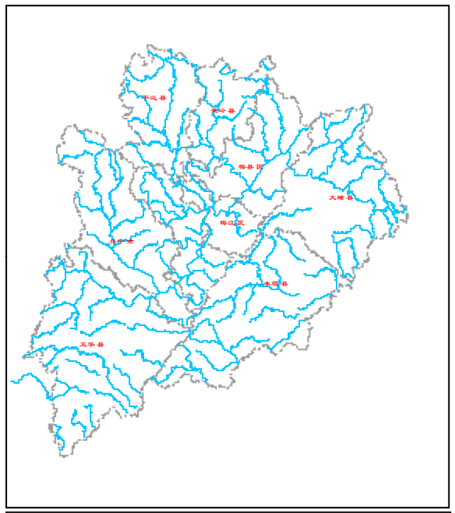

说明：
1、坐标采用2000国家大地坐标系统；
2、影像为2019年谷歌影像；
3、闸、坝等拦河水利工程建筑物上下游各2000m以内河段为禁采区；
4、堤防险段河段及其上下游各2000m以内河段为禁采区；
5、水文站上游1000m及下游3000m以内河段为禁采区；
6、码头、港口作业区等临河建筑物上下游各2000m范围内河段为禁采区；
7、过江渡口上下游各200m以内河段为禁采区；
8、取水口上游1000m及下游2000m以内河段为禁采区；
9、桥梁上游500m，下游根据桥梁级别划定下游3000m或2000m或1000m为禁采区；
10、分汉河段汊口和汇合口上下游各2000m以内的河段为禁采区。

图 例

论证河流	梅州县区边界
取水口	水产保护区范围
饮用水水源地	饮用水源保护区
水闸	闸坝禁采区范围
水文(水位)站	水文站禁采区范围
码头渡口	码头渡口禁采区范围
桥梁	桥梁禁采区范围
汇合点	汇合口禁采区范围

编制单位：广东省水利水电科学研究院
编制时间：2020年11月

凤凰溪梅州市段影像和禁采区控制线分幅图（1/1）

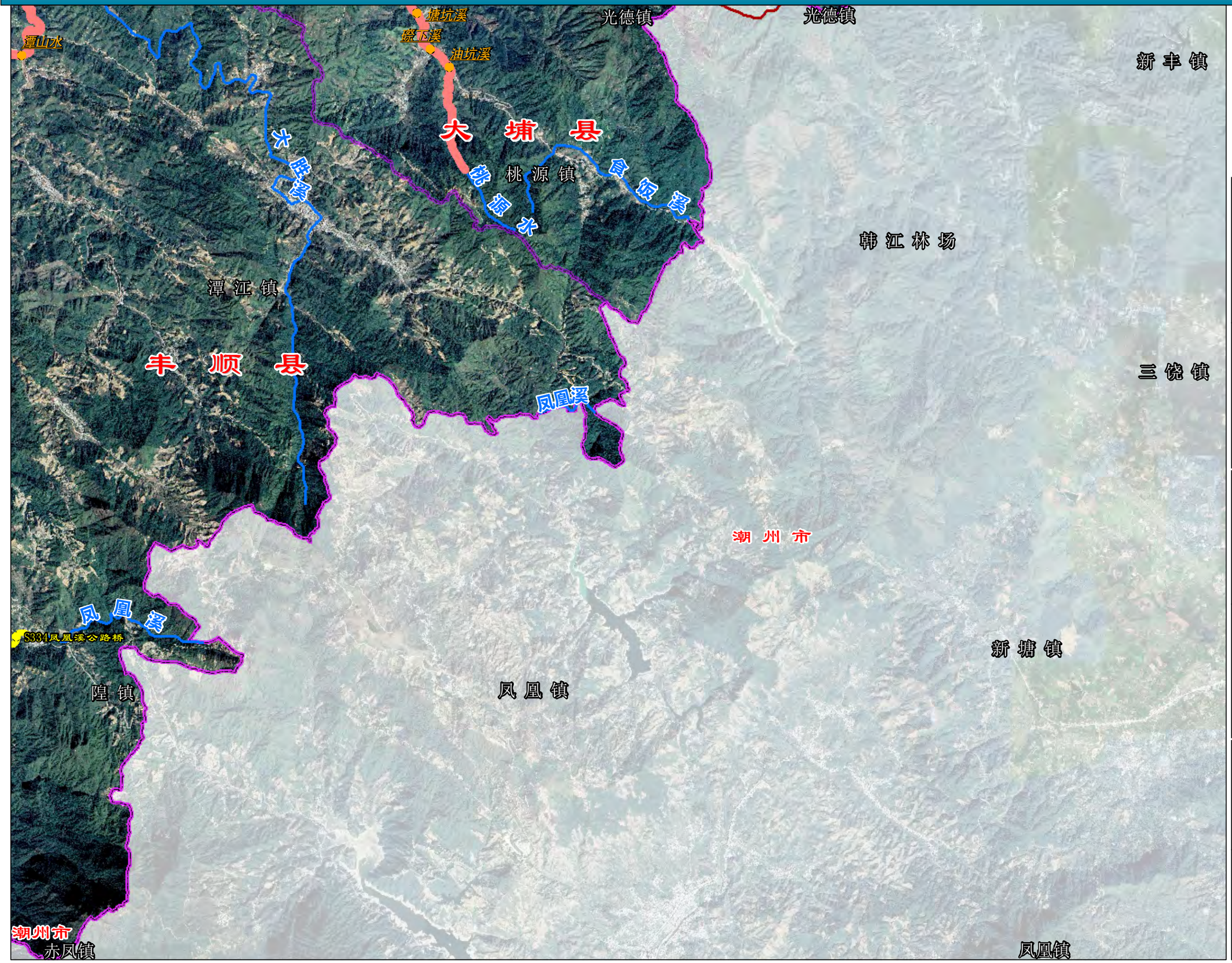

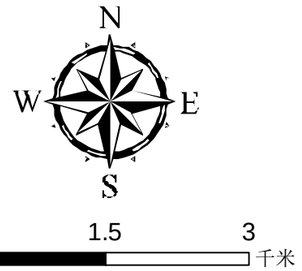

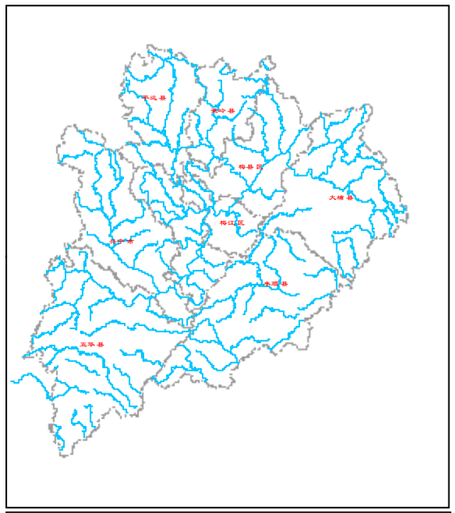

说明：
1、坐标采用2000国家大地坐标系统；
2、影像为2019年谷歌影像；
3、闸、坝等拦河水利工程建筑物上下游各2000m以内河段为禁采区；
4、堤防险段河段及其上下游各2000m以内河段为禁采区；
5、水文站上游1000m及下游3000m以内河段为禁采区；
6、码头、港口作业区等临河建筑物上下游各2000m范围内河段为禁采区；
7、过江渡口上下游各200m以内河段为禁采区；
8、取水口上游1000m及下游2000m以内河段为禁采区；
9、桥梁上游500m，下游根据桥梁级别划定下游3000m或2000m或1000m为禁采区；
10、分汊河段汊口和汇合口上下游各2000m以内的河段为禁采区。

图 例

论证河流	梅州县区边界
取水口	水产保护区范围
饮用水水源地	饮用水源保护区
水闸	闸坝禁采区范围
水文(水位)站	水文站禁采区范围
码头渡口	码头渡口禁采区范围
桥梁	桥梁禁采区范围
汇合点	汇合口禁采区范围

编制单位：广东省水利水电科学研究院　　编制时间：2020年11月

富溪水影像和禁采区控制线分幅图（1/1）

N
W E
S

0 1.5 3 千米

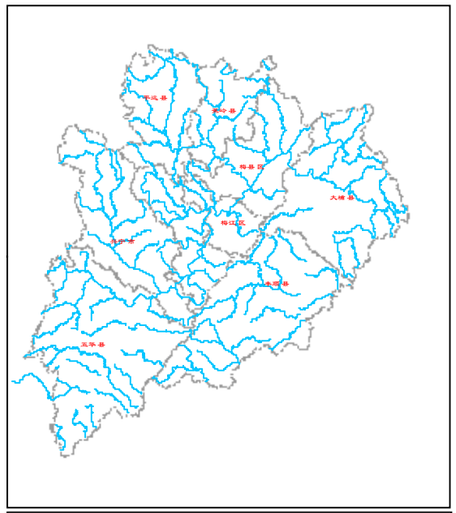

说明：
1、坐标采用2000国家大地坐标系统；
2、影像为2019年谷歌影像；
3、闸、坝等拦河水利工程建筑物上下游各2000m以内河段为禁采区；
4、堤防险段河段及其上下游各2000m以内河段为禁采区；
5、水文站上游1000m及下游3000m以内河段为禁采区；
6、码头、港口作业区等临河建筑物上下游各2000m范围内河段为禁采区；
7、过江渡口上下游各200m以内河段为禁采区；
8、取水口上游1000m及下游2000m以内河段为禁采区；
9、桥梁上游500m，下游根据桥梁级别划定下游3000m或2000m或1000m为禁采区；
10、分汊河段汊口和汇合口上下游各2000m以内的河段为禁采区。

图 例

论证河流	梅州县区边界
取水口	水产保护区范围
饮用水水源地	饮用水源保护区
水闸	闸坝禁采区范围
水文(水位)站	水文站禁采区范围
码头渡口	码头渡口禁采区范围
桥梁	桥梁禁采区范围
汇合点	汇合口禁采区范围

编制单位：广东省水利水电科学研究院　　编制时间：2020年11月

高思水影像和禁采区控制线分幅图（1/1）

大乐桥 秀英桥 铜钱坪水
蓝坊镇廊桥 广东省蕉岭县鑫福建材有限公司溪峰河梯级电站（二级）
王屋门口桥 南坑头水
桃尧镇
桃尧镇
蕉城镇
大地水库
蓝坊镇
隆文镇
赖公坑水库
蕉 岭 县
少罗坝溪
S223隆文水桥1
横庄水
坑美水
华侨农场
小坑子水
高 思 水
梅 县 区
隆 文 水
隆 文 水
梅县石子岭水库
新铺镇
松口镇
S332高思水桥
白渡镇
高思水支流
径口河
马济塘水库排洪渠
S332隆文水桥
白渡冷水角水库
高 思 水
高思水
梓山水
白渡老桥
G25石窟河桥
白渡新桥
白渡大桥
松口镇

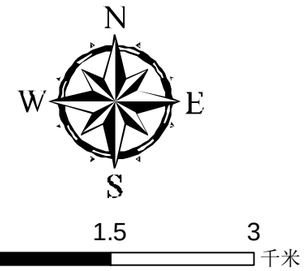

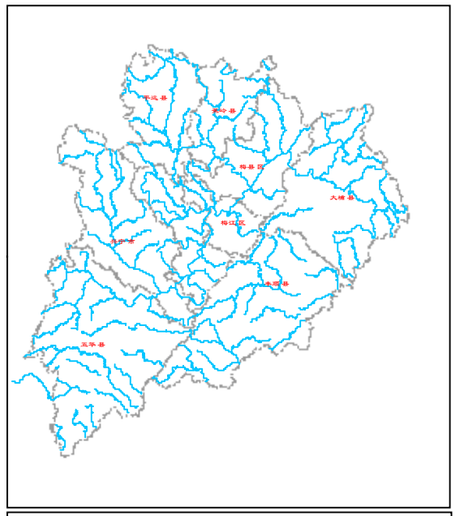

说明：
1、坐标采用2000国家大地坐标系统；
2、影像为2019年谷歌影像；
3、闸、坝等拦河水利工程建筑物上下游各2000m以内河段为禁采区；
4、堤防险段河段及其上下游各2000m以内河段为禁采区；
5、水文站上游1000m及下游3000m以内河段为禁采区；
6、码头、港口作业区等临河建筑物上下游各2000m范围内河段为禁采区；
7、过江渡口上下游各200m以内河段为禁采区；
8、取水口上游1000m及下游2000m以内河段为禁采区；
9、桥梁上游500m，下游根据桥梁级别划定下游3000m或2000m或1000m为禁采区；
10、分汊河段汊口和汇合口上下游各2000m以内的河段为禁采区。

图 例

论证河流	梅州县区边界
取水口	水产保护区范围
饮用水水源地	饮用水源保护区
水闸	闸坝禁采区范围
水文(水位)站	水文站禁采区范围
码头渡口	码头渡口禁采区范围
桥梁	桥梁禁采区范围
汇合点	汇合口禁采区范围

编制单位：广东省水利水电科学研究院　　编制时间：2020年11月

古屋水影像和禁采区控制线分幅图（1/1）

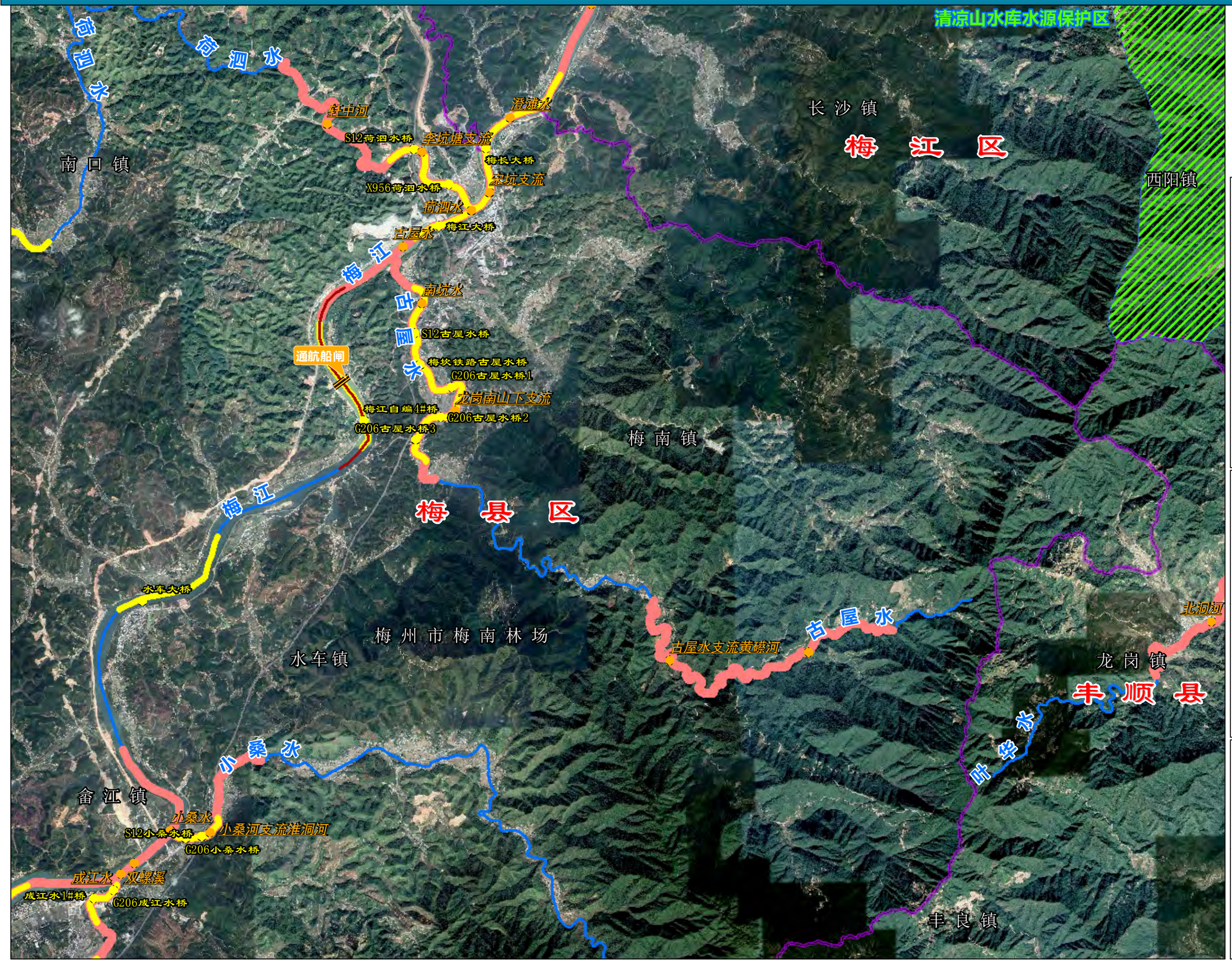

N
W E
S

0 1.5 3 千米

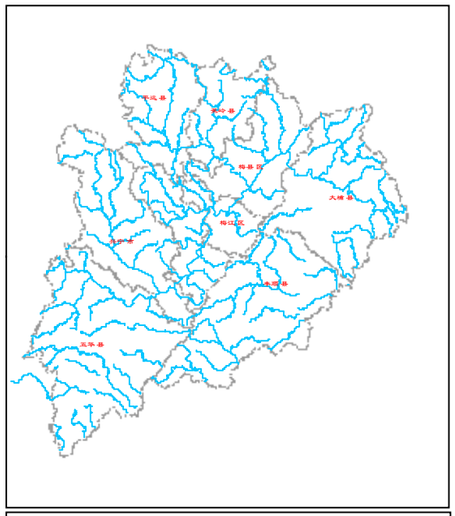

说明：
1、坐标采用2000国家大地坐标系统；
2、影像为2019年谷歌影像；
3、闸、坝等拦河水利工程建筑物上下游各2000m以内河段为禁采区；
4、堤防险段河段及其上下游各2000m以内河段为禁采区；
5、水文站上游1000m及下游3000m以内河段为禁采区；
6、码头、港口作业区等临河建筑物上下游各2000m范围内河段为禁采区；
7、过江渡口上下游各200m以内河段为禁采区；
8、取水口上游1000m及下游2000m以内河段为禁采区；
9、桥梁上游500m，下游根据桥梁级别划定下游3000m或2000m或1000m为禁采区；
10、分汊河段汊口和汇合口上下游各2000m以内的河段为禁采区。

图 例

论证河流	梅州县区边界
取水口	水产保护区范围
饮用水水源地	饮用水源保护区
水闸	闸坝禁采区范围
水文(水位)站	水文站禁采区范围
码头渡口	码头渡口禁采区范围
桥梁	桥梁禁采区范围
汇合点	汇合口禁采区范围

编制单位：广东省水利水电科学研究院　　编制时间：2020年11月

合溪梅州市段影像和禁采区控制线分幅图（1/1）

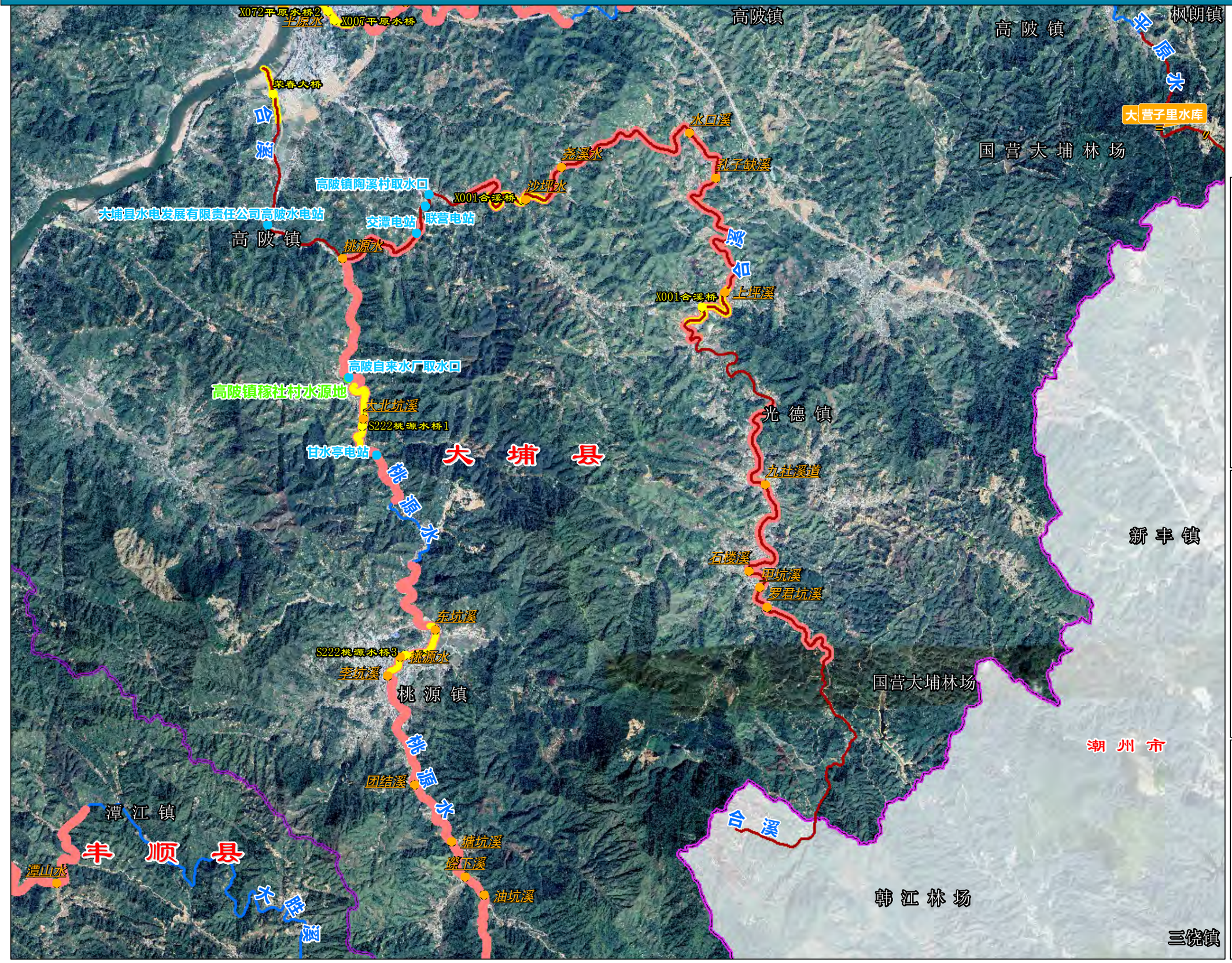

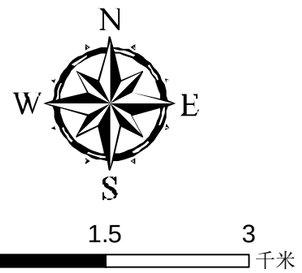

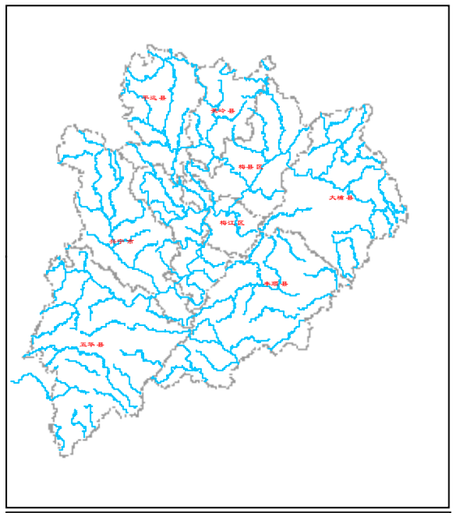

说明：
1、坐标采用2000国家大地坐标系统；
2、影像为2019年谷歌影像；
3、闸、坝等拦河水利工程建筑物上下游各2000m以内河段为禁采区；
4、堤防险段河段及其上下游各2000m以内河段为禁采区；
5、水文站上游1000m及下游3000m以内河段为禁采区；
6、码头、港口作业区等临河建筑物上下游各2000m范围内河段为禁采区；
7、过江渡口上下游各200m以内河段为禁采区；
8、取水口上游1000m及下游2000m以内河段为禁采区；
9、桥梁上游500m，下游根据桥梁级别划定下游3000m或2000m或1000m为禁采区；
10、分汊河段汊口和汇合口上下游各2000m以内的河段为禁采区。

图 例

论证河流	梅州县区边界
取水口	水产保护区范围
饮用水水源地	饮用水源保护区
水闸	闸坝禁采区范围
水文(水位)站	水文站禁采区范围
码头渡口	码头渡口禁采区范围
桥梁	桥梁禁采区范围
汇合点	汇合口禁采区范围

编制单位：广东省水利水电科学研究院　　编制时间：2020年11月

和山河影像和禁采区控制线分幅图（1/1）

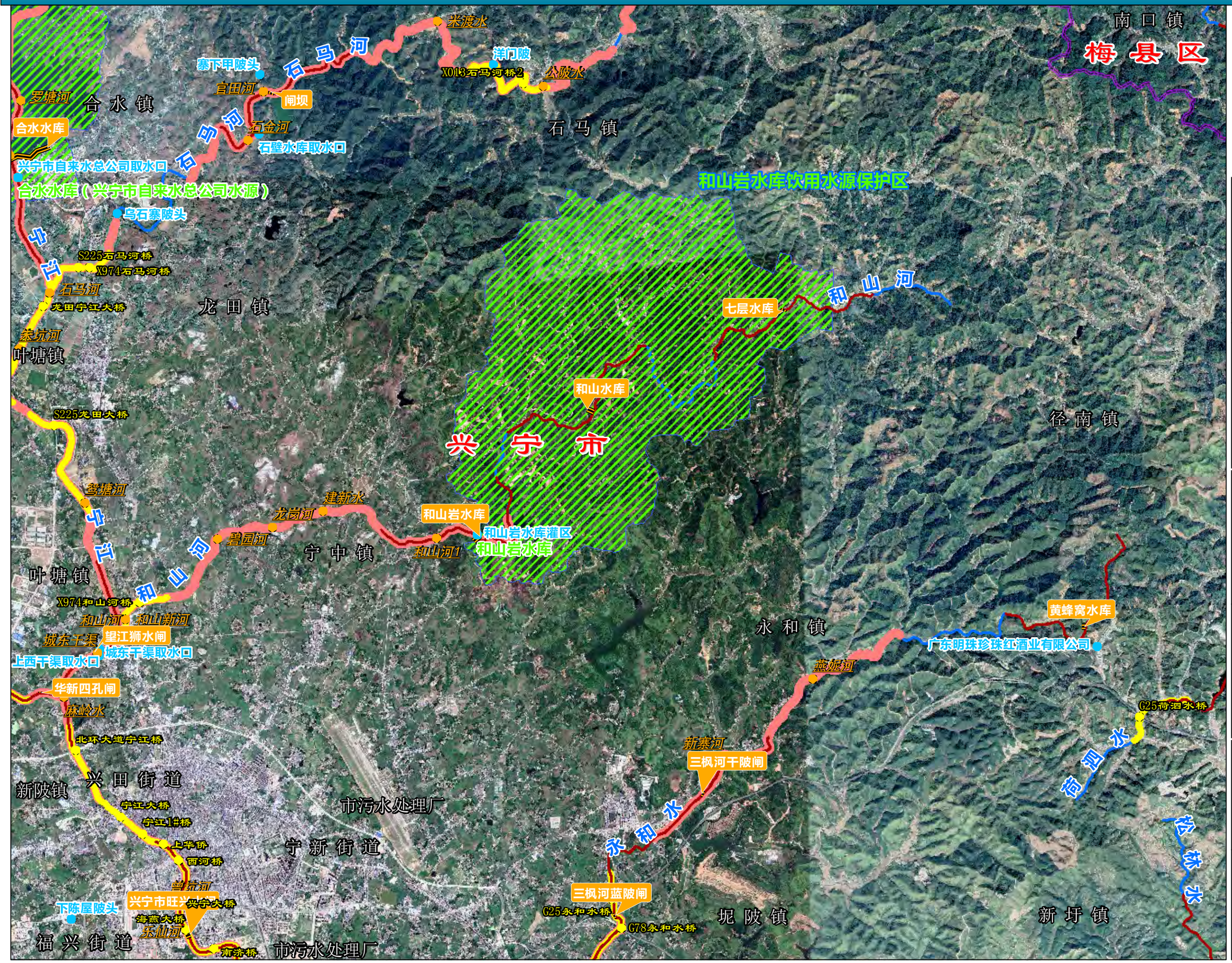

N
W E
S

0 1.5 3 千米

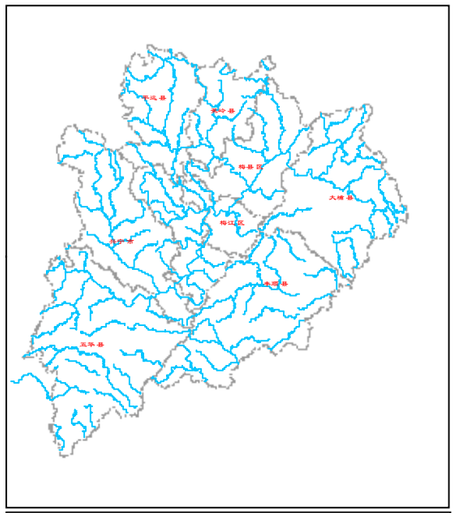

说明：
1、坐标采用2000国家大地坐标系统；
2、影像为2019年谷歌影像；
3、闸、坝等拦河水利工程建筑物上下游各2000m以内河段为禁采区；
4、堤防险段河段及其上下游各2000m以内河段为禁采区；
5、水文站上游1000m及下游3000m以内河段为禁采区；
6、码头、港口作业区等临河建筑物上下游各2000m范围内河段为禁采区；
7、过江渡口上下游各200m以内河段为禁采区；
8、取水口上游1000m及下游2000m以内河段为禁采区；
9、桥梁上游500m，下游根据桥梁级别划定下游3000m或2000m或1000m为禁采区；
10、分汊河段汊口和汇合口上下游各2000m以内的河段为禁采区。

图 例

论证河流	梅州县区边界
取水口	水产保护区范围
饮用水水源地	饮用水源保护区
水闸	闸坝禁采区范围
水文(水位)站	水文站禁采区范围
码头渡口	码头渡口禁采区范围
桥梁	桥梁禁采区范围
汇合点	汇合口禁采区范围

编制单位：广东省水利水电科学研究院　　编制时间：2020年11月

荷泗水影像和禁采区控制线分幅图（1/1）

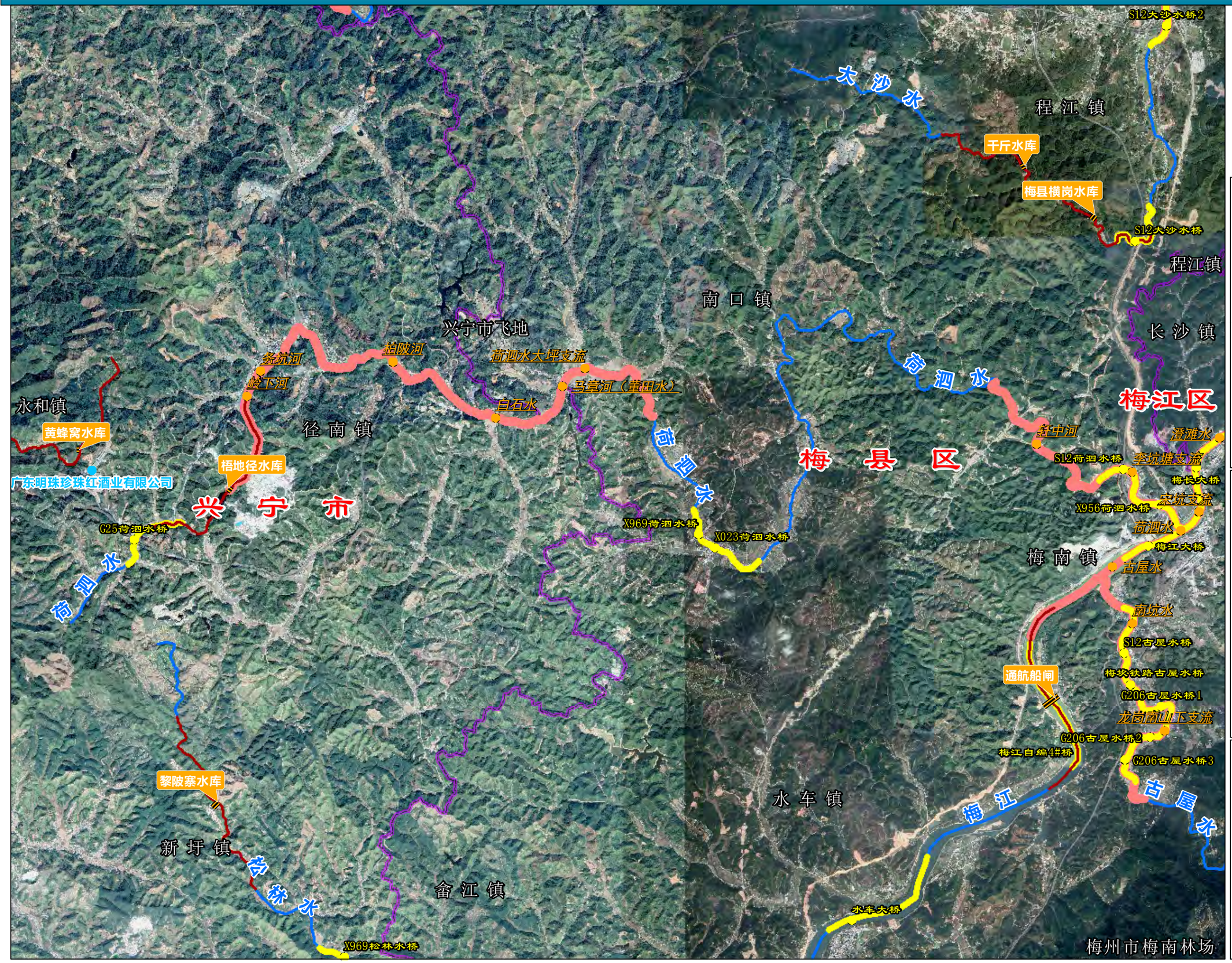

说明：
1、坐标采用2000国家大地坐标系统；
2、影像为2019年谷歌影像；
3、闸、坝等拦河水利工程建筑物上下游各2000m以内河段为禁采区；
4、堤防险段河段及其上下游各2000m以内河段为禁采区；
5、水文站上游1000m及下游3000m以内河段为禁采区；
6、码头、港口作业区等临河建筑物上下游各2000m范围内河段为禁采区；
7、过江渡口上下游各200m以内河段为禁采区；
8、取水口上游1000m及下游2000m以内河段为禁采区；
9、桥梁上游500m，下游根据桥梁级别划定下游3000m或2000m或1000m为禁采区；
10、分汉河段汉口和汇合口上下游各2000m以内的河段为禁采区。

图 例

论证河流	梅州县区边界
取水口	水产保护区范围
饮用水水源地	饮用水源保护区
水闸	闸坝禁采区范围
水文(水位)站	水文站禁采区范围
码头渡口	码头渡口禁采区范围
桥梁	桥梁禁采区范围
汇合点	汇合口禁采区范围

编制单位：广东省水利水电科学研究院　　编制时间：2020年11月

鹤市河梅州市段影像和禁采区控制线分幅图（1/1）

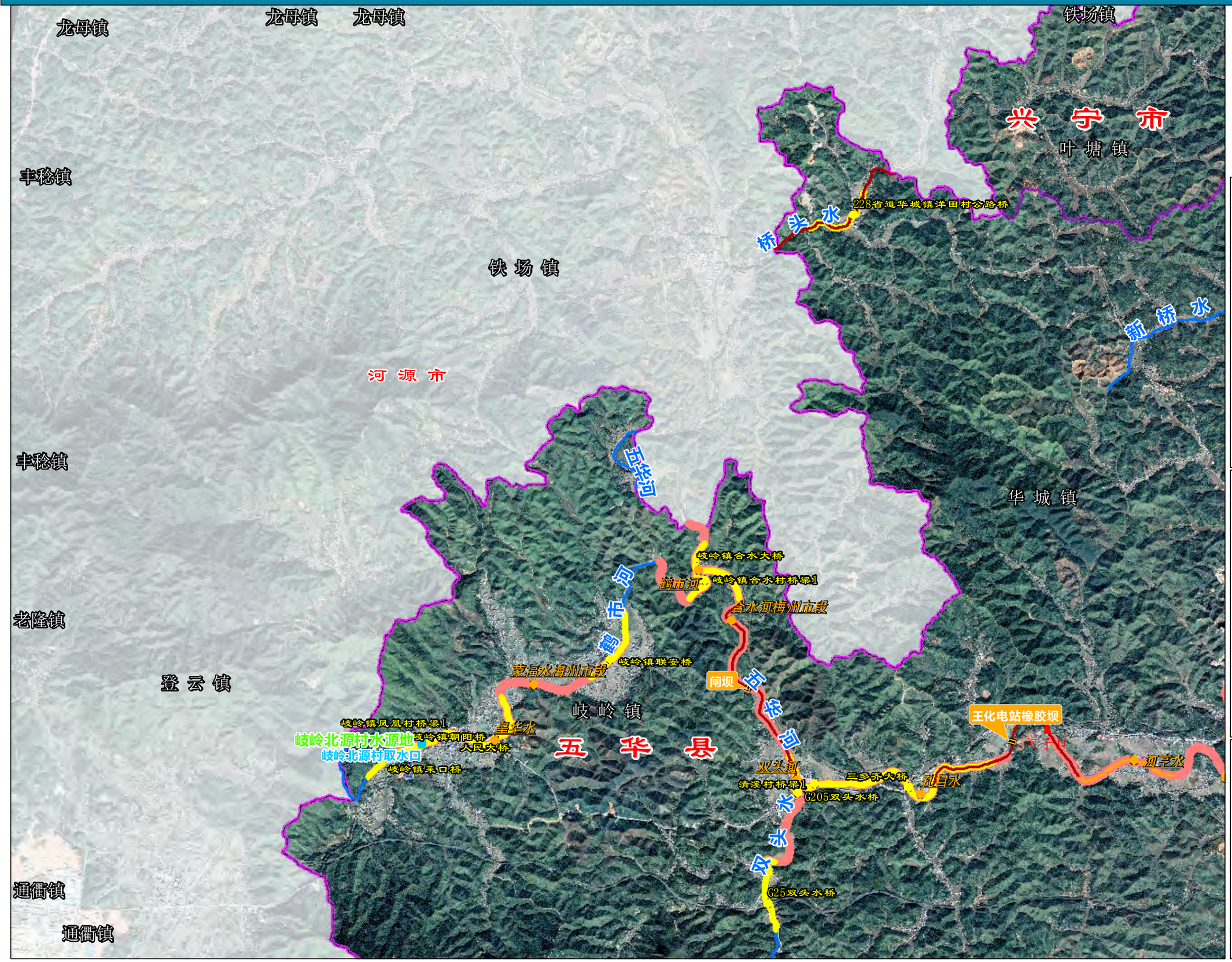

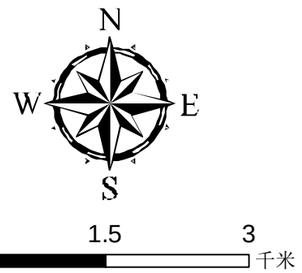

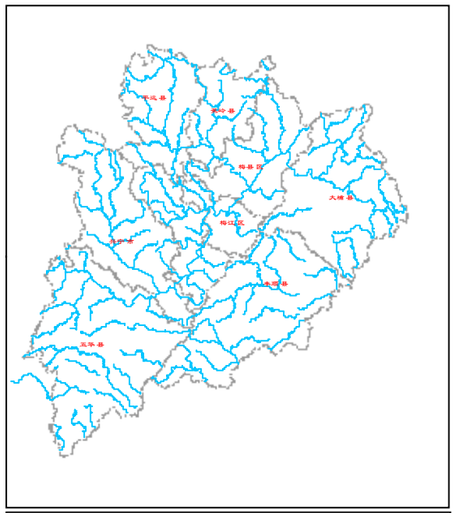

说明：

1、坐标采用2000国家大地坐标系统；
2、影像为2019年谷歌影像；
3、闸、坝等拦河水利工程建筑物上下游各2000m以内河段为禁采区；
4、堤防险段河段及其上下游各2000m以内河段为禁采区；
5、水文站上游1000m及下游3000m以内河段为禁采区；
6、码头、港口作业区等临河建筑物上下游各2000m范围内河段为禁采区；
7、过江渡口上下游各200m以内河段为禁采区；
8、取水口上游1000m及下游2000m以内河段为禁采区；
9、桥梁上游500m，下游根据桥梁级别划定下游3000m或2000m或1000m为禁采区；
10、分汊河段汊口和汇合口上下游各2000m以内的河段为禁采区。

图 例

论证河流	梅州县区边界
取水口	水产保护区范围
饮用水水源地	饮用水源保护区
水闸	闸坝禁采区范围
水文(水位)站	水文站禁采区范围
码头渡口	码头渡口禁采区范围
桥梁	桥梁禁采区范围
汇合点	汇合口禁采区范围

编制单位：广东省水利水电科学研究院　　编制时间：2020年11月

黄陂水影像和禁采区控制线分幅图（1/2）

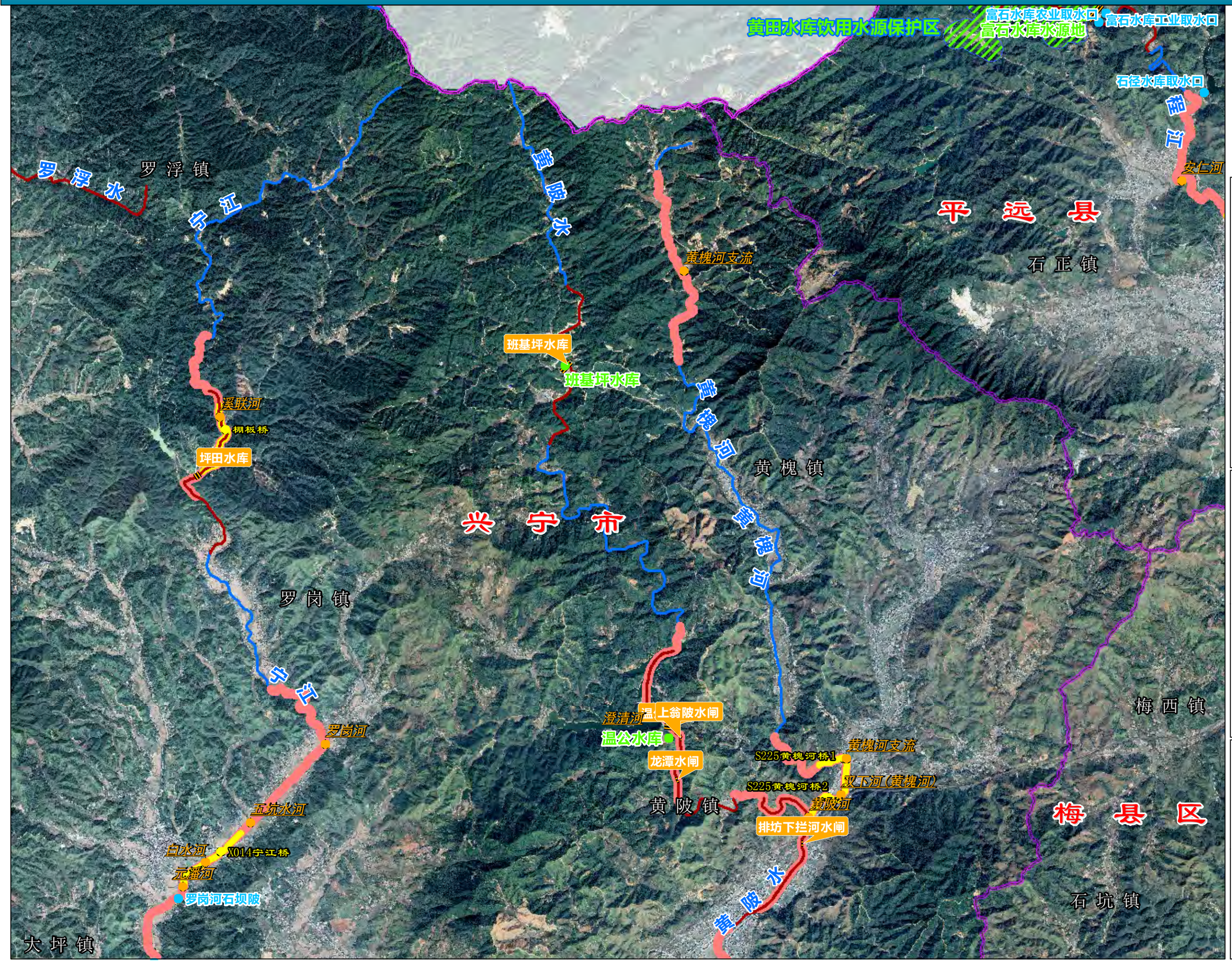

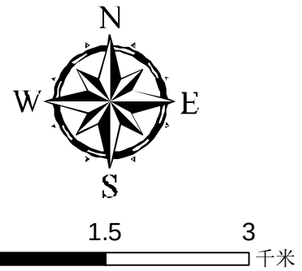

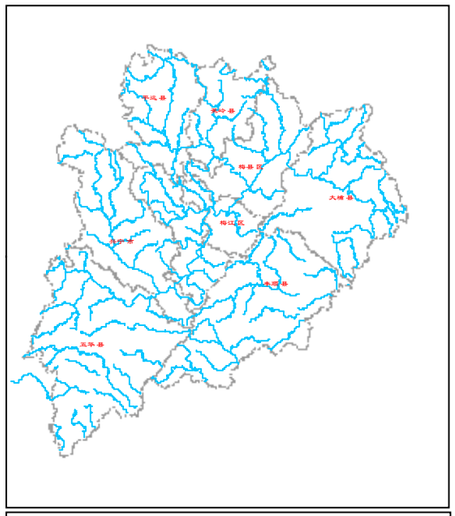

说明：
1、坐标采用2000国家大地坐标系统；
2、影像为2019年谷歌影像；
3、闸、坝等拦河水利工程建筑物上下游各2000m以内河段为禁采区；
4、堤防险段河段及其上下游各2000m以内河段为禁采区；
5、水文站上游1000m及下游3000m以内河段为禁采区；
6、码头、港口作业区等临河建筑物上下游各2000m范围内河段为禁采区；
7、过江渡口上下游各200m以内河段为禁采区；
8、取水口上游1000m及下游2000m以内河段为禁采区；
9、桥梁上游500m，下游根据桥梁级别划定下游3000m或2000m或1000m为禁采区；
10、分汊河段汉口和汇合口上下游各2000m以内的河段为禁采区。

图 例

论证河流	梅州县区边界
取水口	水产保护区范围
饮用水水源地	饮用水源保护区
水闸	闸坝禁采区范围
水文(水位)站	水文站禁采区范围
码头渡口	码头渡口禁采区范围
桥梁	桥梁禁采区范围
汇合点	汇合口禁采区范围

编制单位：广东省水利水电科学研究院　　编制时间：2020年11月

黄陂水影像和禁采区控制线分幅图（2/2）

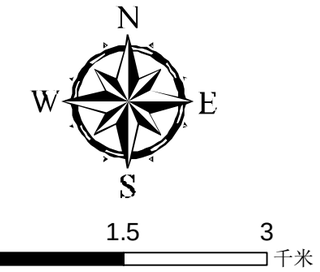

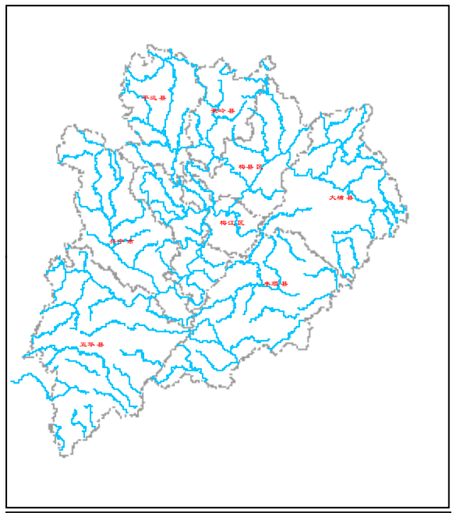

说明：

1、坐标采用2000国家大地坐标系统；
2、影像为2019年谷歌影像；
3、闸、坝等拦河水利工程建筑物上下游各2000m以内河段为禁采区；
4、堤防险段河段及其上下游各2000m以内河段为禁采区；
5、水文站上游1000m及下游3000m以内河段为禁采区；
6、码头、港口作业区等临河建筑物上下游各2000m范围内河段为禁采区；
7、过江渡口上下游各200m以内河段为禁采区；
8、取水口上游1000m及下游2000m以内河段为禁采区；
9、桥梁上游500m，下游根据桥梁级别划定下游3000m或2000m或1000m为禁采区；
10、分汉河段汉口和汇合口上下游各2000m以内的河段为禁采区。

图 例

论证河流	梅州县区边界
取水口	水产保护区范围
饮用水水源地	饮用水源保护区
水闸	闸坝禁采区范围
水文(水位)站	水文站禁采区范围
码头渡口	码头渡口禁采区范围
桥梁	桥梁禁采区范围
汇合点	汇合口禁采区范围

编制单位：广东省水利水电科学研究院　　编制时间：2020年11月

黄村水梅州市段影像和禁采区控制线分幅图（1/1）

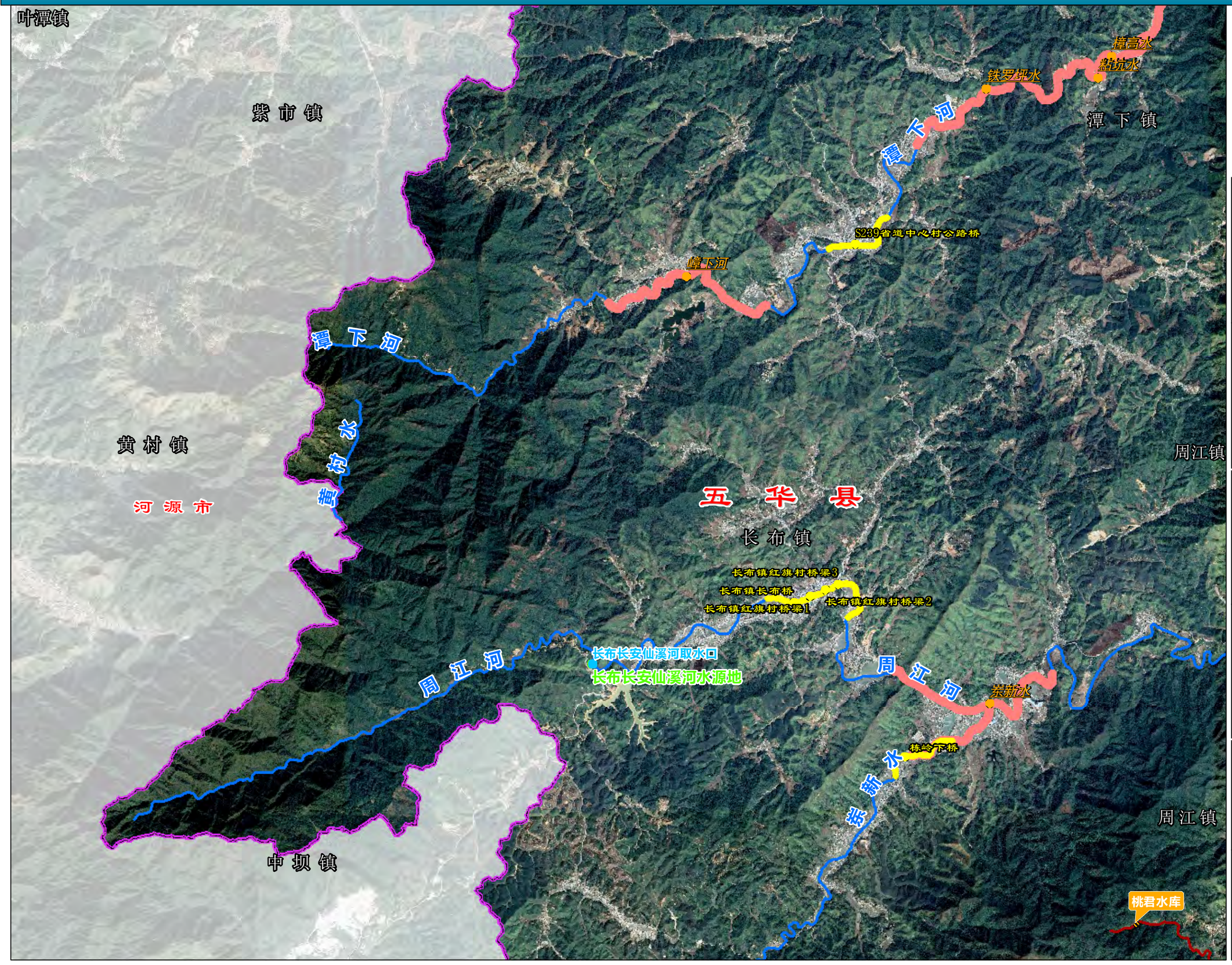

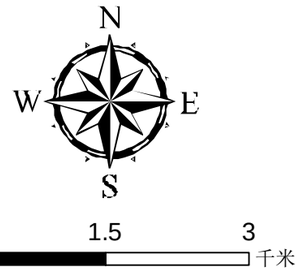

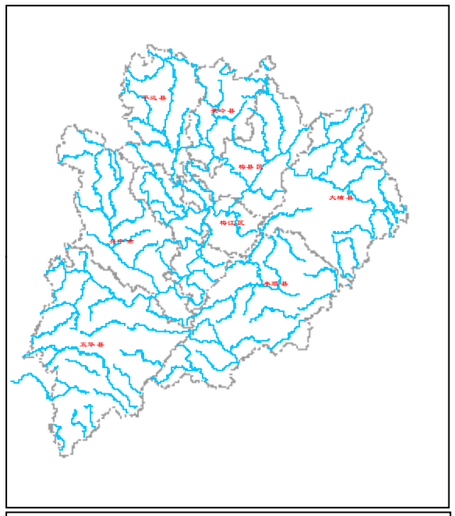

说明：
1、坐标采用2000国家大地坐标系统；
2、影像为2019年谷歌影像；
3、闸、坝等拦河水利工程建筑物上下游各2000m以内河段为禁采区；
4、堤防险段河段及其上下游各2000m以内河段为禁采区；
5、水文站上游1000m及下游3000m以内河段为禁采区；
6、码头、港口作业区等临河建筑物上下游各2000m范围内河段为禁采区；
7、过江渡口上下游各200m以内河段为禁采区；
8、取水口上游1000m及下游2000m以内河段为禁采区；
9、桥梁上游500m，下游根据桥梁级别划定下游3000m或2000m或1000m为禁采区；
10、分汊河段汊口和汇合口上下游各2000m以内的河段为禁采区。

图 例

论证河流	梅州县区边界
取水口	水产保护区范围
饮用水水源地	饮用水源保护区
水闸	闸坝禁采区范围
水文(水位)站	水文站禁采区范围
码头渡口	码头渡口禁采区范围
桥梁	桥梁禁采区范围
汇合点	汇合口禁采区范围

编制单位：广东省水利水电科学研究院　　编制时间：2020年11月

黄地河影像和禁采区控制线分幅图（1/2）

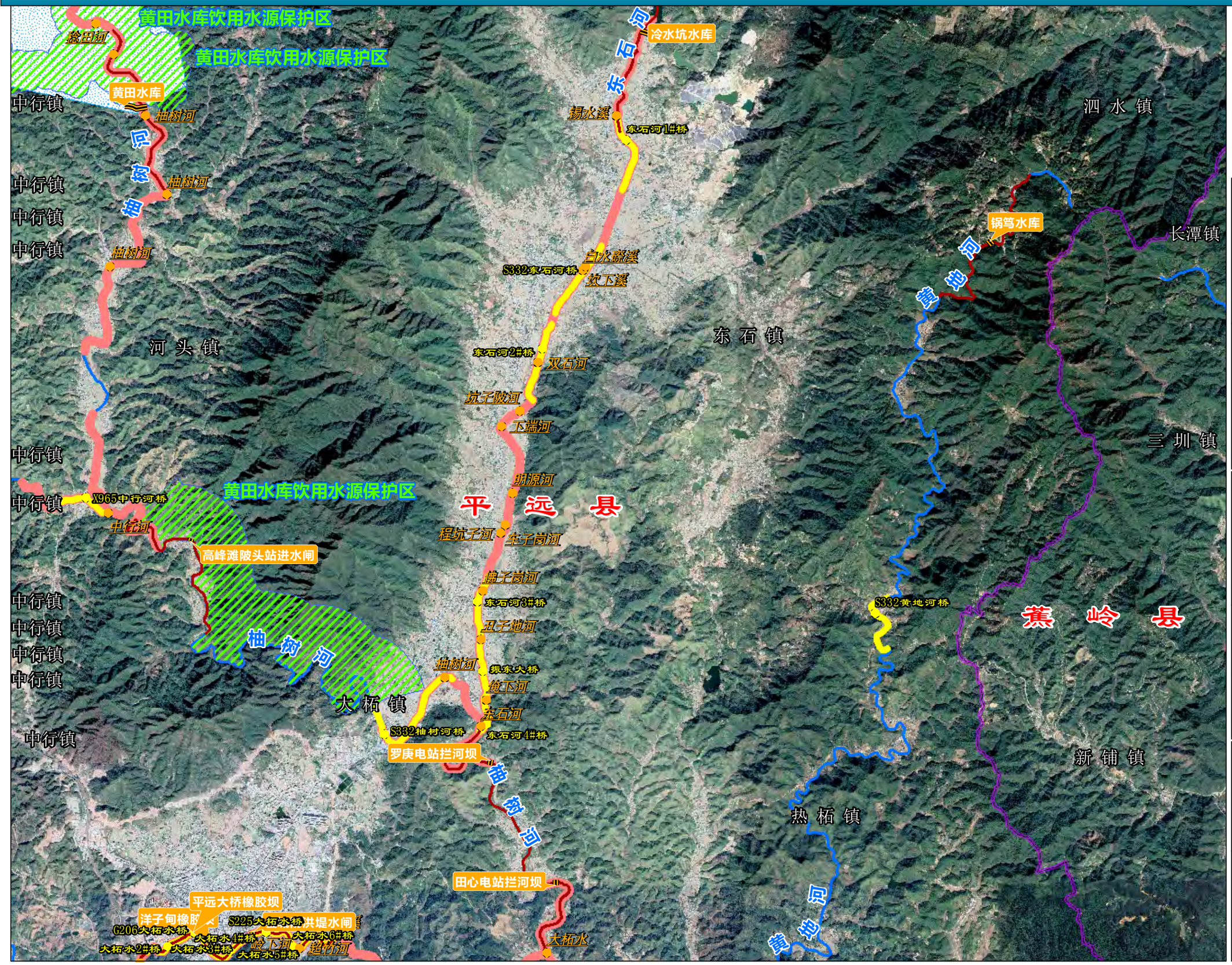

N
W E
S

0 1.5 3 千米

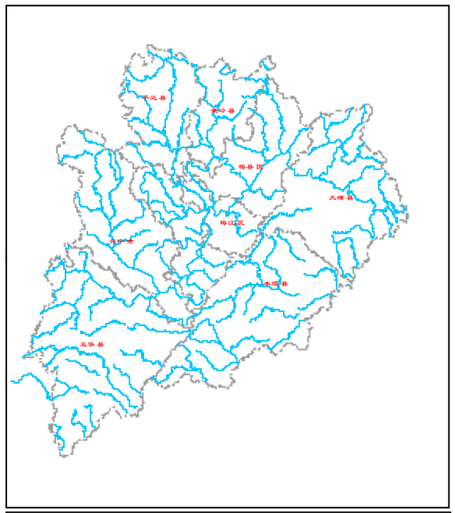

说明：
1、坐标采用2000国家大地坐标系统；
2、影像为2019年谷歌影像；
3、闸、坝等拦河水利工程建筑物上下游各2000m以内河段为禁采区；
4、堤防险段河段及其上下游各2000m以内河段为禁采区；
5、水文站上游1000m及下游3000m以内河段为禁采区；
6、码头、港口作业区等临河建筑物上下游各2000m范围内河段为禁采区；
7、过江渡口上下游各200m以内河段为禁采区；
8、取水口上游1000m及下游2000m以内河段为禁采区；
9、桥梁上游500m，下游根据桥梁级别划定下游3000m或2000m或1000m为禁采区；
10、分汉河段汉口和汇合口上下游各2000m以内的河段为禁采区。

图 例

论证河流	梅州县区边界
取水口	水产保护区范围
饮用水水源地	饮用水源保护区
水闸	闸坝禁采区范围
水文(水位)站	水文站禁采区范围
码头渡口	码头渡口禁采区范围
桥梁	桥梁禁采区范围
汇合点	汇合口禁采区范围

编制单位：广东省水利水电科学研究院　　编制时间：2020年11月

黄地河影像和禁采区控制线分幅图（2/2）

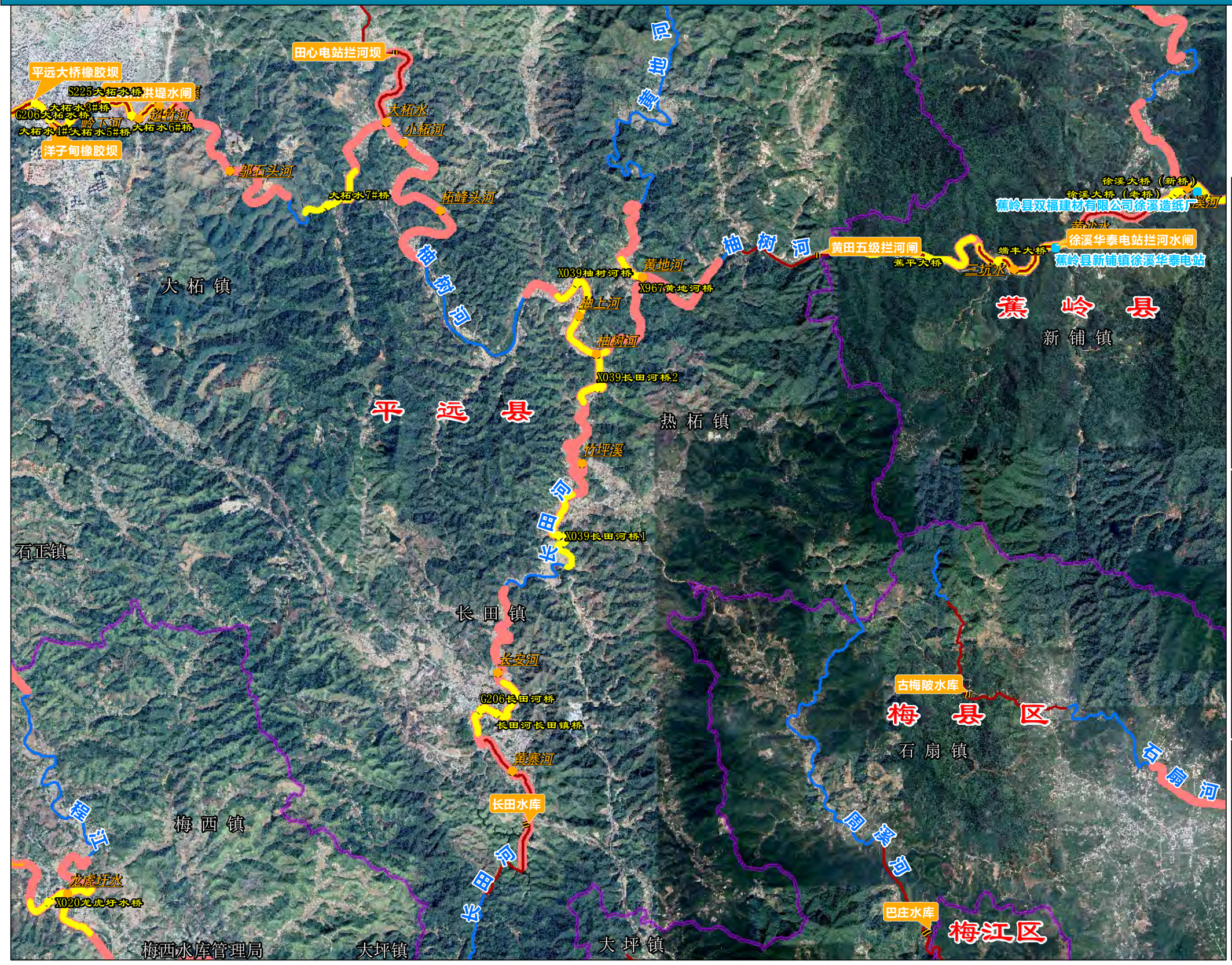

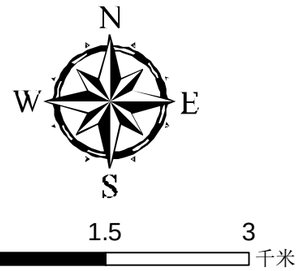

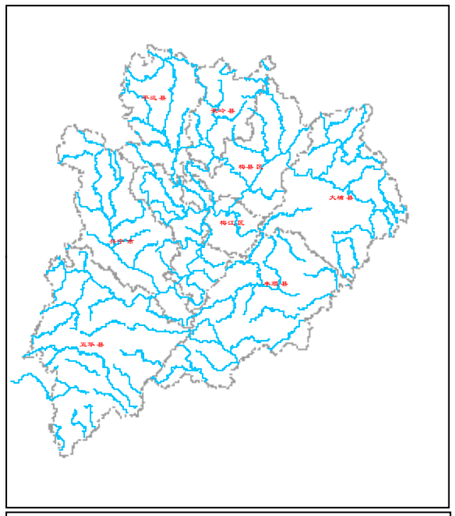

说明：
1、坐标采用2000国家大地坐标系统；
2、影像为2019年谷歌影像；
3、闸、坝等拦河水利工程建筑物上下游各2000m以内河段为禁采区；
4、堤防险段河段及其上下游各2000m以内河段为禁采区；
5、水文站上游1000m及下游3000m以内河段为禁采区；
6、码头、港口作业区等临河建筑物上下游各2000m范围内河段为禁采区；
7、过江渡口上下游各200m以内河段为禁采区；
8、取水口上游1000m及下游2000m以内河段为禁采区；
9、桥梁上游500m，下游根据桥梁级别划定下游3000m或2000m或1000m为禁采区；
10、分汊河段汊口和汇合口上下游各2000m以内的河段为禁采区。

图 例

论证河流	梅州县区边界
取水口	水产保护区范围
饮用水水源地	饮用水源保护区
水闸	闸坝禁采区范围
水文(水位)站	水文站禁采区范围
码头渡口	码头渡口禁采区范围
桥梁	桥梁禁采区范围
汇合点	汇合口禁采区范围

编制单位：广东省水利水电科学研究院　　编制时间：2020年11月

黄槐河影像和禁采区控制线分幅图（1/1）

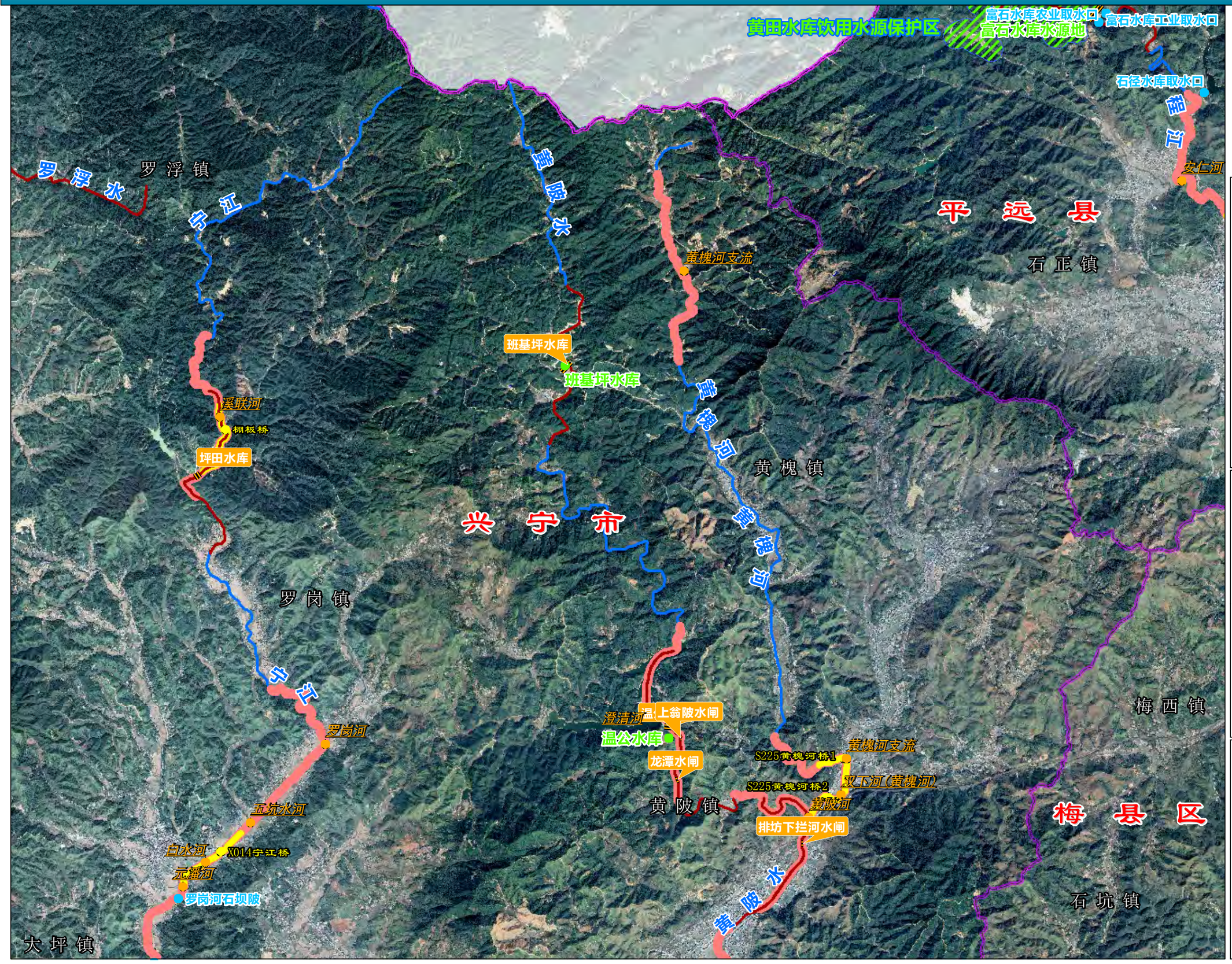

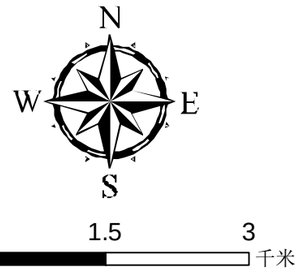

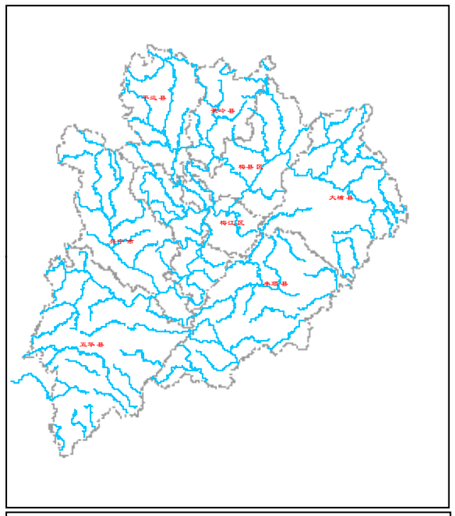

说明：
1、坐标采用2000国家大地坐标系统；
2、影像为2019年谷歌影像；
3、闸、坝等拦河水利工程建筑物上下游各2000m以内河段为禁采区；
4、堤防险段河段及其上下游各2000m以内河段为禁采区；
5、水文站上游1000m及下游3000m以内河段为禁采区；
6、码头、港口作业区等临河建筑物上下游各2000m范围内河段为禁采区；
7、过江渡口上下游各200m以内河段为禁采区；
8、取水口上游1000m及下游2000m以内河段为禁采区；
9、桥梁上游500m，下游根据桥梁级别划定下游3000m或2000m或1000m为禁采区；
10、分汊河段汉口和汇合口上下游各2000m以内的河段为禁采区。

图 例

论证河流	梅州县区边界
取水口	水产保护区范围
饮用水水源地	饮用水源保护区
水闸	闸坝禁采区范围
水文(水位)站	水文站禁采区范围
码头渡口	码头渡口禁采区范围
桥梁	桥梁禁采区范围
汇合点	汇合口禁采区范围

编制单位：广东省水利水电科学研究院　　编制时间：2020年11月

璜溪水影像和禁采区控制线分幅图（1/1）

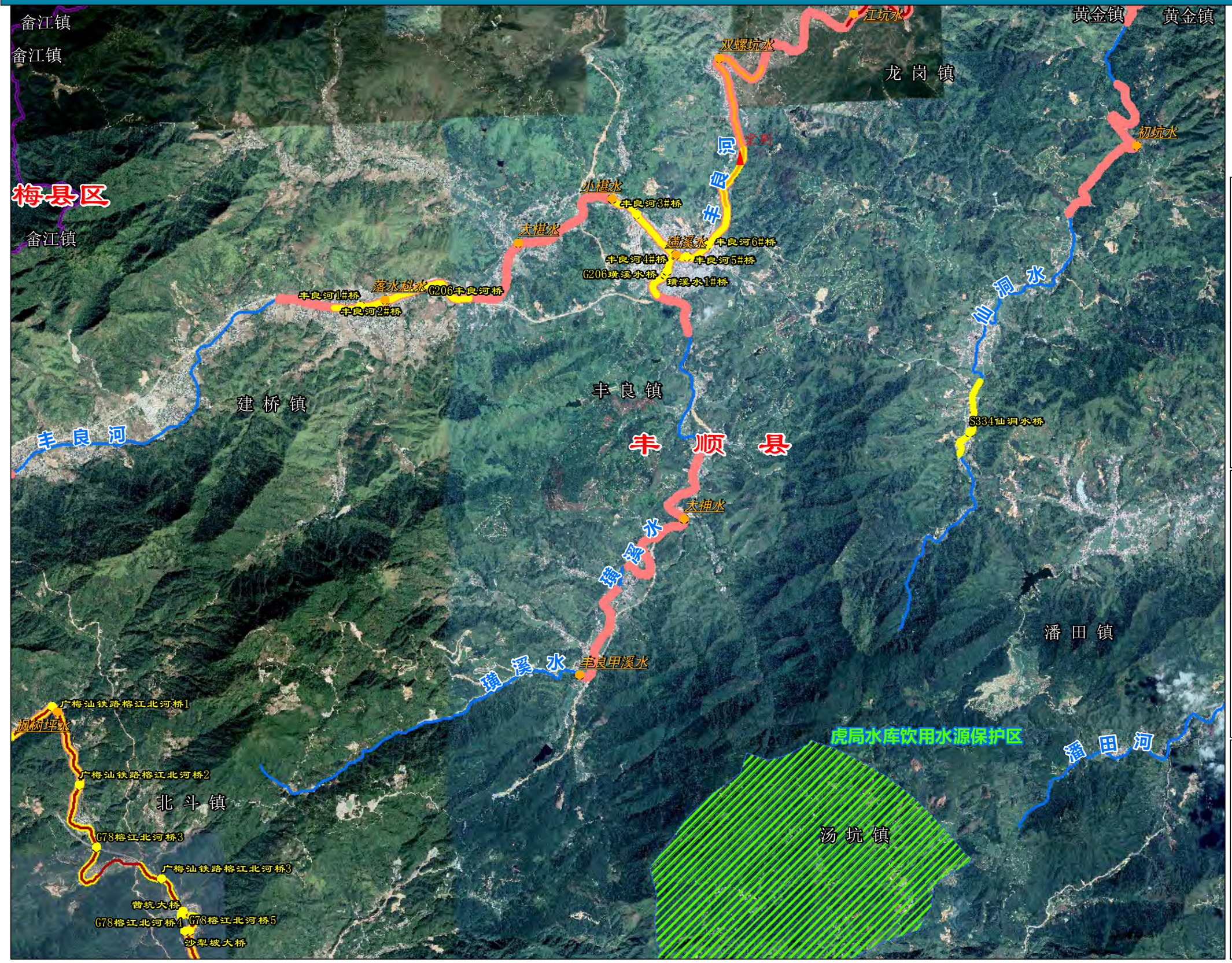

说明：
1、坐标采用2000国家大地坐标系统；
2、影像为2019年谷歌影像；
3、闸、坝等拦河水利工程建筑物上下游各2000m以内河段为禁采区；
4、堤防险段河段及其上下游各2000m以内河段为禁采区；
5、水文站上游1000m及下游3000m以内河段为禁采区；
6、码头、港口作业区等临河建筑物上下游各2000m范围内河段为禁采区；
7、过江渡口上下游各200m以内河段为禁采区；
8、取水口上游1000m及下游2000m以内河段为禁采区；
9、桥梁上游500m，下游根据桥梁级别划定下游3000m或2000m或1000m为禁采区；
10、分汉河段汉口和汇合口上下游各2000m以内的河段为禁采区。

图 例

论证河流	梅州县区边界
取水口	水产保护区范围
饮用水水源地	饮用水源保护区
水闸	闸坝禁采区范围
水文(水位)站	水文站禁采区范围
码头渡口	码头渡口禁采区范围
桥梁	桥梁禁采区范围
汇合点	汇合口禁采区范围

编制单位：广东省水利水电科学研究院　　编制时间：2020年11月

蕉洲河影像和禁采区控制线分幅图（1/2）

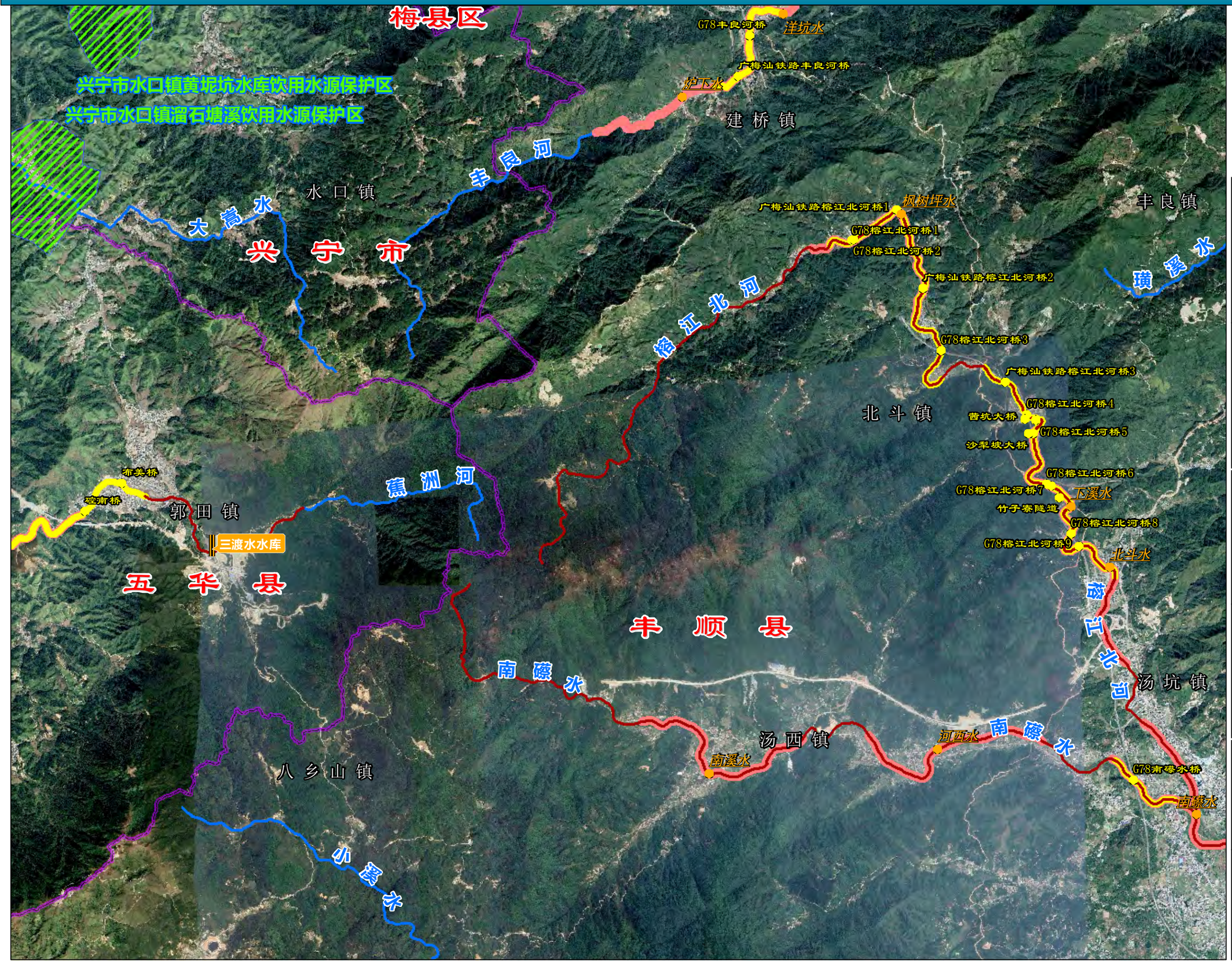

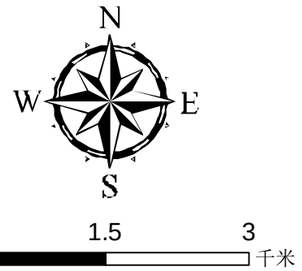

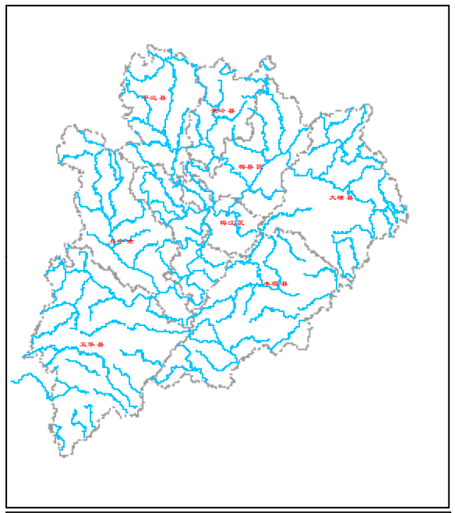

说明：

1、坐标采用2000国家大地坐标系统；
2、影像为2019年谷歌影像；
3、闸、坝等拦河水利工程建筑物上下游各2000m以内河段为禁采区；
4、堤防险段河段及其上下游各2000m以内河段为禁采区；
5、水文站上游1000m及下游3000m以内河段为禁采区；
6、码头、港口作业区等临河建筑物上下游各2000m范围内河段为禁采区；
7、过江渡口上下游各200m以内河段为禁采区；
8、取水口上游1000m及下游2000m以内河段为禁采区；
9、桥梁上游500m，下游根据桥梁级别划定下游3000m或2000m或1000m为禁采区；
10、分汉河段汉口和汇合口上下游各2000m以内的河段为禁采区。

图 例

论证河流	梅州县区边界
取水口	水产保护区范围
饮用水水源地	饮用水源保护区
水闸	闸坝禁采区范围
水文(水位)站	水文站禁采区范围
码头渡口	码头渡口禁采区范围
桥梁	桥梁禁采区范围
汇合点	汇合口禁采区范围

编制单位：广东省水利水电科学研究院　　编制时间：2020年11月

蕉洲河影像和禁采区控制线分幅图（2/2）

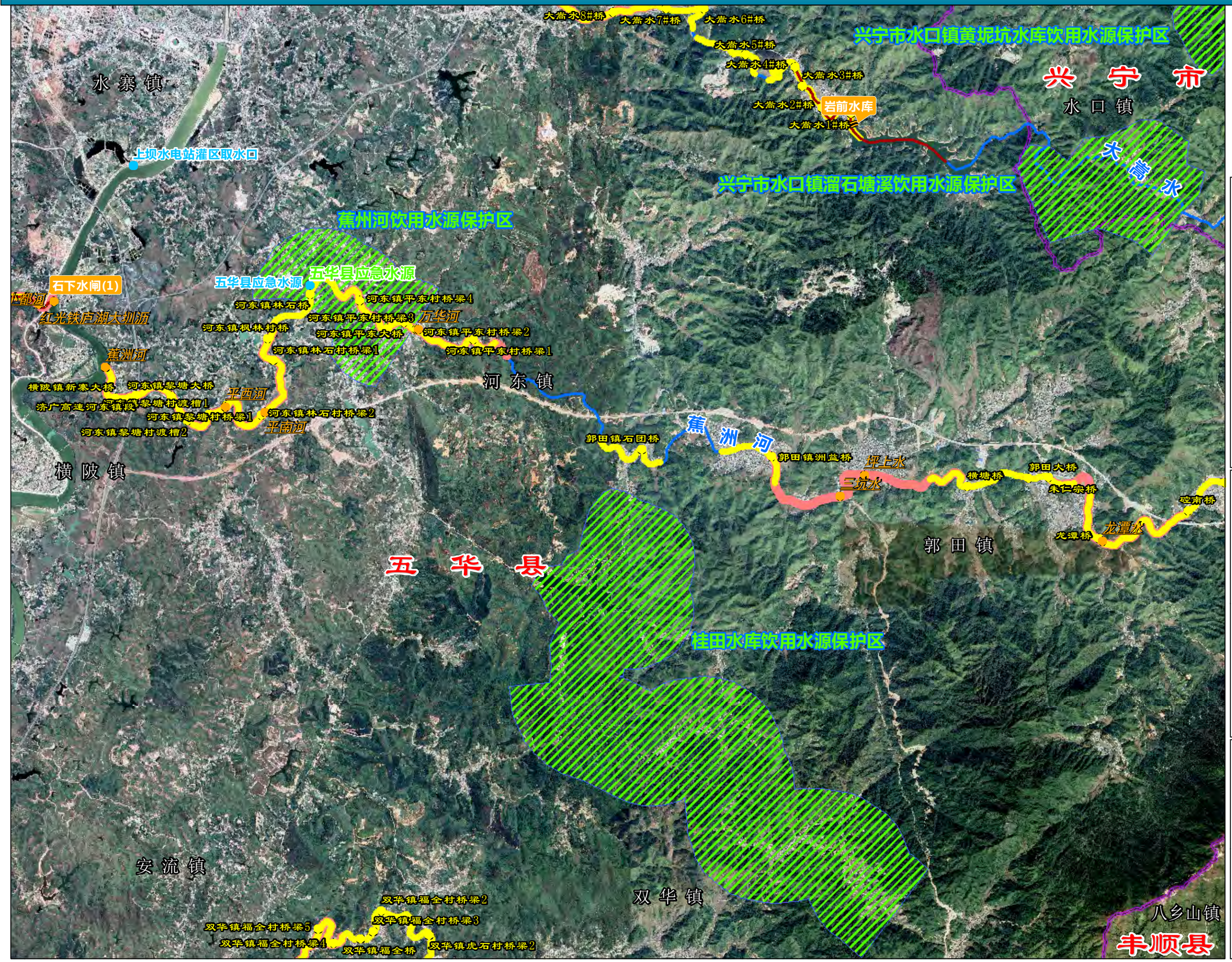

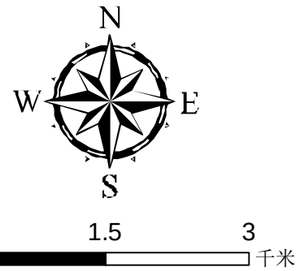

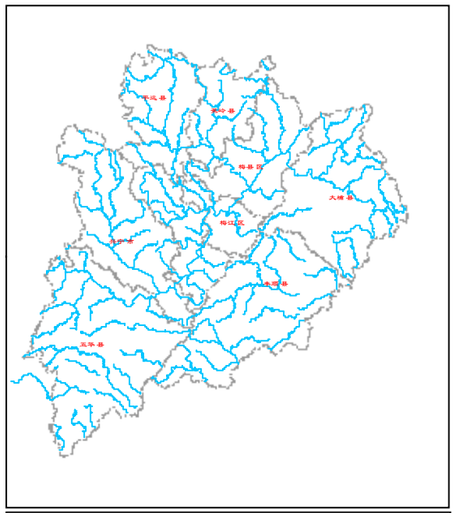

说明：
1、坐标采用2000国家大地坐标系统；
2、影像为2019年谷歌影像；
3、闸、坝等拦河水利工程建筑物上下游各2000m以内河段为禁采区；
4、堤防险段河段及其上下游各2000m以内河段为禁采区；
5、水文站上游1000m及下游3000m以内河段为禁采区；
6、码头、港口作业区等临河建筑物上下游各2000m范围内河段为禁采区；
7、过江渡口上下游各200m以内河段为禁采区；
8、取水口上游1000m及下游2000m以内河段为禁采区；
9、桥梁上游500m，下游根据桥梁级别划定下游3000m或2000m或1000m为禁采区；
10、分汊河段汊口和汇合口上下游各2000m以内的河段为禁采区。

图 例

论证河流	梅州县区边界
取水口	水产保护区范围
饮用水水源地	饮用水源保护区
水闸	闸坝禁采区范围
水文(水位)站	水文站禁采区范围
码头渡口	码头渡口禁采区范围
桥梁	桥梁禁采区范围
汇合点	汇合口禁采区范围

编制单位：广东省水利水电科学研究院　　编制时间：2020年11月

界溪水影像和禁采区控制线分幅图（1/1）

大治桥
烧塘麻坝新桥
砥柱桥
志浩桥
车洲桥
上坪桥
华成桥
澄坑水
桃 尧 镇
坎下桥
礤角桥
三层礤水库
界溪水
梅 县 区
松 口 镇
界溪水
三塔水
S332界溪水桥
界溪水
X961界溪水桥
梅江
磐安桥
松源河
百余坑
茶阳镇
党花溪
调和兴发水电站取水口
长治水
长治水
汀江
茶阳镇
西坑
青溪水库
青 溪 镇
大 埔 县
青溪水（坪砂水）
青溪自来水厂
X953青溪水桥
坎丰坑
青溪汀江大桥
溪口
洋坑
茶阳镇
大埔县青溪镇上坪沙村水电站
枫树坑
茶阳镇
大埔县青溪镇祝丰电站
青溪水
三 河 镇
茶 阳 镇

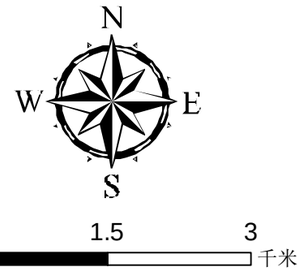

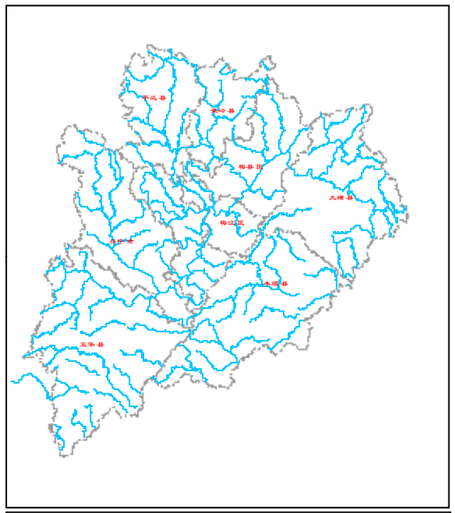

说明：
1、坐标采用2000国家大地坐标系统；
2、影像为2019年谷歌影像；
3、闸、坝等拦河水利工程建筑物上下游各2000m以内河段为禁采区；
4、堤防险段河段及其上下游各2000m以内河段为禁采区；
5、水文站上游1000m及下游3000m以内河段为禁采区；
6、码头、港口作业区等临河建筑物上下游各2000m范围内河段为禁采区；
7、过江渡口上下游各200m以内河段为禁采区；
8、取水口上游1000m及下游2000m以内河段为禁采区；
9、桥梁上游500m，下游根据桥梁级别划定下游3000m或2000m或1000m为禁采区；
10、分汉河段汉口和汇合口上下游各2000m以内的河段为禁采区。

图 例

论证河流	梅州县区边界
取水口	水产保护区范围
饮用水水源地	饮用水源保护区
水闸	闸坝禁采区范围
水文(水位)站	水文站禁采区范围
码头渡口	码头渡口禁采区范围
桥梁	桥梁禁采区范围
汇合点	汇合口禁采区范围

编制单位：广东省水利水电科学研究院　　编制时间：2020年11月

金丰溪影像和禁采区控制线分幅图（1/1）

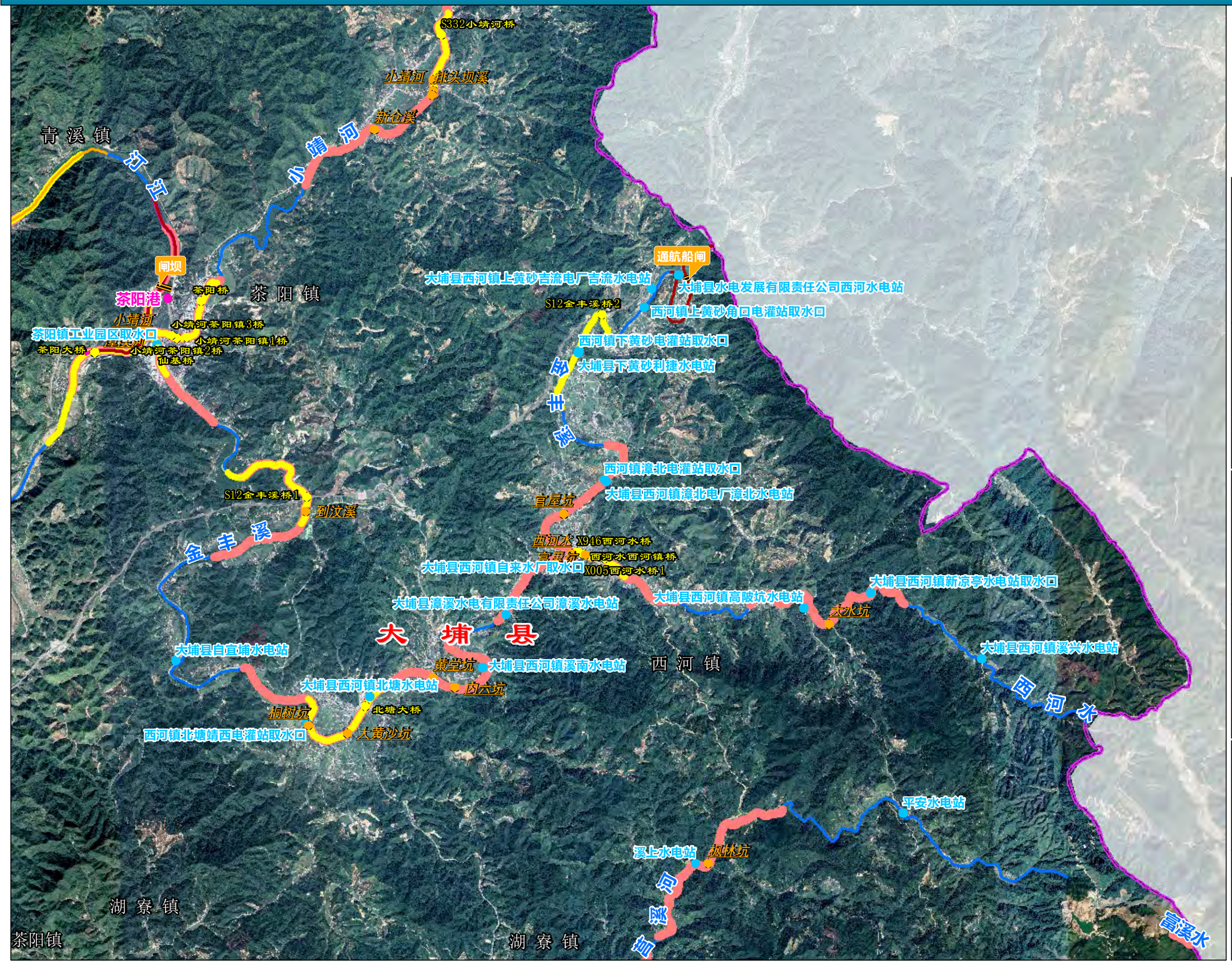

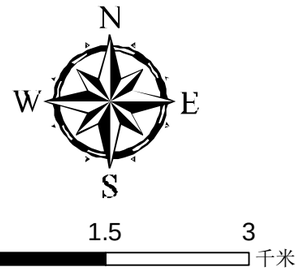

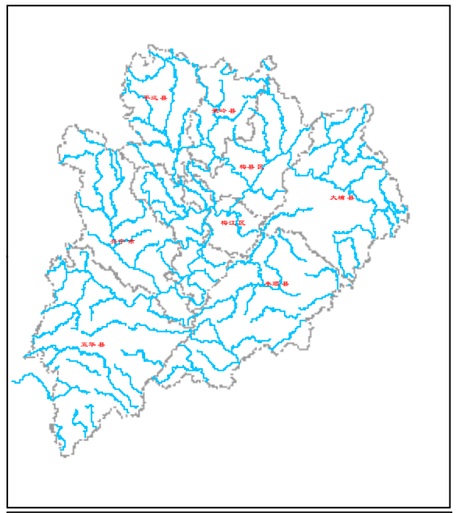

说明：
1、坐标采用2000国家大地坐标系统；
2、影像为2019年谷歌影像；
3、闸、坝等拦河水利工程建筑物上下游各2000m以内河段为禁采区；
4、堤防险段河段及其上下游各2000m以内河段为禁采区；
5、水文站上游1000m及下游3000m以内河段为禁采区；
6、码头、港口作业区等临河建筑物上下游各2000m范围内河段为禁采区；
7、过江渡口上下游各200m以内河段为禁采区；
8、取水口上游1000m及下游2000m以内河段为禁采区；
9、桥梁上游500m，下游根据桥梁级别划定下游3000m或2000m或1000m为禁采区；
10、分汊河段汊口和汇合口上下游各2000m以内的河段为禁采区。

图　例

论证河流	梅州县区边界
取水口	水产保护区范围
饮用水水源地	饮用水源保护区
水闸	闸坝禁采区范围
水文(水位)站	水文站禁采区范围
码头渡口	码头渡口禁采区范围
桥梁	桥梁禁采区范围
汇合点	汇合口禁采区范围

编制单位：广东省水利水电科学研究院　　编制时间：2020年11月

九峰溪影像和禁采区控制线分幅图（1/1）

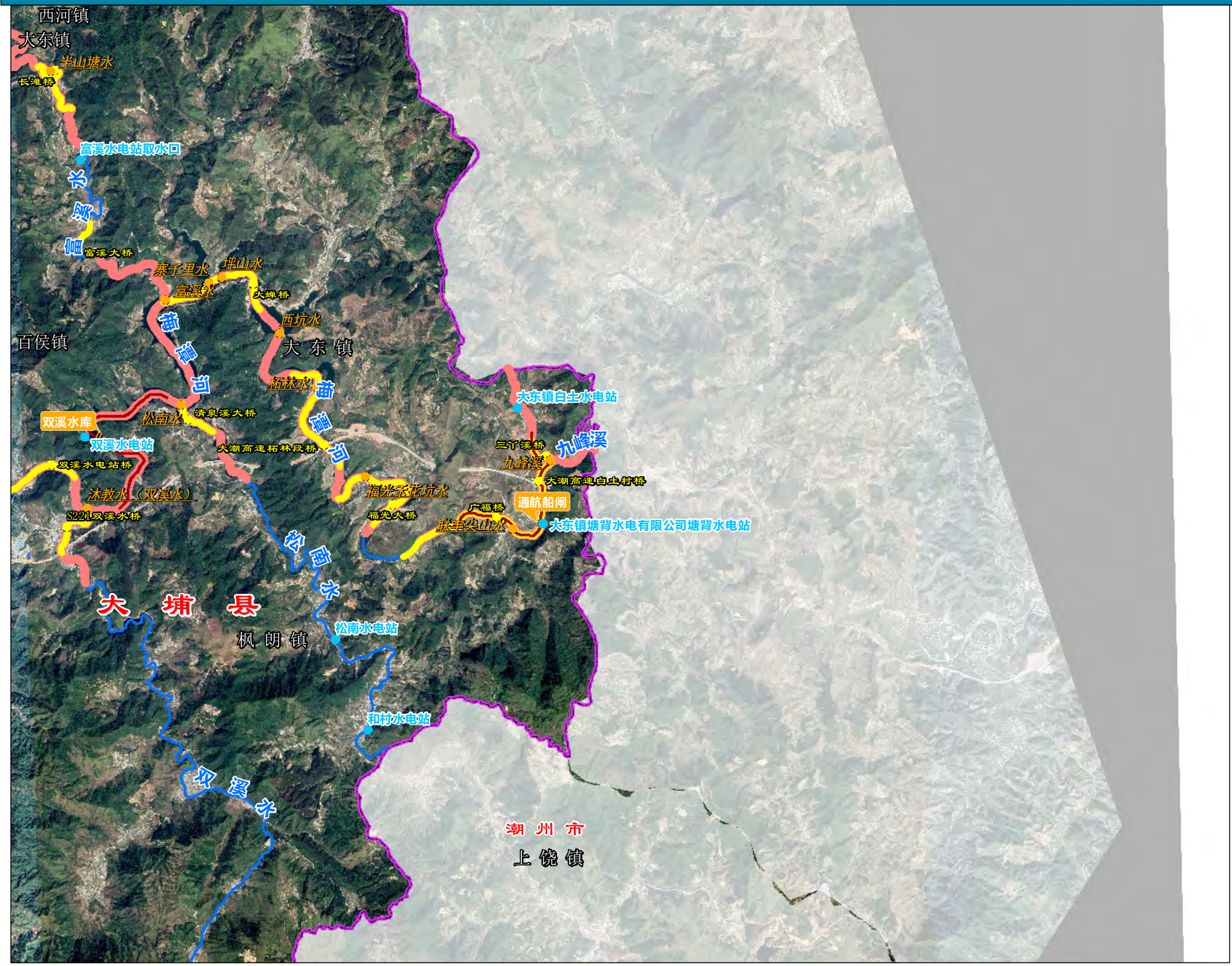

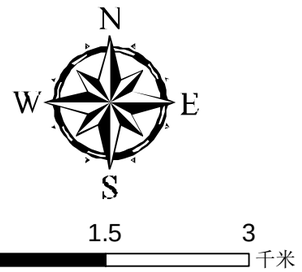

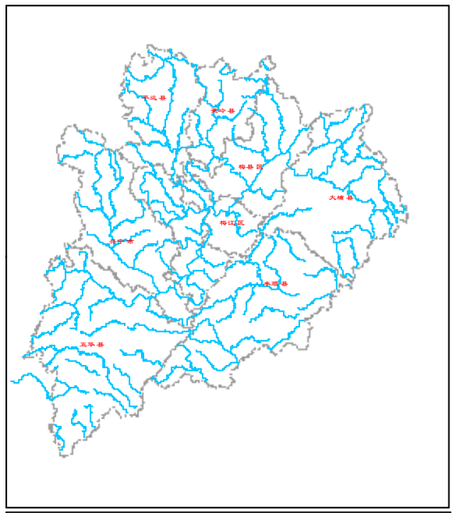

说明：
1、坐标采用2000国家大地坐标系统；
2、影像为2019年谷歌影像；
3、闸、坝等拦河水利工程建筑物上下游各2000m以内河段为禁采区；
4、堤防险段河段及其上下游各2000m以内河段为禁采区；
5、水文站上游1000m及下游3000m以内河段为禁采区；
6、码头、港口作业区等临河建筑物上下游各2000m范围内河段为禁采区；
7、过江渡口上下游各200m以内河段为禁采区；
8、取水口上游1000m及下游2000m以内河段为禁采区；
9、桥梁上游500m，下游根据桥梁级别划定下游3000m或2000m或1000m为禁采区；
10、分汊河段汊口和汇合口上下游各2000m以内的河段为禁采区。

图 例

论证河流	梅州县区边界
取水口	水产保护区范围
饮用水水源地	饮用水源保护区
水闸	闸坝禁采区范围
水文(水位)站	水文站禁采区范围
码头渡口	码头渡口禁采区范围
桥梁	桥梁禁采区范围
汇合点	汇合口禁采区范围

编制单位：广东省水利水电科学研究院　　编制时间：2020年11月

莒溪河影像和禁采区控制线分幅图（1/1）

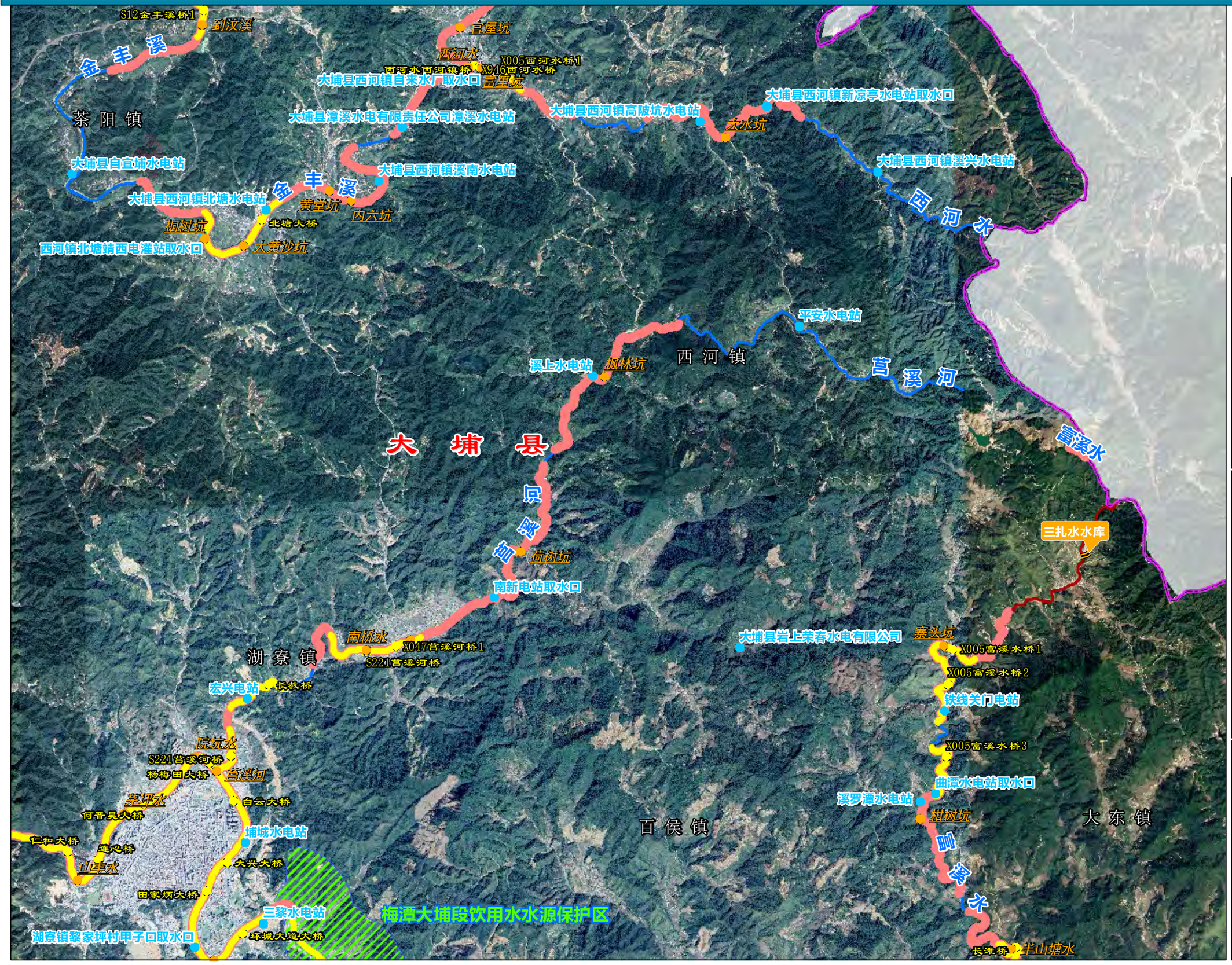

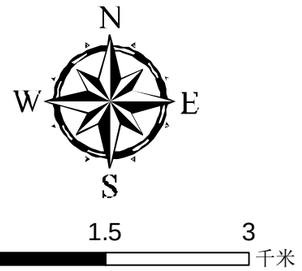

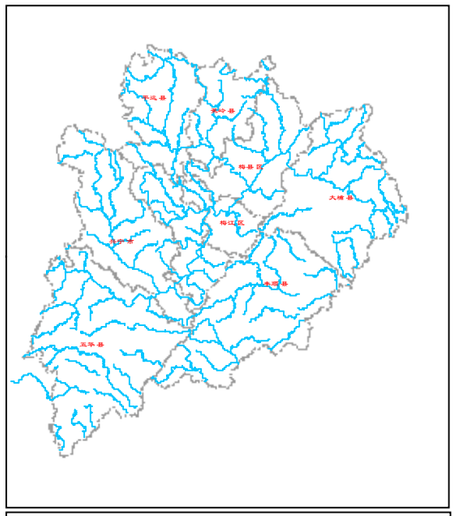

说明：

1、坐标采用2000国家大地坐标系统；
2、影像为2019年谷歌影像；
3、闸、坝等拦河水利工程建筑物上下游各2000m以内河段为禁采区；
4、堤防险段河段及其上下游各2000m以内河段为禁采区；
5、水文站上游1000m及下游3000m以内河段为禁采区；
6、码头、港口作业区等临河建筑物上下游各2000m范围内河段为禁采区；
7、过江渡口上下游各200m以内河段为禁采区；
8、取水口上游1000m及下游2000m以内河段为禁采区；
9、桥梁上游500m，下游根据桥梁级别划定下游3000m或2000m或1000m为禁采区；
10、分汊河段汊口和汇合口上下游各2000m以内的河段为禁采区。

图 例

论证河流	梅州县区边界
取水口	水产保护区范围
饮用水水源地	饮用水源保护区
水闸	闸坝禁采区范围
水文(水位)站	水文站禁采区范围
码头渡口	码头渡口禁采区范围
桥梁	桥梁禁采区范围
汇合点	汇合口禁采区范围

编制单位：广东省水利水电科学研究院　　编制时间：2020年11月

龙车溪影像和禁采区控制线分幅图（1/1）

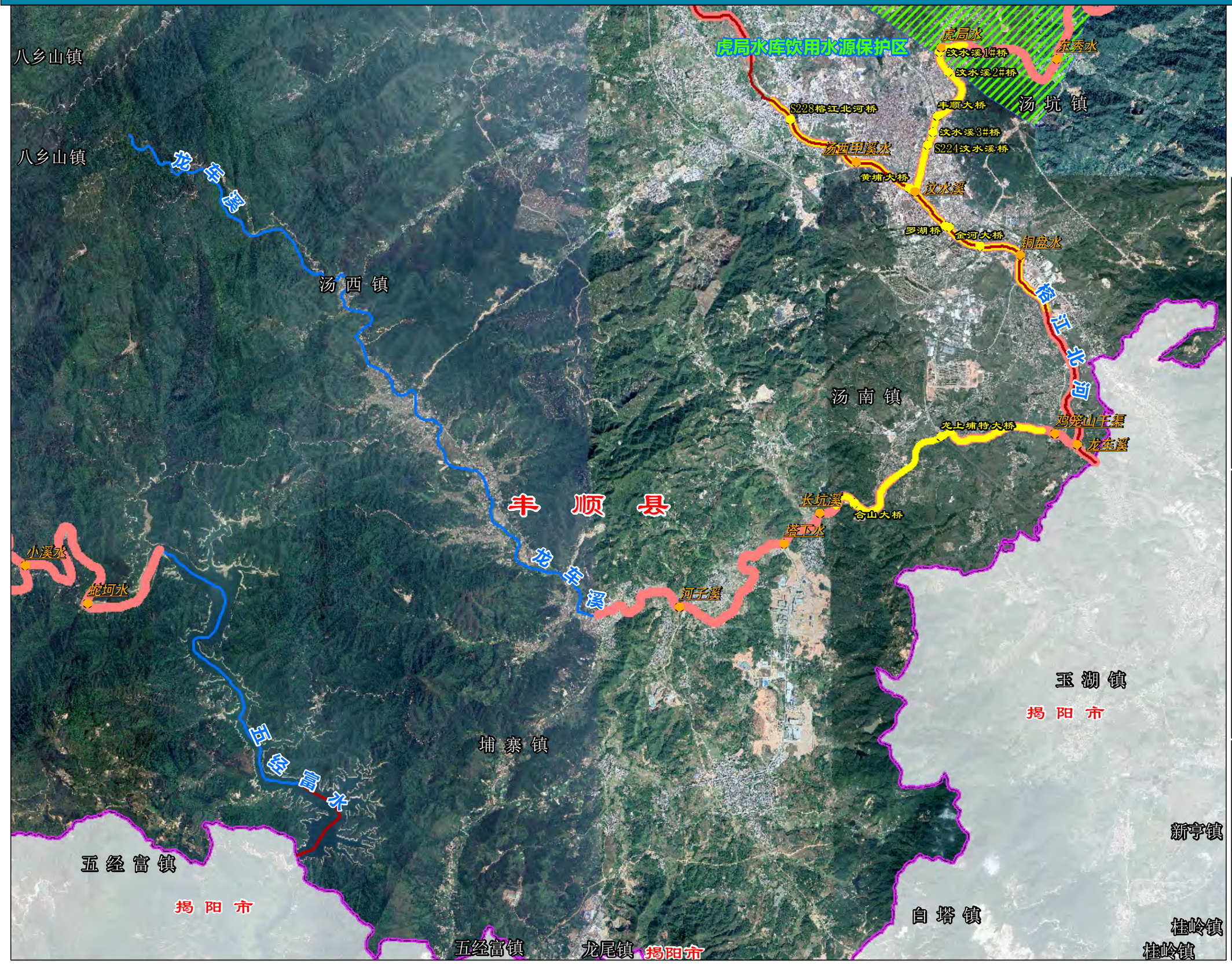

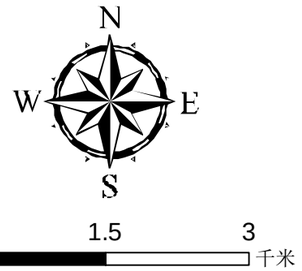

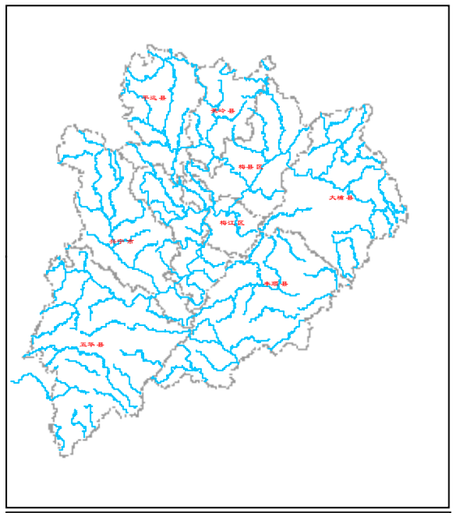

说明：
1、坐标采用2000国家大地坐标系统；
2、影像为2019年谷歌影像；
3、闸、坝等拦河水利工程建筑物上下游各2000m以内河段为禁采区；
4、堤防险段河段及其上下游各2000m以内河段为禁采区；
5、水文站上游1000m及下游3000m以内河段为禁采区；
6、码头、港口作业区等临河建筑物上下游各2000m范围内河段为禁采区；
7、过江渡口上下游各200m以内河段为禁采区；
8、取水口上游1000m及下游2000m以内河段为禁采区；
9、桥梁上游500m，下游根据桥梁级别划定下游3000m或2000m或1000m为禁采区；
10、分汉河段汉口和汇合口上下游各2000m以内的河段为禁采区。

图 例

论证河流	梅州县区边界
取水口	水产保护区范围
饮用水水源地	饮用水源保护区
水闸	闸坝禁采区范围
水文(水位)站	水文站禁采区范围
码头渡口	码头渡口禁采区范围
桥梁	桥梁禁采区范围
汇合点	汇合口禁采区范围

编制单位：广东省水利水电科学研究院　　编制时间：2020年11月

龙虎圩水影像和禁采区控制线分幅图（1/1）

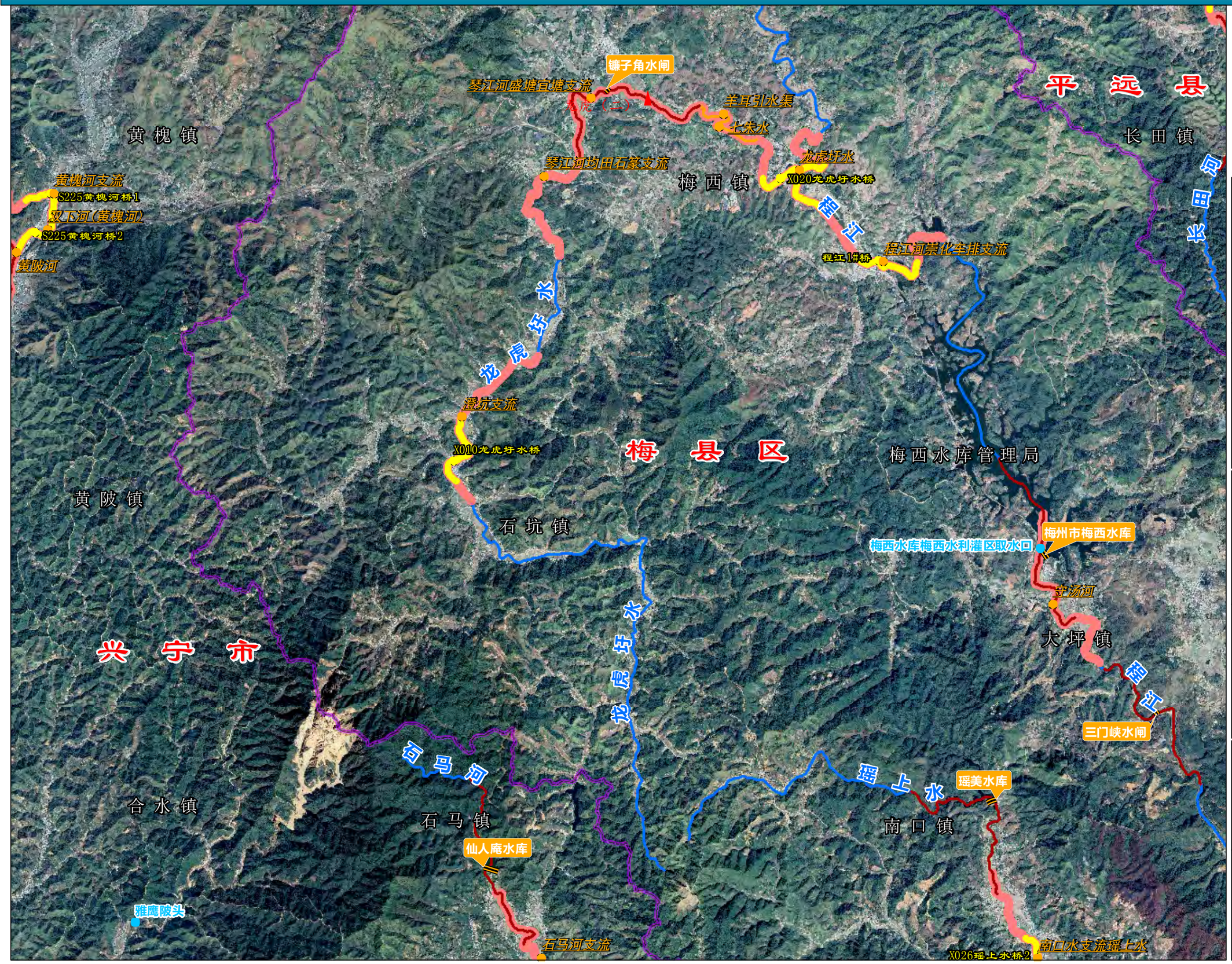

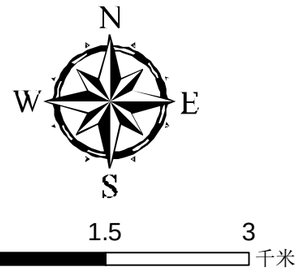

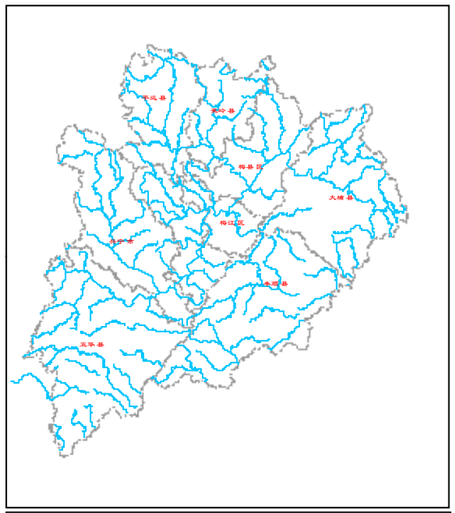

说明：
1、坐标采用2000国家大地坐标系统；
2、影像为2019年谷歌影像；
3、闸、坝等拦河水利工程建筑物上下游各2000m以内河段为禁采区；
4、堤防险段河段及其上下游各2000m以内河段为禁采区；
5、水文站上游1000m及下游3000m以内河段为禁采区；
6、码头、港口作业区等临河建筑物上下游各2000m范围内河段为禁采区；
7、过江渡口上下游各200m以内河段为禁采区；
8、取水口上游1000m及下游2000m以内河段为禁采区；
9、桥梁上游500m，下游根据桥梁级别划定下游3000m或2000m或1000m为禁采区；
10、分汊河段汊口和汇合口上下游各2000m以内的河段为禁采区。

图 例

论证河流	梅州县区边界
取水口	水产保护区范围
饮用水水源地	饮用水源保护区
水闸	闸坝禁采区范围
水文(水位)站	水文站禁采区范围
码头渡口	码头渡口禁采区范围
桥梁	桥梁禁采区范围
汇合点	汇合口禁采区范围

编制单位：广东省水利水电科学研究院　　编制时间：2020年11月

龙溪影像和禁采区控制线分幅图（1/2）

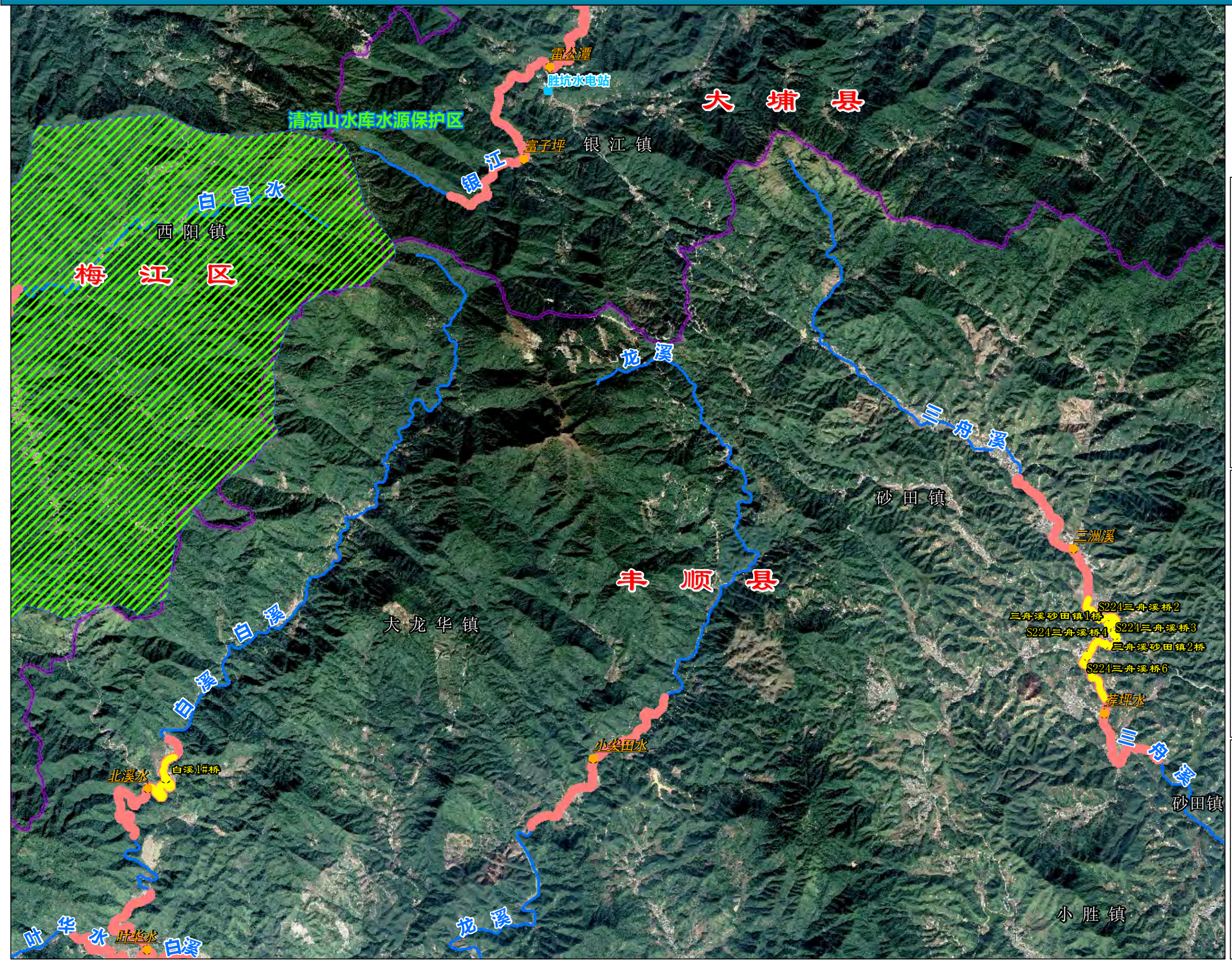

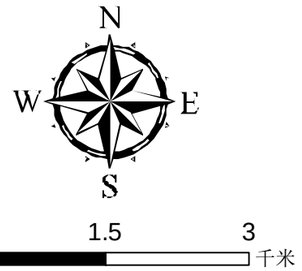

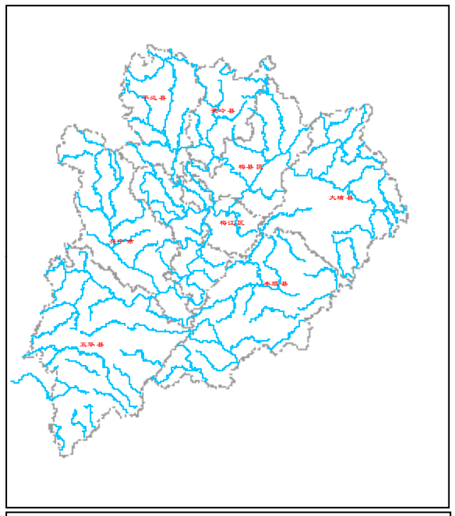

说明：
1、坐标采用2000国家大地坐标系统；
2、影像为2019年谷歌影像；
3、闸、坝等拦河水利工程建筑物上下游各2000m以内河段为禁采区；
4、堤防险段河段及其上下游各2000m以内河段为禁采区；
5、水文站上游1000m及下游3000m以内河段为禁采区；
6、码头、港口作业区等临河建筑物上下游各2000m范围内河段为禁采区；
7、过江渡口上下游各200m以内河段为禁采区；
8、取水口上游1000m及下游2000m以内河段为禁采区；
9、桥梁上游500m，下游根据桥梁级别划定下游3000m或2000m或1000m为禁采区；
10、分汊河段汊口和汇合口上下游各2000m以内的河段为禁采区。

图 例

论证河流	梅州县区边界
取水口	水产保护区范围
饮用水水源地	饮用水源保护区
水闸	闸坝禁采区范围
水文(水位)站	水文站禁采区范围
码头渡口	码头渡口禁采区范围
桥梁	桥梁禁采区范围
汇合点	汇合口禁采区范围

编制单位：广东省水利水电科学研究院　　编制时间：2020年11月

龙溪影像和禁采区控制线分幅图（2/2）

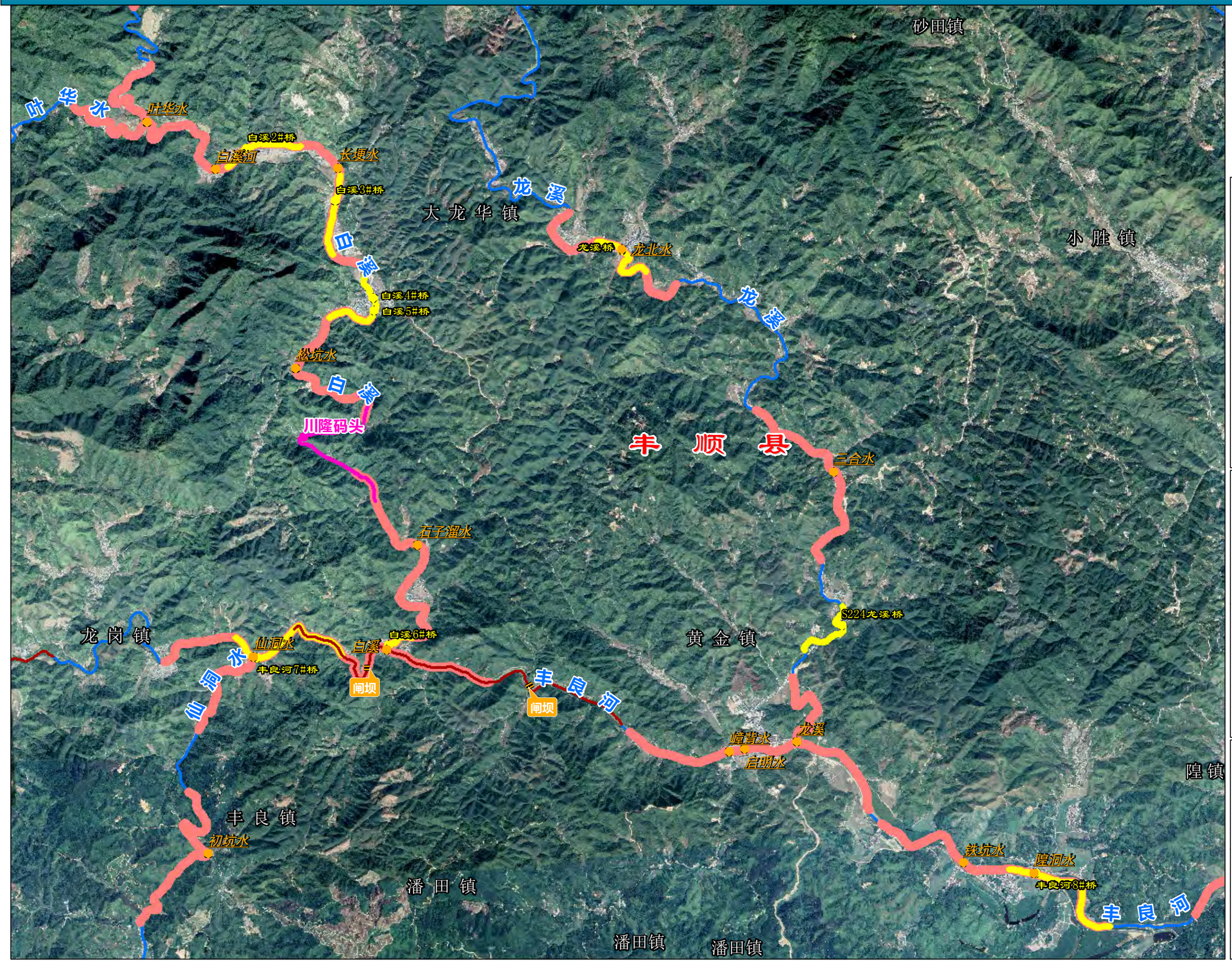

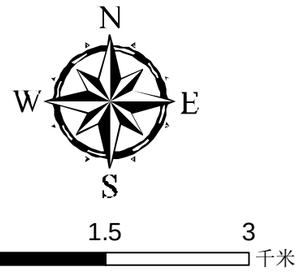

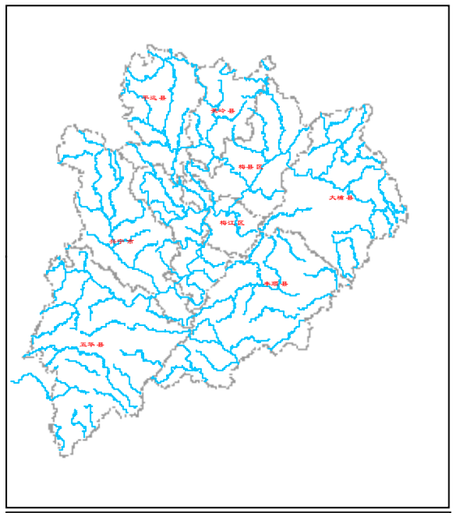

说明：
1、坐标采用2000国家大地坐标系统；
2、影像为2019年谷歌影像；
3、闸、坝等拦河水利工程建筑物上下游各2000m以内河段为禁采区；
4、堤防险段河段及其上下游各2000m以内河段为禁采区；
5、水文站上游1000m及下游3000m以内河段为禁采区；
6、码头、港口作业区等临河建筑物上下游各2000m范围内河段为禁采区；
7、过江渡口上下游各200m以内河段为禁采区；
8、取水口上游1000m及下游2000m以内河段为禁采区；
9、桥梁上游500m，下游根据桥梁级别划定下游3000m或2000m或1000m为禁采区；
10、分汉河段汉口和汇合口上下游各2000m以内的河段为禁采区。

图 例

论证河流	梅州县区边界
取水口	水产保护区范围
饮用水水源地	饮用水源保护区
水闸	闸坝禁采区范围
水文(水位)站	水文站禁采区范围
码头渡口	码头渡口禁采区范围
桥梁	桥梁禁采区范围
汇合点	汇合口禁采区范围

编制单位：广东省水利水电科学研究院　　编制时间：2020年11月

隆文水影像和禁采区控制线分幅图（1/2）

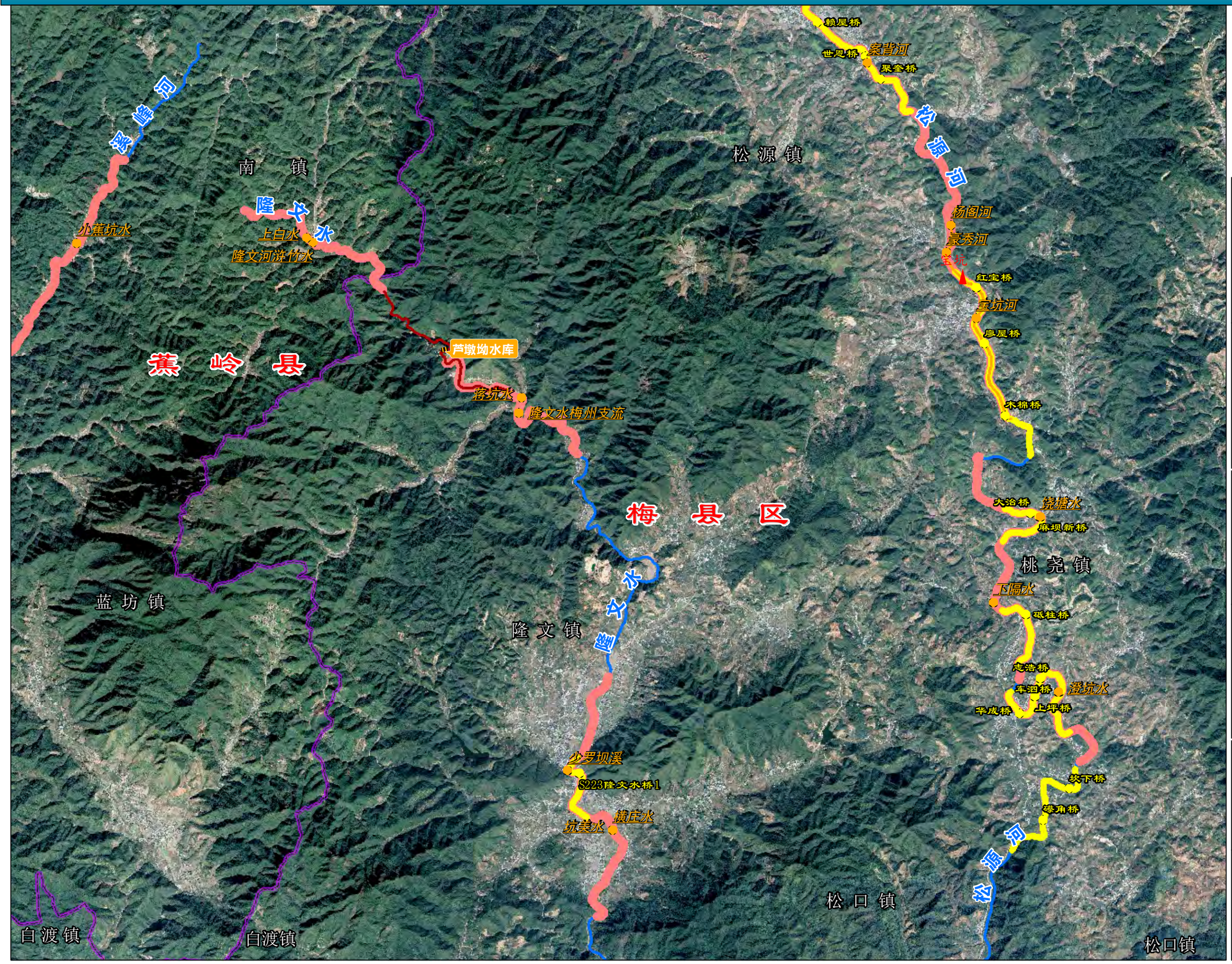

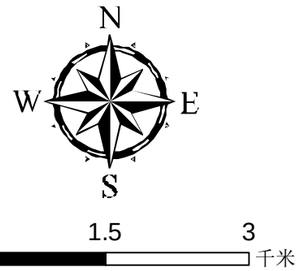

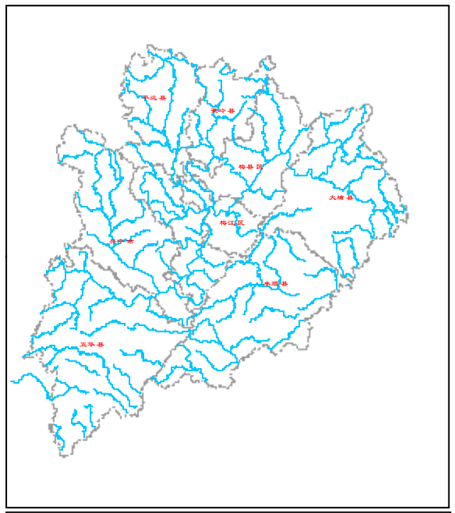

说明：
1、坐标采用2000国家大地坐标系统；
2、影像为2019年谷歌影像；
3、闸、坝等拦河水利工程建筑物上下游各2000m以内河段为禁采区；
4、堤防险段河段及其上下游各2000m以内河段为禁采区；
5、水文站上游1000m及下游3000m以内河段为禁采区；
6、码头、港口作业区等临河建筑物上下游各2000m范围内河段为禁采区；
7、过江渡口上下游各200m以内河段为禁采区；
8、取水口上游1000m及下游2000m以内河段为禁采区；
9、桥梁上游500m，下游根据桥梁级别划定下游3000m或2000m或1000m为禁采区；
10、分汉河段汉口和汇合口上下游各2000m以内的河段为禁采区。

图 例

论证河流	梅州县区边界
取水口	水产保护区范围
饮用水水源地	饮用水源保护区
水闸	闸坝禁采区范围
水文(水位)站	水文站禁采区范围
码头渡口	码头渡口禁采区范围
桥梁	桥梁禁采区范围
汇合点	汇合口禁采区范围

编制单位：广东省水利水电科学研究院　　编制时间：2020年11月

隆文水影像和禁采区控制线分幅图（2/2）

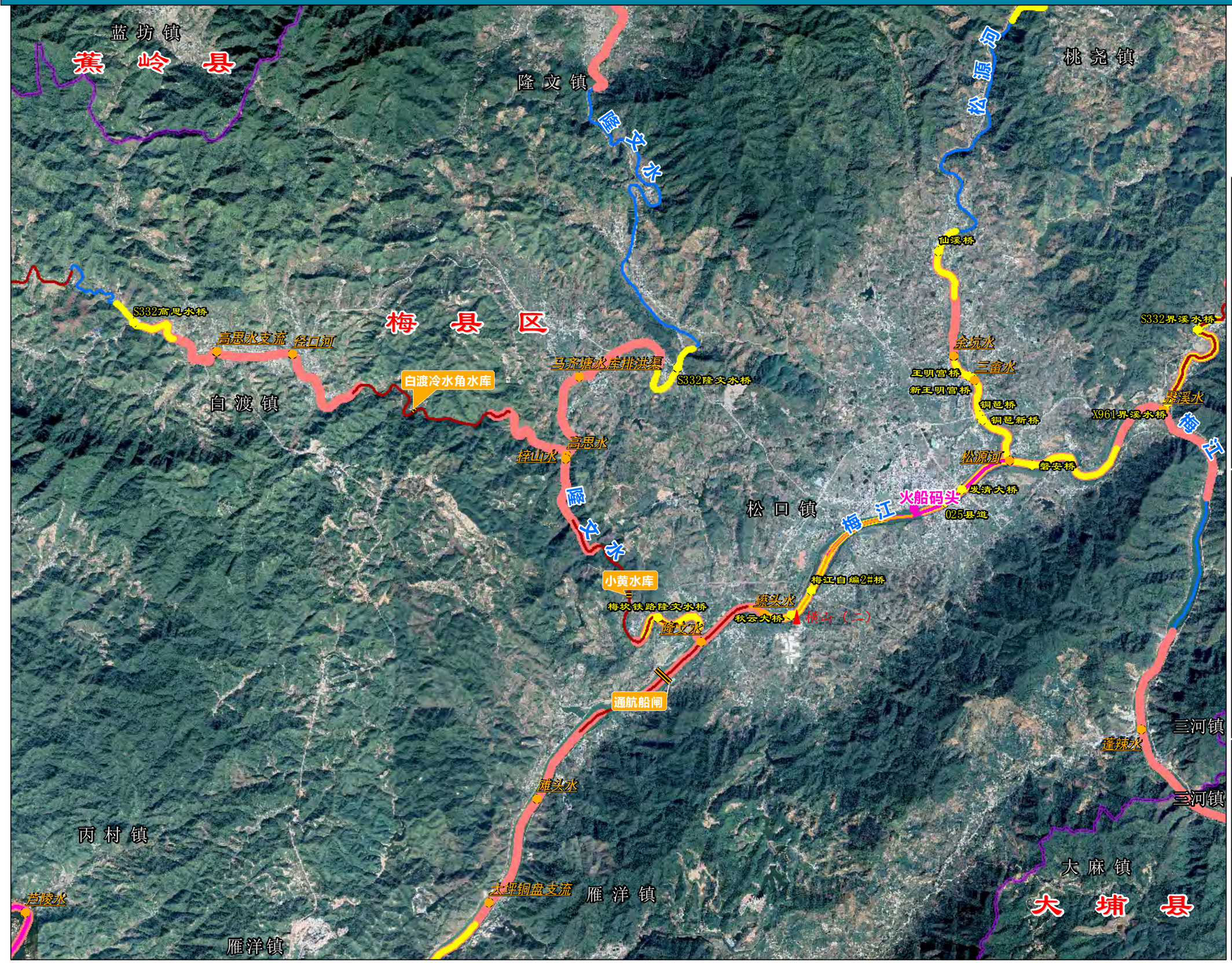

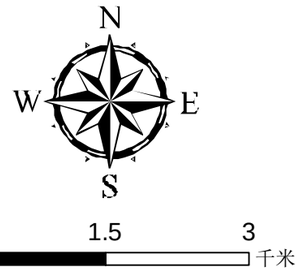

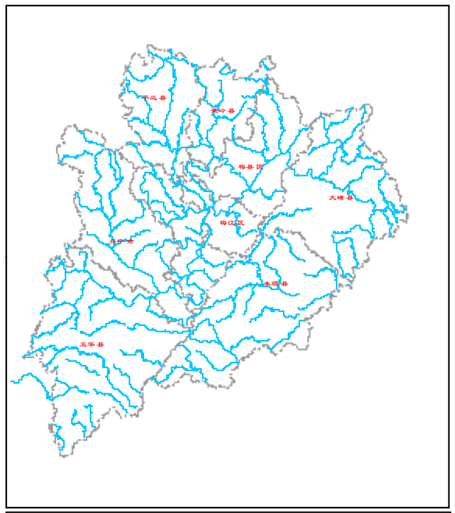

说明：

1、坐标采用2000国家大地坐标系统；
2、影像为2019年谷歌影像；
3、闸、坝等拦河水利工程建筑物上下游各2000m以内河段为禁采区；
4、堤防险段河段及其上下游各2000m以内河段为禁采区；
5、水文站上游1000m及下游3000m以内河段为禁采区；
6、码头、港口作业区等临河建筑物上下游各2000m范围内河段为禁采区；
7、过江渡口上下游各200m以内河段为禁采区；
8、取水口上游1000m及下游2000m以内河段为禁采区；
9、桥梁上游500m，下游根据桥梁级别划定下游3000m或2000m或1000m为禁采区；
10、分汊河段汊口和汇合口上下游各2000m以内的河段为禁采区。

图 例

论证河流	梅州县区边界
取水口	水产保护区范围
饮用水水源地	饮用水源保护区
水闸	闸坝禁采区范围
水文(水位)站	水文站禁采区范围
码头渡口	码头渡口禁采区范围
桥梁	桥梁禁采区范围
汇合点	汇合口禁采区范围

编制单位：广东省水利水电科学研究院　　编制时间：2020年11月

罗浮水影像和禁采区控制线分幅图（1/1）

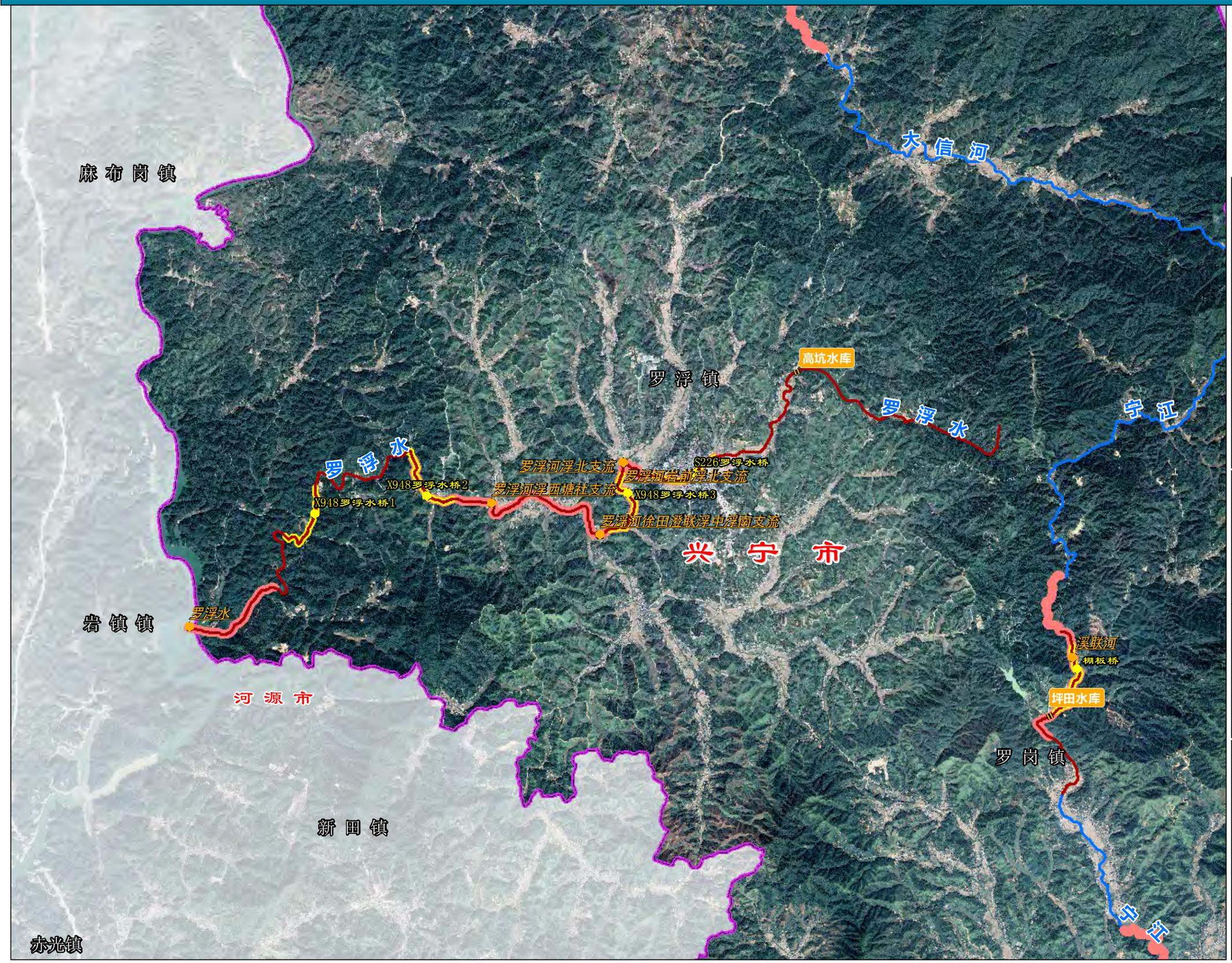

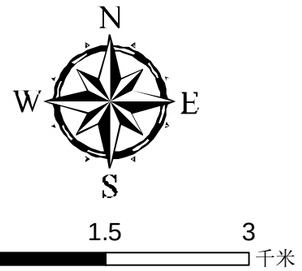

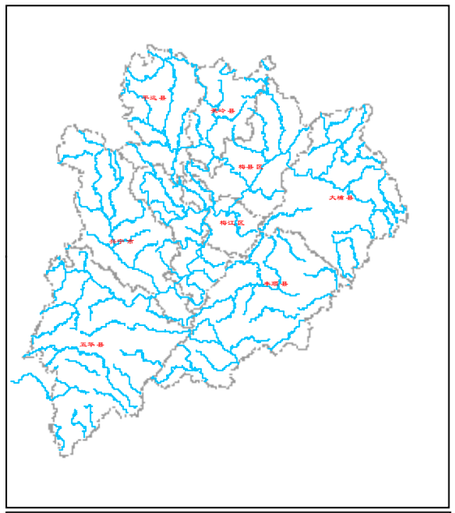

说明：
1、坐标采用2000国家大地坐标系统；
2、影像为2019年谷歌影像；
3、闸、坝等拦河水利工程建筑物上下游各2000m以内河段为禁采区；
4、堤防险段河段及其上下游各2000m以内河段为禁采区；
5、水文站上游1000m及下游3000m以内河段为禁采区；
6、码头、港口作业区等临河建筑物上下游各2000m范围内河段为禁采区；
7、过江渡口上下游各200m以内河段为禁采区；
8、取水口上游1000m及下游2000m以内河段为禁采区；
9、桥梁上游500m，下游根据桥梁级别划定下游3000m或2000m或1000m为禁采区；
10、分汊河段汊口和汇合口上下游各2000m以内的河段为禁采区。

图 例

论证河流	梅州县区边界
取水口	水产保护区范围
饮用水水源地	饮用水源保护区
水闸	闸坝禁采区范围
水文(水位)站	水文站禁采区范围
码头渡口	码头渡口禁采区范围
桥梁	桥梁禁采区范围
汇合点	汇合口禁采区范围

编制单位：广东省水利水电科学研究院　　编制时间：2020年11月

麻岭水影像和禁采区控制线分幅图（1/1）

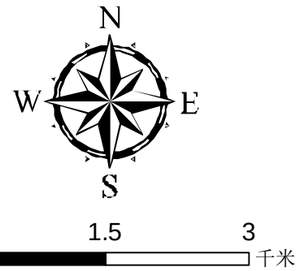

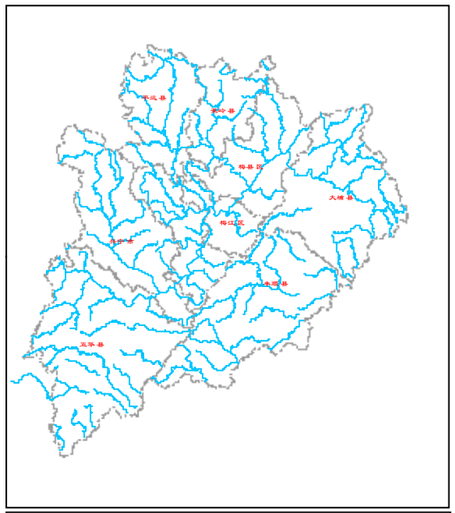

说明：
1、坐标采用2000国家大地坐标系统；
2、影像为2019年谷歌影像；
3、闸、坝等拦河水利工程建筑物上下游各2000m以内河段为禁采区；
4、堤防险段河段及其上下游各2000m以内河段为禁采区；
5、水文站上游1000m及下游3000m以内河段为禁采区；
6、码头、港口作业区等临河建筑物上下游各2000m范围内河段为禁采区；
7、过江渡口上下游各200m以内河段为禁采区；
8、取水口上游1000m及下游2000m以内河段为禁采区；
9、桥梁上游500m，下游根据桥梁级别划定下游3000m或2000m或1000m为禁采区；
10、分汊河段汊口和汇合口上下游各2000m以内的河段为禁采区。

图 例

论证河流	梅州县区边界
取水口	水产保护区范围
饮用水水源地	饮用水源保护区
水闸	闸坝禁采区范围
水文(水位)站	水文站禁采区范围
码头渡口	码头渡口禁采区范围
桥梁	桥梁禁采区范围
汇合点	汇合口禁采区范围

编制单位：广东省水利水电科学研究院　　编制时间：2020年11月

梅潭河影像和禁采区控制线分幅图（1/2）

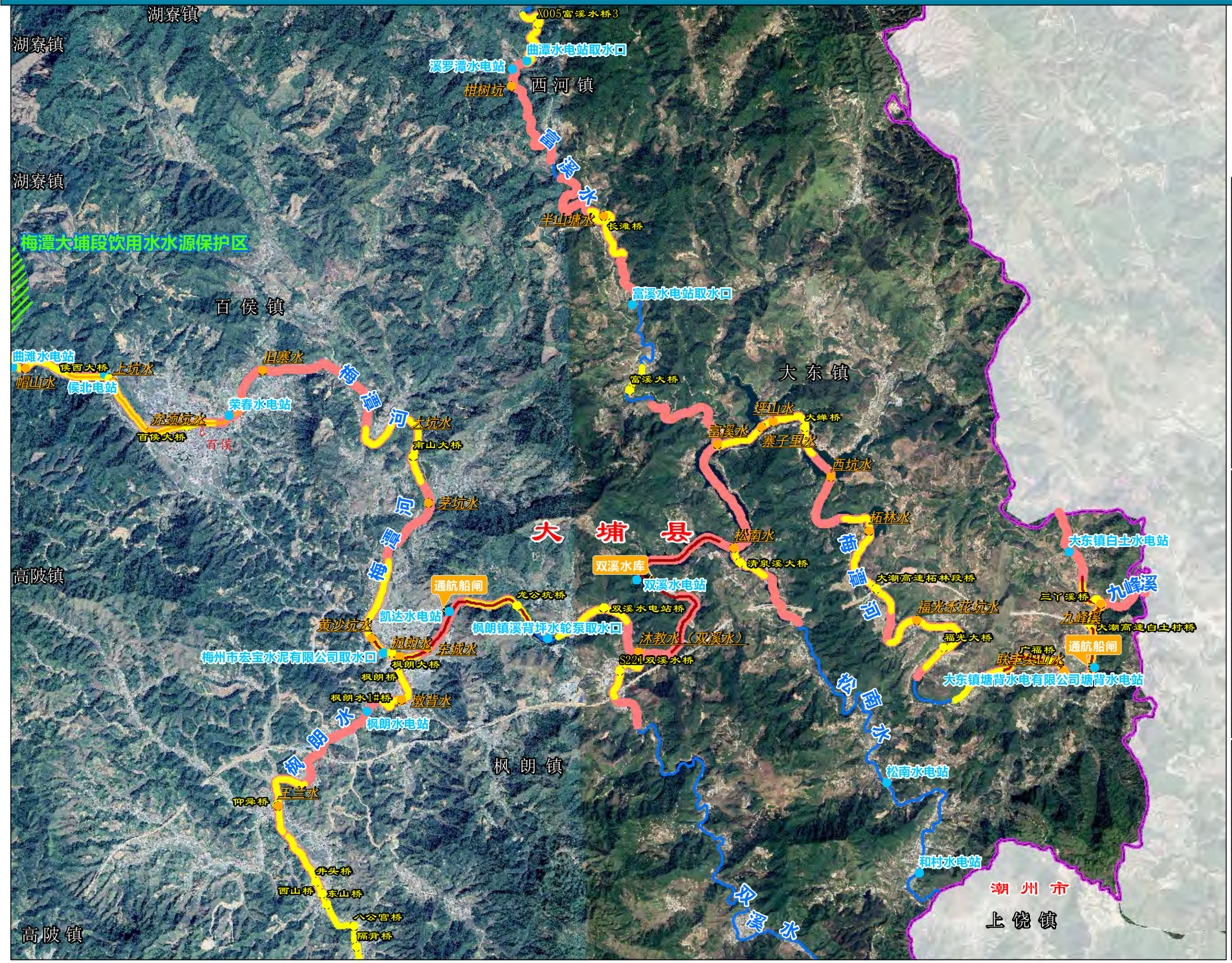

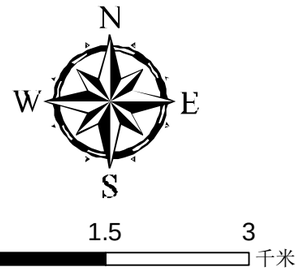

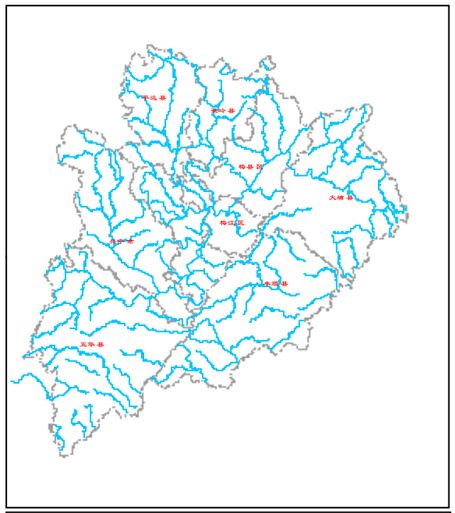

说明：
1、坐标采用2000国家大地坐标系统；
2、影像为2019年谷歌影像；
3、闸、坝等拦河水利工程建筑物上下游各2000m以内河段为禁采区；
4、堤防险段河段及其上下游各2000m以内河段为禁采区；
5、水文站上游1000m及下游3000m以内河段为禁采区；
6、码头、港口作业区等临河建筑物上下游各2000m范围内河段为禁采区；
7、过江渡口上下游各200m以内河段为禁采区；
8、取水口上游1000m及下游2000m以内河段为禁采区；
9、桥梁上游500m，下游根据桥梁级别划定下游3000m或2000m或1000m为禁采区；
10、分汊河段汊口和汇合口上下游各2000m以内的河段为禁采区。

图 例

论证河流	梅州县区边界
取水口	水产保护区范围
饮用水水源地	饮用水源保护区
水闸	闸坝禁采区范围
水文(水位)站	水文站禁采区范围
码头渡口	码头渡口禁采区范围
桥梁	桥梁禁采区范围
汇合点	汇合口禁采区范围

编制单位：广东省水利水电科学研究院　　编制时间：2020年11月

梅潭河影像和禁采区控制线分幅图（2/2）

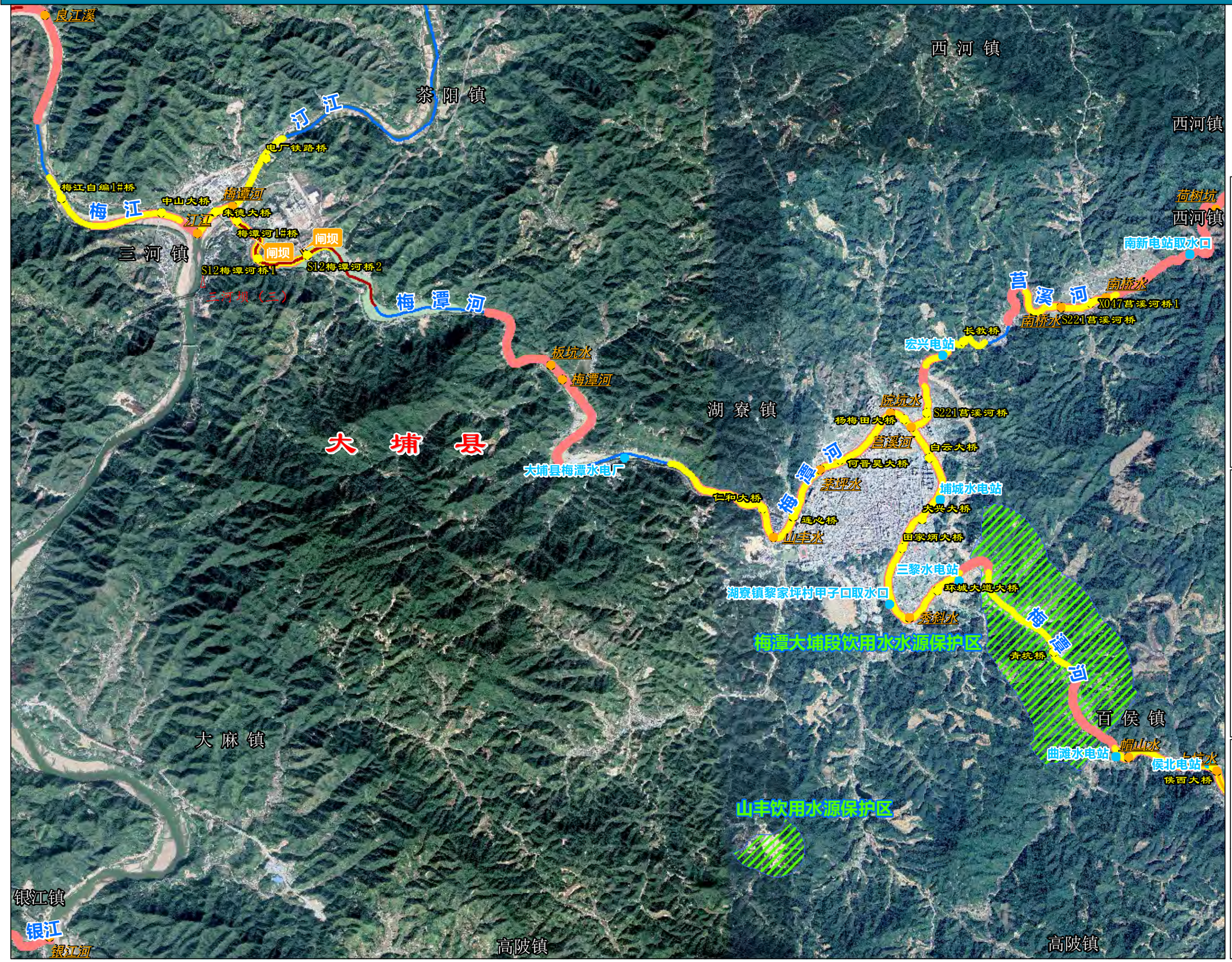

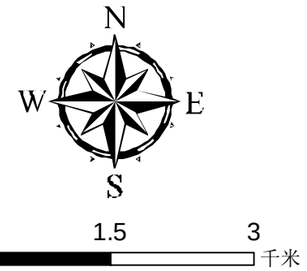

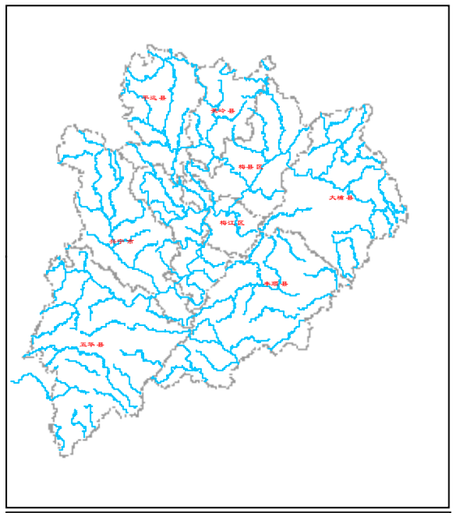

说明：
1、坐标采用2000国家大地坐标系统；
2、影像为2019年谷歌影像；
3、闸、坝等拦河水利工程建筑物上下游各2000m以内河段为禁采区；
4、堤防险段河段及其上下游各2000m以内河段为禁采区；
5、水文站上游1000m及下游3000m以内河段为禁采区；
6、码头、港口作业区等临河建筑物上下游各2000m范围内河段为禁采区；
7、过江渡口上下游各200m以内河段为禁采区；
8、取水口上游1000m及下游2000m以内河段为禁采区；
9、桥梁上游500m，下游根据桥梁级别划定下游3000m或2000m或1000m为禁采区；
10、分汊河段汊口和汇合口上下游各2000m以内的河段为禁采区。

图 例

论证河流	梅州县区边界
取水口	水产保护区范围
饮用水水源地	饮用水源保护区
水闸	闸坝禁采区范围
水文(水位)站	水文站禁采区范围
码头渡口	码头渡口禁采区范围
桥梁	桥梁禁采区范围
汇合点	汇合口禁采区范围

编制单位：广东省水利水电科学研究院　　编制时间：2020年11月

棉洋河影像和禁采区控制线分幅图（1/2）

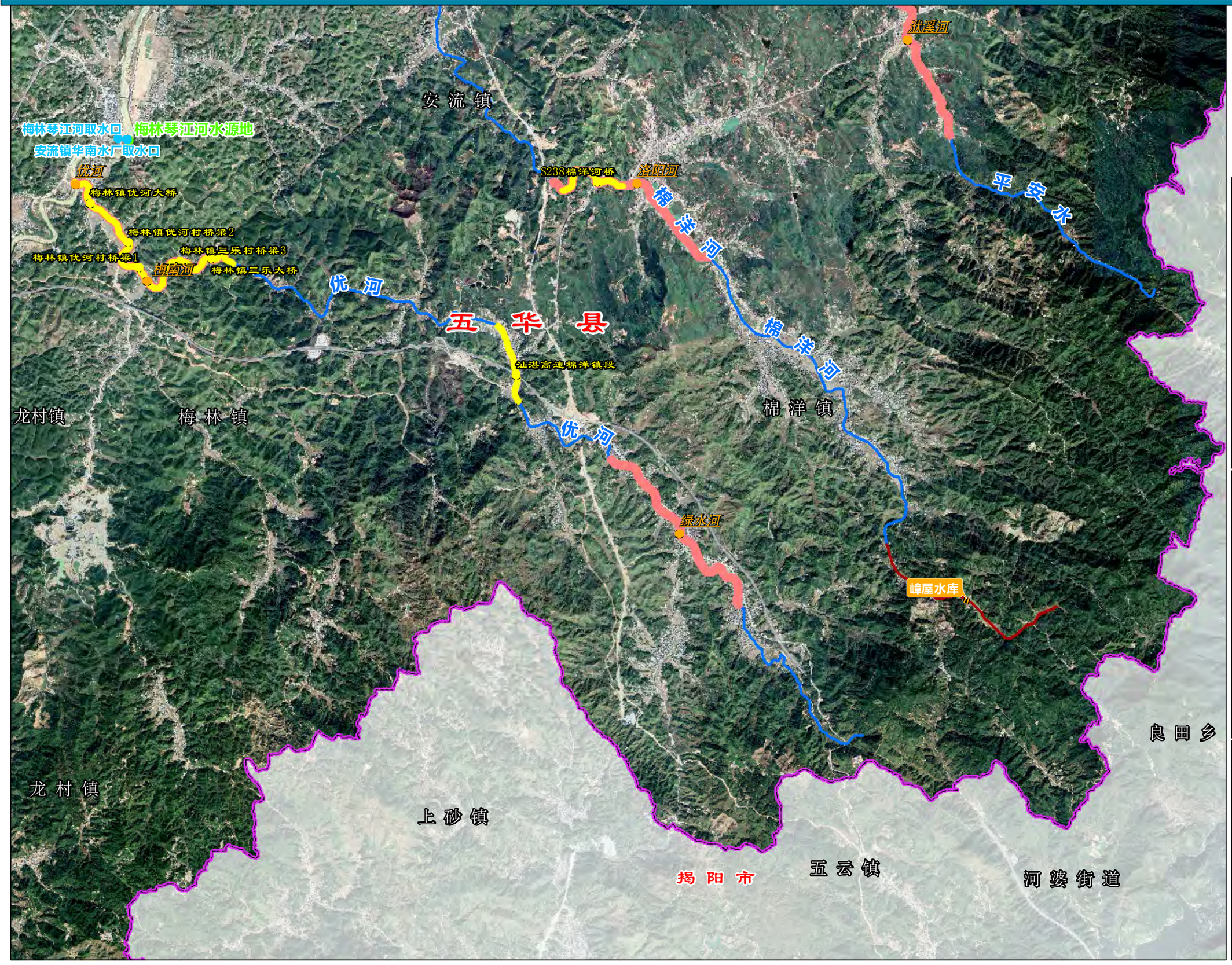

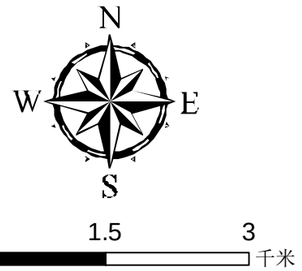

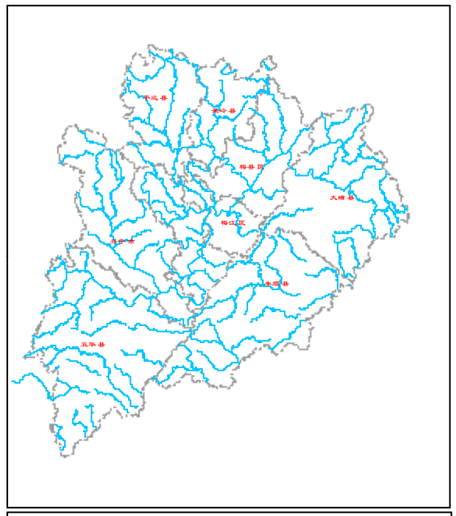

说明：
1、坐标采用2000国家大地坐标系统；
2、影像为2019年谷歌影像；
3、闸、坝等拦河水利工程建筑物上下游各2000m以内河段为禁采区；
4、堤防险段河段及其上下游各2000m以内河段为禁采区；
5、水文站上游1000m及下游3000m以内河段为禁采区；
6、码头、港口作业区等临河建筑物上下游各2000m范围内河段为禁采区；
7、过江渡口上下游各200m以内河段为禁采区；
8、取水口上游1000m及下游2000m以内河段为禁采区；
9、桥梁上游500m，下游根据桥梁级别划定下游3000m或2000m或1000m为禁采区；
10、分汊河段汊口和汇合口上下游各2000m以内的河段为禁采区。

图 例

论证河流	梅州县区边界
取水口	水产保护区范围
饮用水水源地	饮用水源保护区
水闸	闸坝禁采区范围
水文(水位)站	水文站禁采区范围
码头渡口	码头渡口禁采区范围
桥梁	桥梁禁采区范围
汇合点	汇合口禁采区范围

编制单位：广东省水利水电科学研究院　　编制时间：2020年11月

棉洋河影像和禁采区控制线分幅图（2/2）

横陂镇
横陂镇
河东镇
安流镇里江村桥梁2
大都河
安流镇楼江桥
济广高速安流镇楼江、里江村段
安流镇里江村桥梁1
双径水
安流镇大周村桥梁1
安流镇石门桥
安流镇大周村桥梁2
安流镇上布村桥梁
安流镇石门村桥梁1
安流镇大都桥
双华镇
双华镇
双华镇
双华镇
蓝坑水
周江镇周长大桥
周江镇周江大桥
周江镇溪口大桥
黄头水
周江镇黄布村桥梁1
周江镇黄华村桥梁1
周江镇黄华大桥
周江镇黄华村桥梁3
周江镇黄华村桥梁2
周 江 镇
周江河
安流镇樟潭桥
安 流 镇
平安水
五 华 县
利洋水
安流镇蓝田村蓝田桥
安流镇蓝田大桥
安流镇学少村桥梁2
安流镇学少村桥梁1
安流镇青江村桥梁1
安流琴江河水源地
安流镇琴江河取水口
利河水
周江河
安流镇伏溪村桥梁3
半田水
东礼水
福龙水
棉洋河
安流镇伏溪桥
安流镇伏溪村桥梁2
安流镇伏溪村桥梁1
X032棉洋河桥
中兴河
平安水
平安水
中兴河
美田河
棉 洋 镇
尖山
梅 林 镇
洑溪河
棉洋河

0 1.5 3 千米

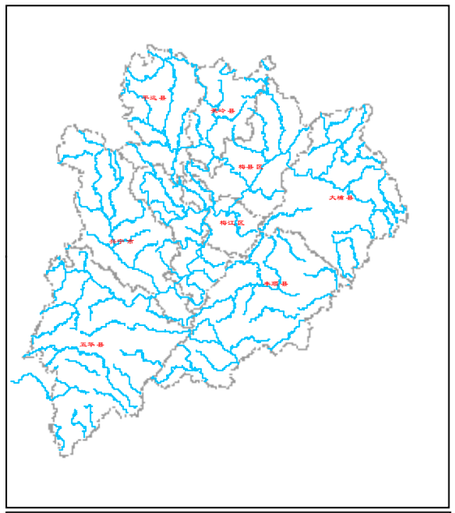

说明：
1、坐标采用2000国家大地坐标系统；
2、影像为2019年谷歌影像；
3、闸、坝等拦河水利工程建筑物上下游各2000m以内河段为禁采区；
4、堤防险段河段及其上下游各2000m以内河段为禁采区；
5、水文站上游1000m及下游3000m以内河段为禁采区；
6、码头、港口作业区等临河建筑物上下游各2000m范围内河段为禁采区；
7、过江渡口上下游各200m以内河段为禁采区；
8、取水口上游1000m及下游2000m以内河段为禁采区；
9、桥梁上游500m，下游根据桥梁级别划定下游3000m或2000m或1000m为禁采区；
10、分汉河段汉口和汇合口上下游各2000m以内的河段为禁采区。

图 例

论证河流	梅州县区边界
取水口	水产保护区范围
饮用水水源地	饮用水源保护区
水闸	闸坝禁采区范围
水文(水位)站	水文站禁采区范围
码头渡口	码头渡口禁采区范围
桥梁	桥梁禁采区范围
汇合点	汇合口禁采区范围

编制单位：广东省水利水电科学研究院　　编制时间：2020年11月

民主河影像和禁采区控制线分幅图（1/1）

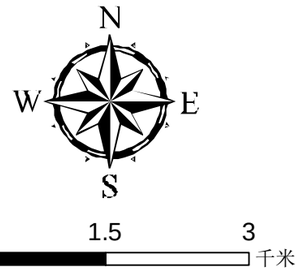

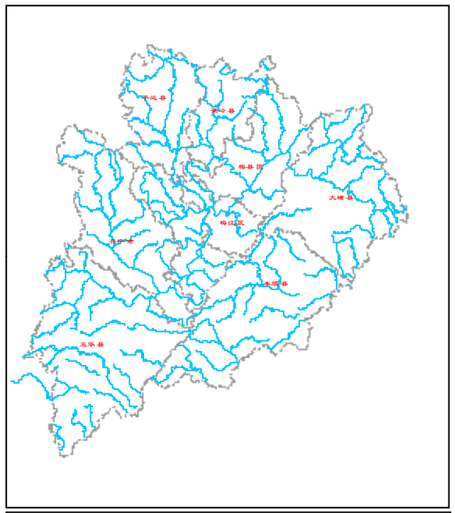

说明：
1、坐标采用2000国家大地坐标系统；
2、影像为2019年谷歌影像；
3、闸、坝等拦河水利工程建筑物上下游各2000m以内河段为禁采区；
4、堤防险段河段及其上下游各2000m以内河段为禁采区；
5、水文站上游1000m及下游3000m以内河段为禁采区；
6、码头、港口作业区等临河建筑物上下游各2000m范围内河段为禁采区；
7、过江渡口上下游各200m以内河段为禁采区；
8、取水口上游1000m及下游2000m以内河段为禁采区；
9、桥梁上游500m，下游根据桥梁级别划定下游3000m或2000m或1000m为禁采区；
10、分汊河段汊口和汇合口上下游各2000m以内的河段为禁采区。

图 例

论证河流	梅州县区边界
取水口	水产保护区范围
饮用水水源地	饮用水源保护区
水闸	闸坝禁采区范围
水文(水位)站	水文站禁采区范围
码头渡口	码头渡口禁采区范围
桥梁	桥梁禁采区范围
汇合点	汇合口禁采区范围

编制单位：广东省水利水电科学研究院　　编制时间：2020年11月

南磜水影像和禁采区控制线分幅图（1/1）

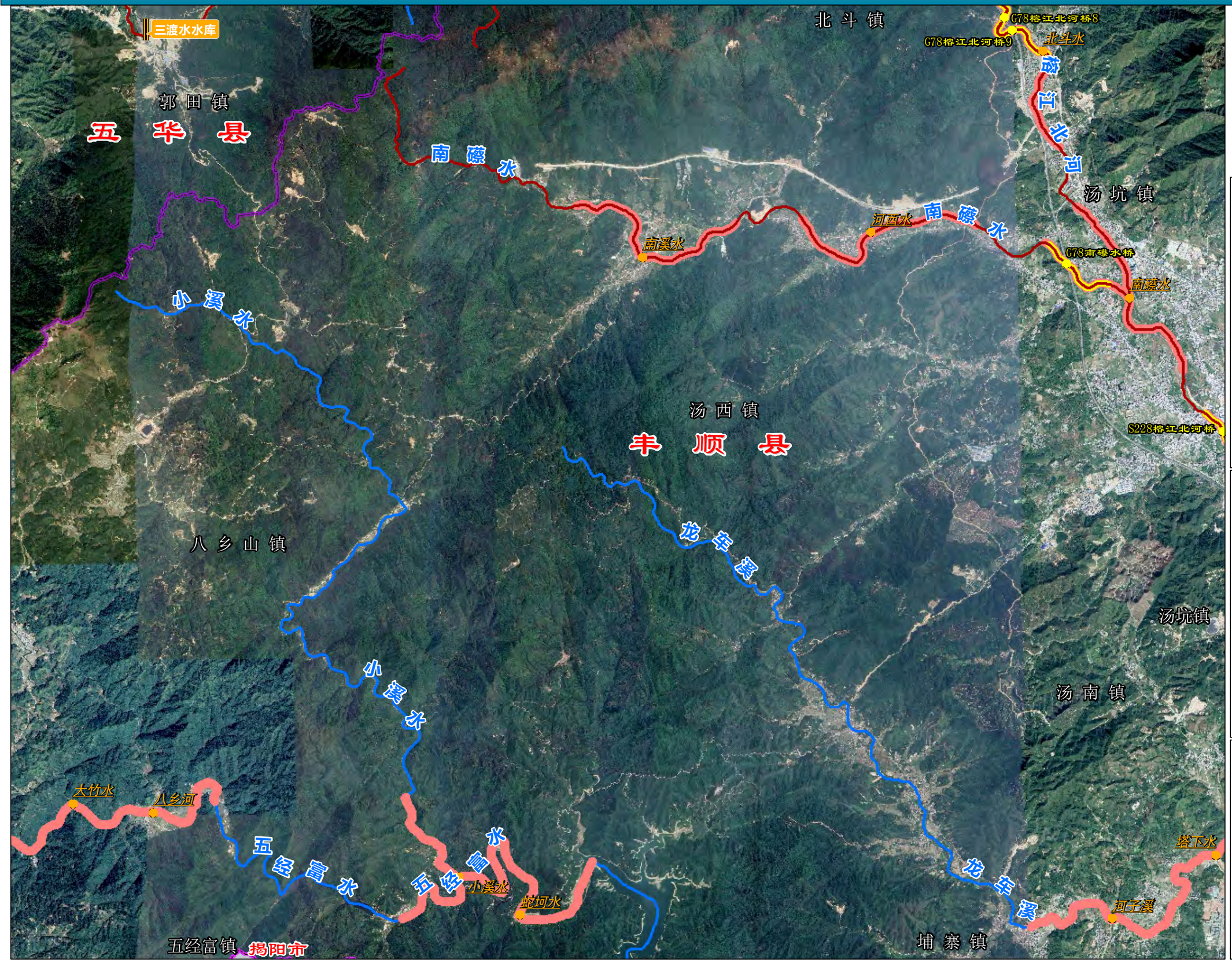

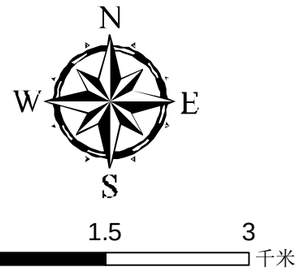

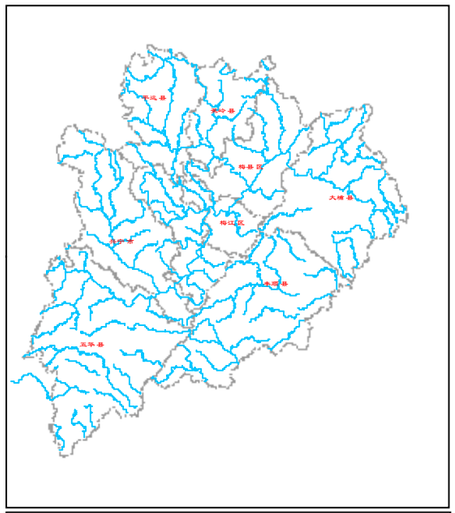

说明：
1、坐标采用2000国家大地坐标系统；
2、影像为2019年谷歌影像；
3、闸、坝等拦河水利工程建筑物上下游各2000m以内河段为禁采区；
4、堤防险段河段及其上下游各2000m以内河段为禁采区；
5、水文站上游1000m及下游3000m以内河段为禁采区；
6、码头、港口作业区等临河建筑物上下游各2000m范围内河段为禁采区；
7、过江渡口上下游各200m以内河段为禁采区；
8、取水口上游1000m及下游2000m以内河段为禁采区；
9、桥梁上游500m，下游根据桥梁级别划定下游3000m或2000m或1000m为禁采区；
10、分汊河段汊口和汇合口上下游各2000m以内的河段为禁采区。

图 例

论证河流	梅州县区边界
取水口	水产保护区范围
饮用水水源地	饮用水源保护区
水闸	闸坝禁采区范围
水文(水位)站	水文站禁采区范围
码头渡口	码头渡口禁采区范围
桥梁	桥梁禁采区范围
汇合点	汇合口禁采区范围

编制单位：广东省水利水电科学研究院　　编制时间：2020年11月

南礤水影像和禁采区控制线分幅图（1/1）

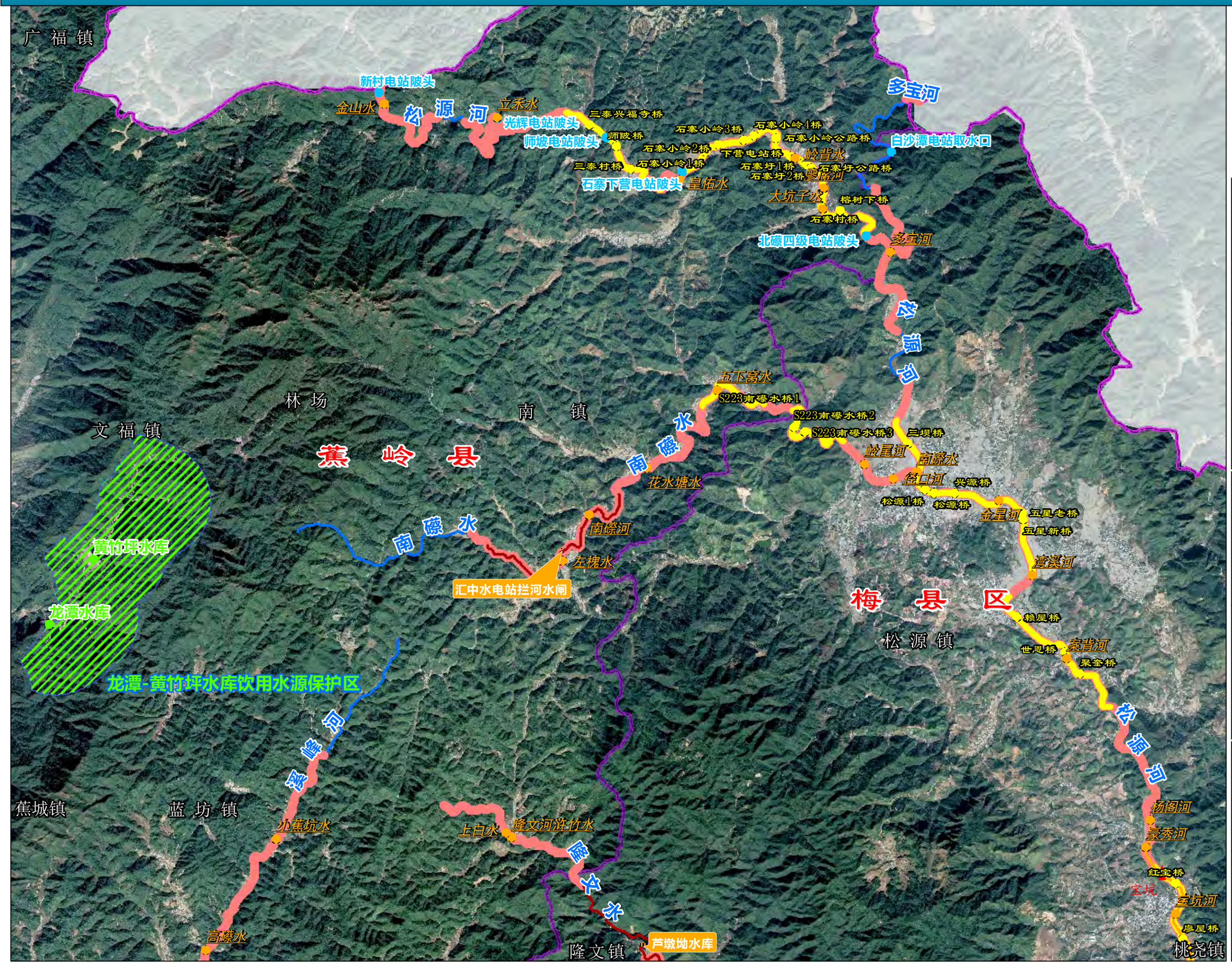

说明：
1、坐标采用2000国家大地坐标系统；
2、影像为2019年谷歌影像；
3、闸、坝等拦河水利工程建筑物上下游各2000m以内河段为禁采区；
4、堤防险段河段及其上下游各2000m以内河段为禁采区；
5、水文站上游1000m及下游3000m以内河段为禁采区；
6、码头、港口作业区等临河建筑物上下游各2000m范围内河段为禁采区；
7、过江渡口上下游各200m以内河段为禁采区；
8、取水口上游1000m及下游2000m以内河段为禁采区；
9、桥梁上游500m，下游根据桥梁级别划定下游3000m或2000m或1000m为禁采区；
10、分汉河段汊口和汇合口上下游各2000m以内的河段为禁采区。

图　例

论证河流	梅州县区边界
取水口	水产保护区范围
饮用水水源地	饮用水源保护区
水闸	闸坝禁采区范围
水文(水位)站	水文站禁采区范围
码头渡口	码头渡口禁采区范围
桥梁	桥梁禁采区范围
汇合点	汇合口禁采区范围

编制单位：广东省水利水电科学研究院　　编制时间：2020年11月

南口水影像和禁采区控制线分幅图（1/1）

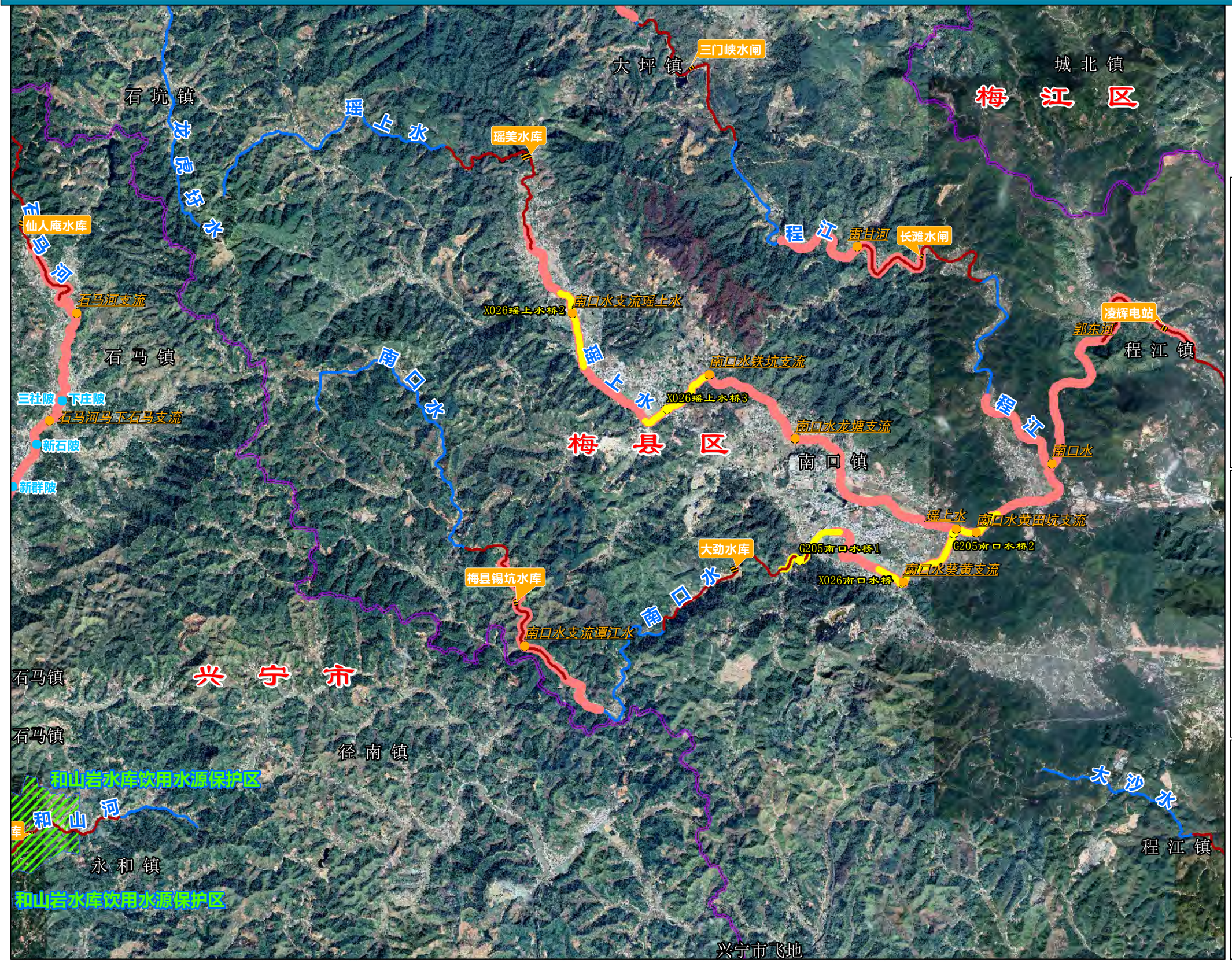

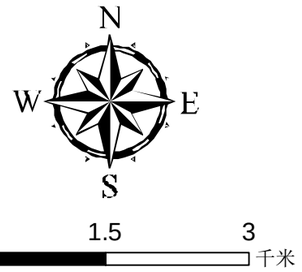

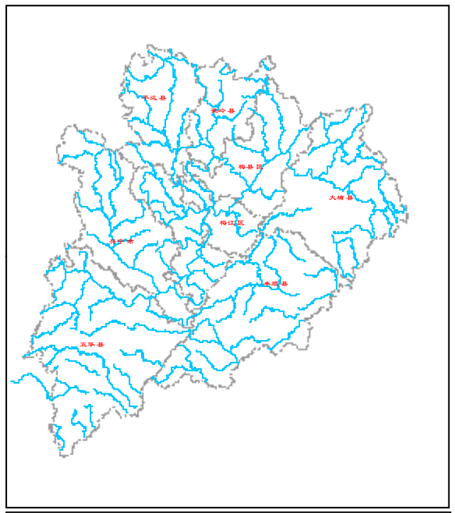

说明：
1、坐标采用2000国家大地坐标系统；
2、影像为2019年谷歌影像；
3、闸、坝等拦河水利工程建筑物上下游各2000m以内河段为禁采区；
4、堤防险段河段及其上下游各2000m以内河段为禁采区；
5、水文站上游1000m及下游3000m以内河段为禁采区；
6、码头、港口作业区等临河建筑物上下游各2000m范围内河段为禁采区；
7、过江渡口上下游各200m以内河段为禁采区；
8、取水口上游1000m及下游2000m以内河段为禁采区；
9、桥梁上游500m，下游根据桥梁级别划定下游3000m或2000m或1000m为禁采区；
10、分汊河段汊口和汇合口上下游各2000m以内的河段为禁采区。

图 例

论证河流	梅州县区边界
取水口	水产保护区范围
饮用水水源地	饮用水源保护区
水闸	闸坝禁采区范围
水文(水位)站	水文站禁采区范围
码头渡口	码头渡口禁采区范围
桥梁	桥梁禁采区范围
汇合点	汇合口禁采区范围

编制单位：广东省水利水电科学研究院　　编制时间：2020年11月

南洋河影像和禁采区控制线分幅图（1/1）

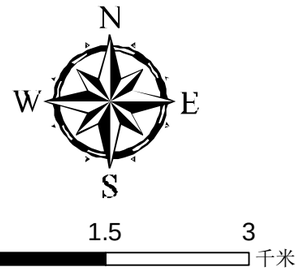

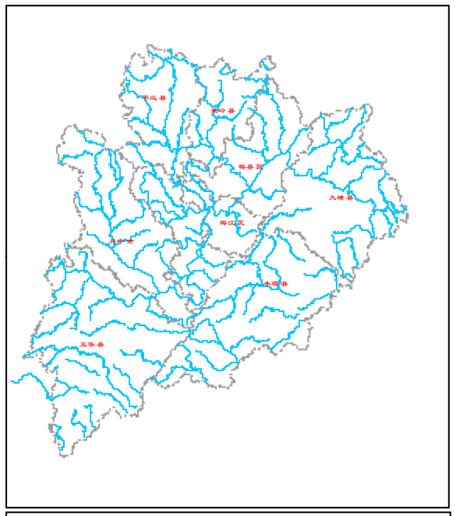

说明：
1、坐标采用2000国家大地坐标系统；
2、影像为2019年谷歌影像；
3、闸、坝等拦河水利工程建筑物上下游各2000m以内河段为禁采区；
4、堤防险段河段及其上下游各2000m以内河段为禁采区；
5、水文站上游1000m及下游3000m以内河段为禁采区；
6、码头、港口作业区等临河建筑物上下游各2000m范围内河段为禁采区；
7、过江渡口上下游各200m以内河段为禁采区；
8、取水口上游1000m及下游2000m以内河段为禁采区；
9、桥梁上游500m，下游根据桥梁级别划定下游3000m或2000m或1000m为禁采区；
10、分汊河段汊口和汇合口上下游各2000m以内的河段为禁采区。

图 例

论证河流	梅州县区边界
取水口	水产保护区范围
饮用水水源地	饮用水源保护区
水闸	闸坝禁采区范围
水文(水位)站	水文站禁采区范围
码头渡口	码头渡口禁采区范围
桥梁	桥梁禁采区范围
汇合点	汇合口禁采区范围

编制单位：广东省水利水电科学研究院　　编制时间：2020年11月

宁江影像和禁采区控制线分幅图（1/5）

大信河
罗浮水
高坑水库
罗浮镇
罗浮河岩前浮北支流
罗浮河浮北支流
S226罗浮水桥
罗浮河浮西塘社支流
X948罗浮水桥3
罗浮河徐田澄联浮中浮南支流
宁江
蕉陂水
平远县
石正镇
黄槐河支流
黄槐镇
班基坪水库
班基坪水库
兴宁市
溪联河
棚板桥
坪田水库
黄槐河黄陂河
蕉陂水
罗岗镇
新田镇
河源市
宁江
罗岗河
黄陂镇
澄清河
温公水库
温公水库
上翁陂水闸
龙潭水闸
黄槐河支流
S225黄槐河桥1
双下河(黄槐河)
S225黄槐河桥2
黄陂河
五坑水河
迴龙镇

N
W E
S

0 1.5 3 千米

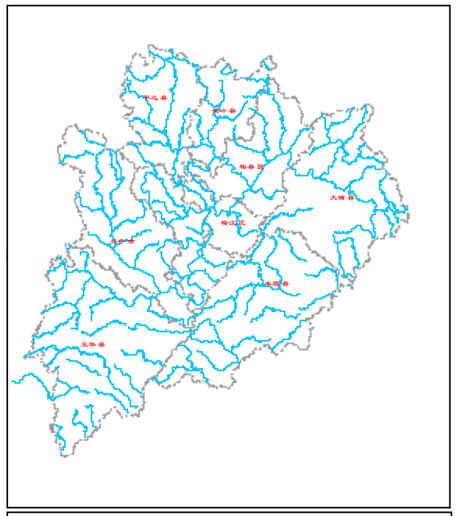

说明：
1、坐标采用2000国家大地坐标系统；
2、影像为2019年谷歌影像；
3、闸、坝等拦河水利工程建筑物上下游各2000m以内河段为禁采区；
4、堤防险段河段及其上下游各2000m以内河段为禁采区；
5、水文站上游1000m及下游3000m以内河段为禁采区；
6、码头、港口作业区等临河建筑物上下游各2000m范围内河段为禁采区；
7、过江渡口上下游各200m以内河段为禁采区；
8、取水口上游1000m及下游2000m以内河段为禁采区；
9、桥梁上游500m，下游根据桥梁级别划定下游3000m或2000m或1000m为禁采区；
10、分汊河段汊口和汇合口上下游各2000m以内的河段为禁采区。

图 例

论证河流	梅州县区边界
取水口	水产保护区范围
饮用水水源地	饮用水源保护区
水闸	闸坝禁采区范围
水文(水位)站	水文站禁采区范围
码头渡口	码头渡口禁采区范围
桥梁	桥梁禁采区范围
汇合点	汇合口禁采区范围

编制单位：广东省水利水电科学研究院　　编制时间：2020年11月

宁江影像和禁采区控制线分幅图（2/5）

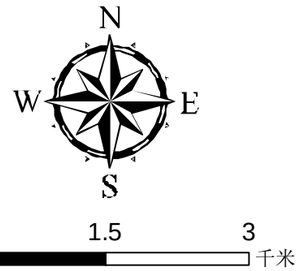

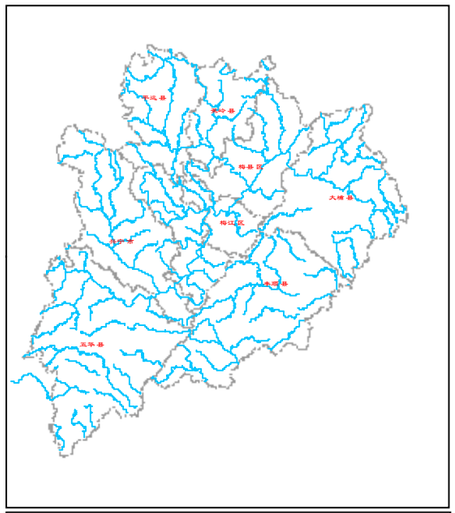

说明：
1、坐标采用2000国家大地坐标系统；
2、影像为2019年谷歌影像；
3、闸、坝等拦河水利工程建筑物上下游各2000m以内河段为禁采区；
4、堤防险段河段及其上下游各2000m以内河段为禁采区；
5、水文站上游1000m及下游3000m以内河段为禁采区；
6、码头、港口作业区等临河建筑物上下游各2000m范围内河段为禁采区；
7、过江渡口上下游各200m以内河段为禁采区；
8、取水口上游1000m及下游2000m以内河段为禁采区；
9、桥梁上游500m，下游根据桥梁级别划定下游3000m或2000m或1000m为禁采区；
10、分汊河段汊口和汇合口上下游各2000m以内的河段为禁采区。

图 例

论证河流	梅州县区边界
取水口	水产保护区范围
饮用水水源地	饮用水源保护区
水闸	闸坝禁采区范围
水文(水位)站	水文站禁采区范围
码头渡口	码头渡口禁采区范围
桥梁	桥梁禁采区范围
汇合点	汇合口禁采区范围

编制单位：广东省水利水电科学研究院　　编制时间：2020年11月

宁江影像和禁采区控制线分幅图（3/5）

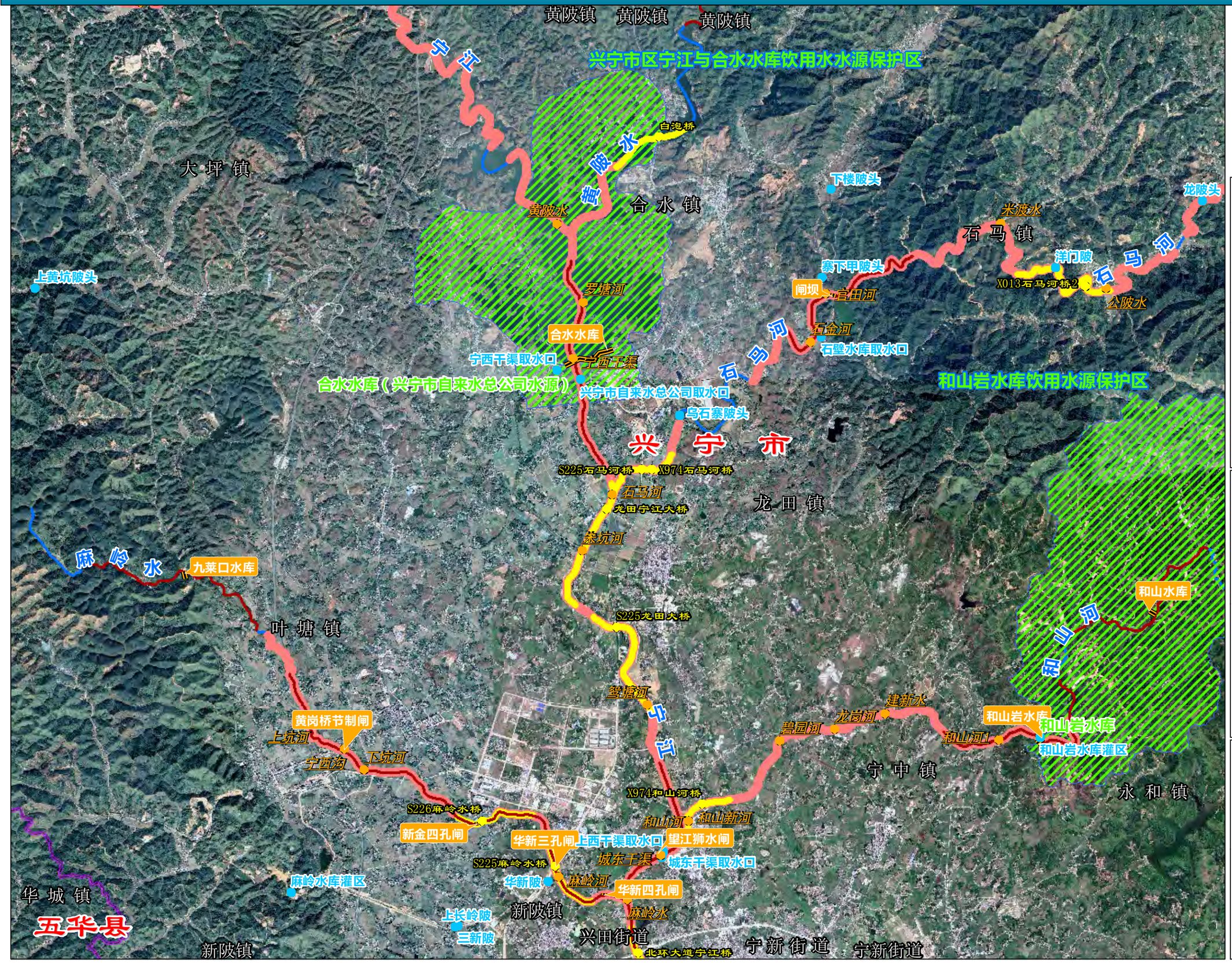

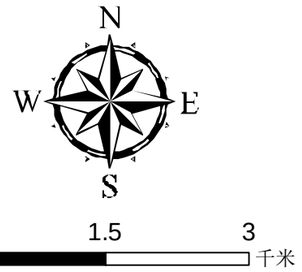

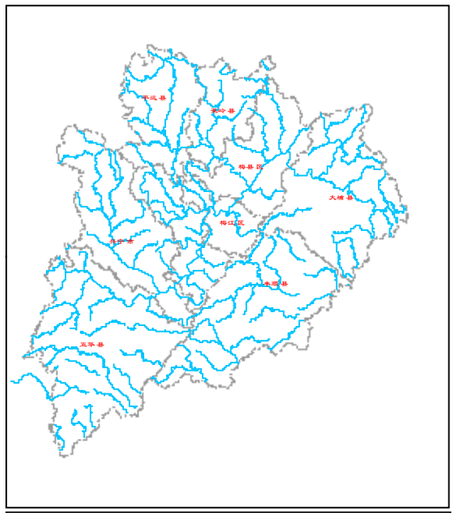

说明：
1、坐标采用2000国家大地坐标系统；
2、影像为2019年谷歌影像；
3、闸、坝等拦河水利工程建筑物上下游各2000m以内河段为禁采区；
4、堤防险段河段及其上下游各2000m以内河段为禁采区；
5、水文站上游1000m及下游3000m以内河段为禁采区；
6、码头、港口作业区等临河建筑物上下游各2000m范围内河段为禁采区；
7、过江渡口上下游各200m以内河段为禁采区；
8、取水口上游1000m及下游2000m以内河段为禁采区；
9、桥梁上游500m，下游根据桥梁级别划定下游3000m或2000m或1000m为禁采区；
10、分汊河段汊口和汇合口上下游各2000m以内的河段为禁采区。

图 例

论证河流	梅州县区边界
取水口	水产保护区范围
饮用水水源地	饮用水源保护区
水闸	闸坝禁采区范围
水文(水位)站	水文站禁采区范围
码头渡口	码头渡口禁采区范围
桥梁	桥梁禁采区范围
汇合点	汇合口禁采区范围

编制单位：广东省水利水电科学研究院　　编制时间：2020年11月

宁江影像和禁采区控制线分幅图（4/5）

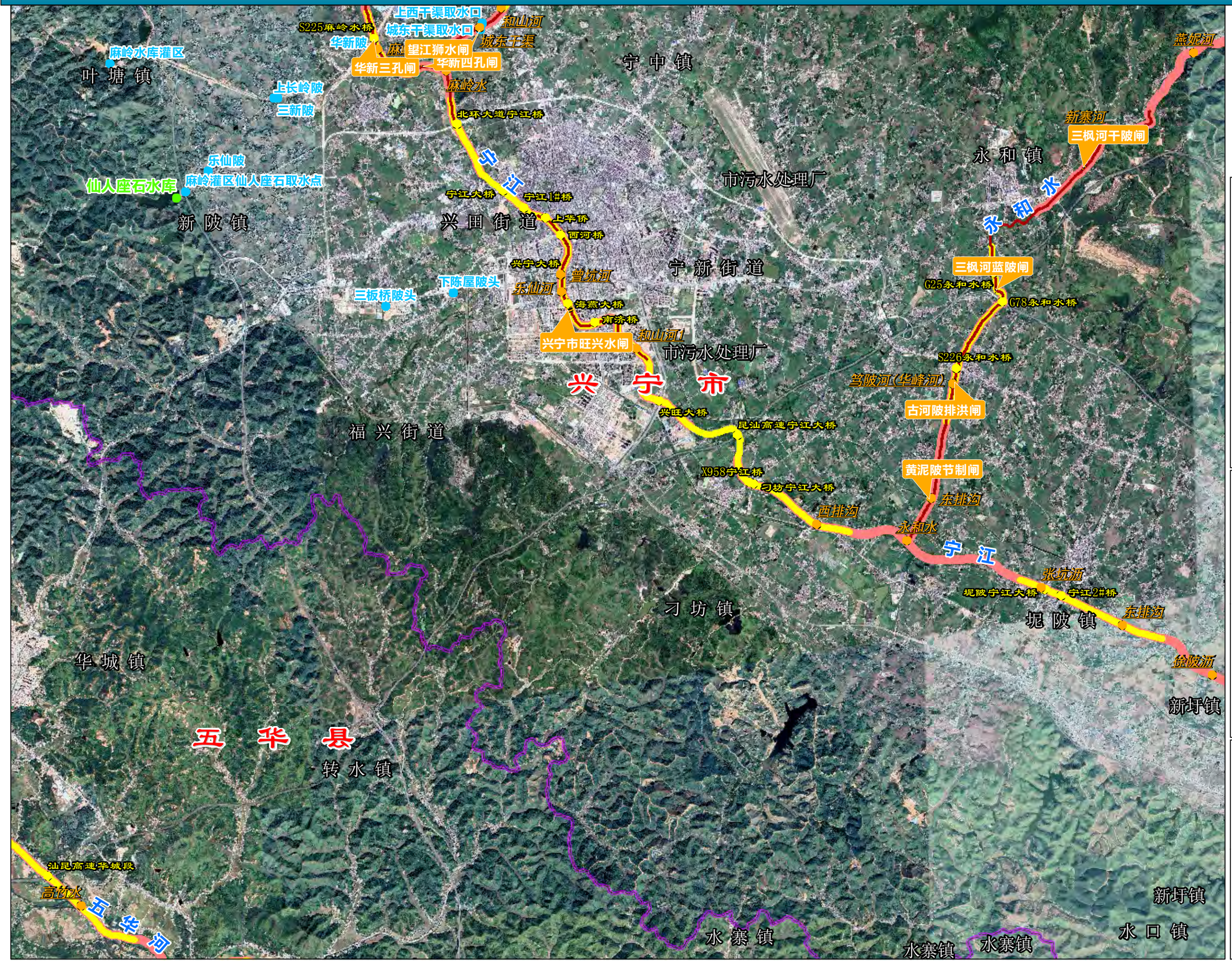

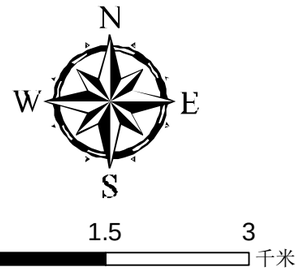

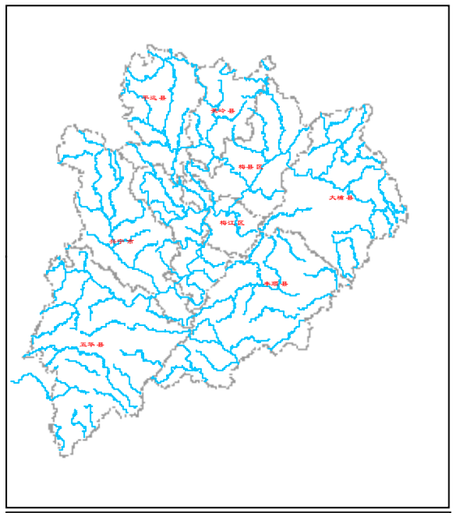

说明：
1、坐标采用2000国家大地坐标系统；
2、影像为2019年谷歌影像；
3、闸、坝等拦河水利工程建筑物上下游各2000m以内河段为禁采区；
4、堤防险段河段及其上下游各2000m以内河段为禁采区；
5、水文站上游1000m及下游3000m以内河段为禁采区；
6、码头、港口作业区等临河建筑物上下游各2000m范围内河段为禁采区；
7、过江渡口上下游各200m以内河段为禁采区；
8、取水口上游1000m及下游2000m以内河段为禁采区；
9、桥梁上游500m，下游根据桥梁级别划定下游3000m或2000m或1000m为禁采区；
10、分汊河段汊口和汇合口上下游各2000m以内的河段为禁采区。

图 例

论证河流	梅州县区边界
取水口	水产保护区范围
饮用水水源地	饮用水源保护区
水闸	闸坝禁采区范围
水文(水位)站	水文站禁采区范围
码头渡口	码头渡口禁采区范围
桥梁	桥梁禁采区范围
汇合点	汇合口禁采区范围

编制单位：广东省水利水电科学研究院　　编制时间：2020年11月

宁江影像和禁采区控制线分幅图（5/5）

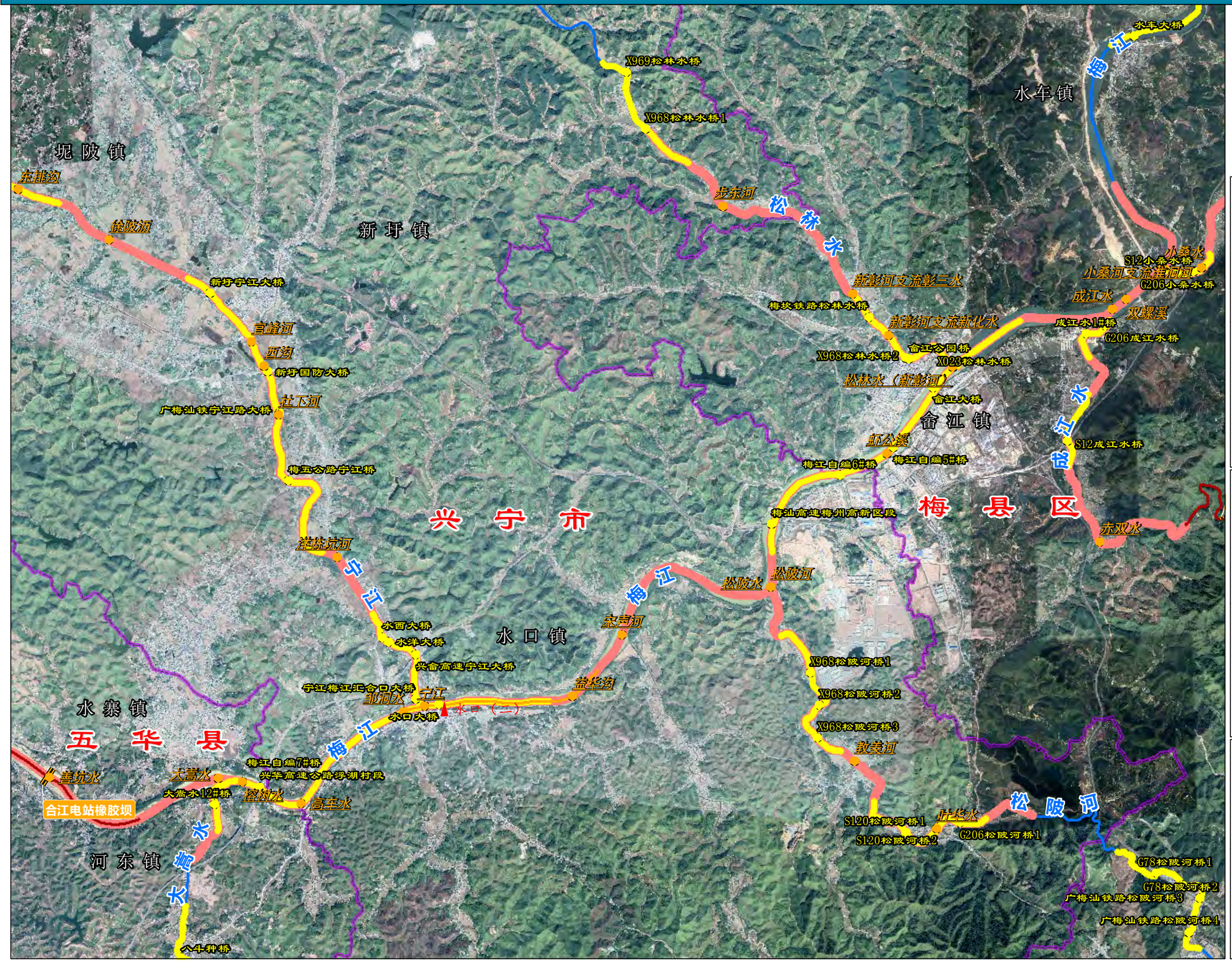

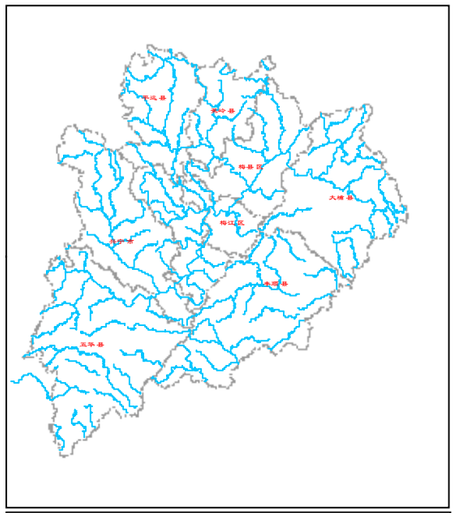

说明：
1、坐标采用2000国家大地坐标系统；
2、影像为2019年谷歌影像；
3、闸、坝等拦河水利工程建筑物上下游各2000m以内河段为禁采区；
4、堤防险段河段及其上下游各2000m以内河段为禁采区；
5、水文站上游1000m及下游3000m以内河段为禁采区；
6、码头、港口作业区等临河建筑物上下游各2000m范围内河段为禁采区；
7、过江渡口上下游各200m以内河段为禁采区；
8、取水口上游1000m及下游2000m以内河段为禁采区；
9、桥梁上游500m，下游根据桥梁级别划定下游3000m或2000m或1000m为禁采区；
10、分汊河段汊口和汇合口上下游各2000m以内的河段为禁采区。

图 例

论证河流	梅州县区边界
取水口	水产保护区范围
饮用水水源地	饮用水源保护区
水闸	闸坝禁采区范围
水文(水位)站	水文站禁采区范围
码头渡口	码头渡口禁采区范围
桥梁	桥梁禁采区范围
汇合点	汇合口禁采区范围

编制单位：广东省水利水电科学研究院　　编制时间：2020年11月

潘田河影像和禁采区控制线分幅图（1/2）

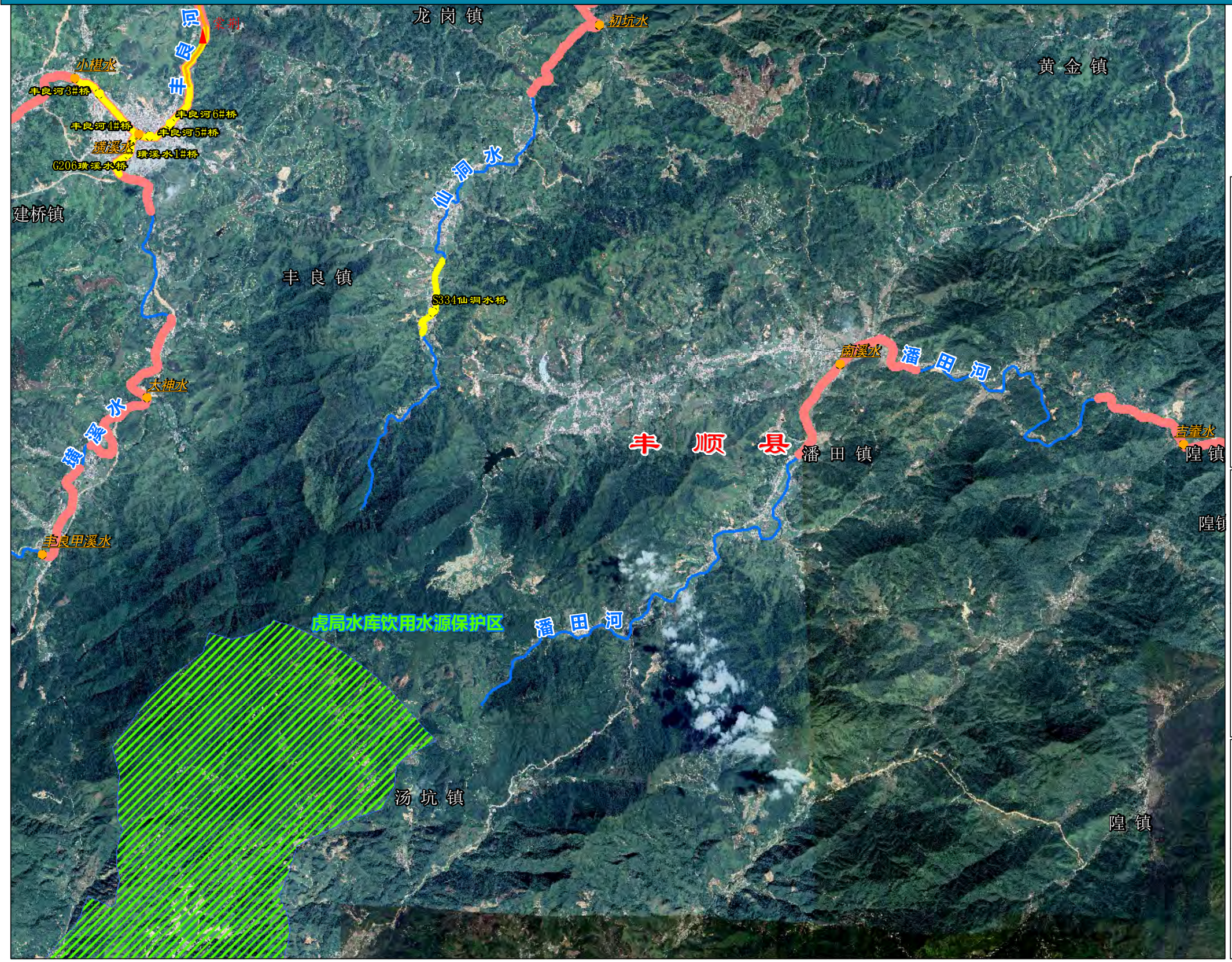

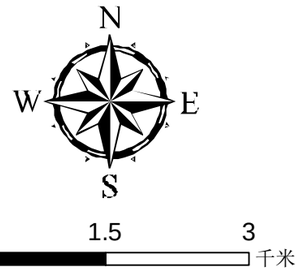

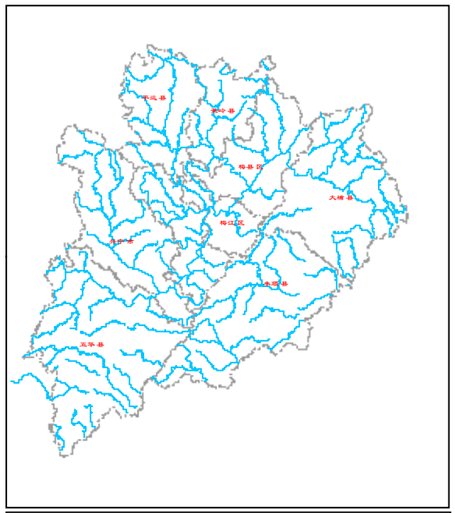

说明：
1、坐标采用2000国家大地坐标系统；
2、影像为2019年谷歌影像；
3、闸、坝等拦河水利工程建筑物上下游各2000m以内河段为禁采区；
4、堤防险段河段及其上下游各2000m以内河段为禁采区；
5、水文站上游1000m及下游3000m以内河段为禁采区；
6、码头、港口作业区等临河建筑物上下游各2000m范围内河段为禁采区；
7、过江渡口上下游各200m以内河段为禁采区；
8、取水口上游1000m及下游2000m以内河段为禁采区；
9、桥梁上游500m，下游根据桥梁级别划定下游3000m或2000m或1000m为禁采区；
10、分汊河段汊口和汇合口上下游各2000m以内的河段为禁采区。

图 例

论证河流	梅州县区边界
取水口	水产保护区范围
饮用水水源地	饮用水源保护区
水闸	闸坝禁采区范围
水文(水位)站	水文站禁采区范围
码头渡口	码头渡口禁采区范围
桥梁	桥梁禁采区范围
汇合点	汇合口禁采区范围

编制单位：广东省水利水电科学研究院　　编制时间：2020年11月

潘田河影像和禁采区控制线分幅图（2/2）

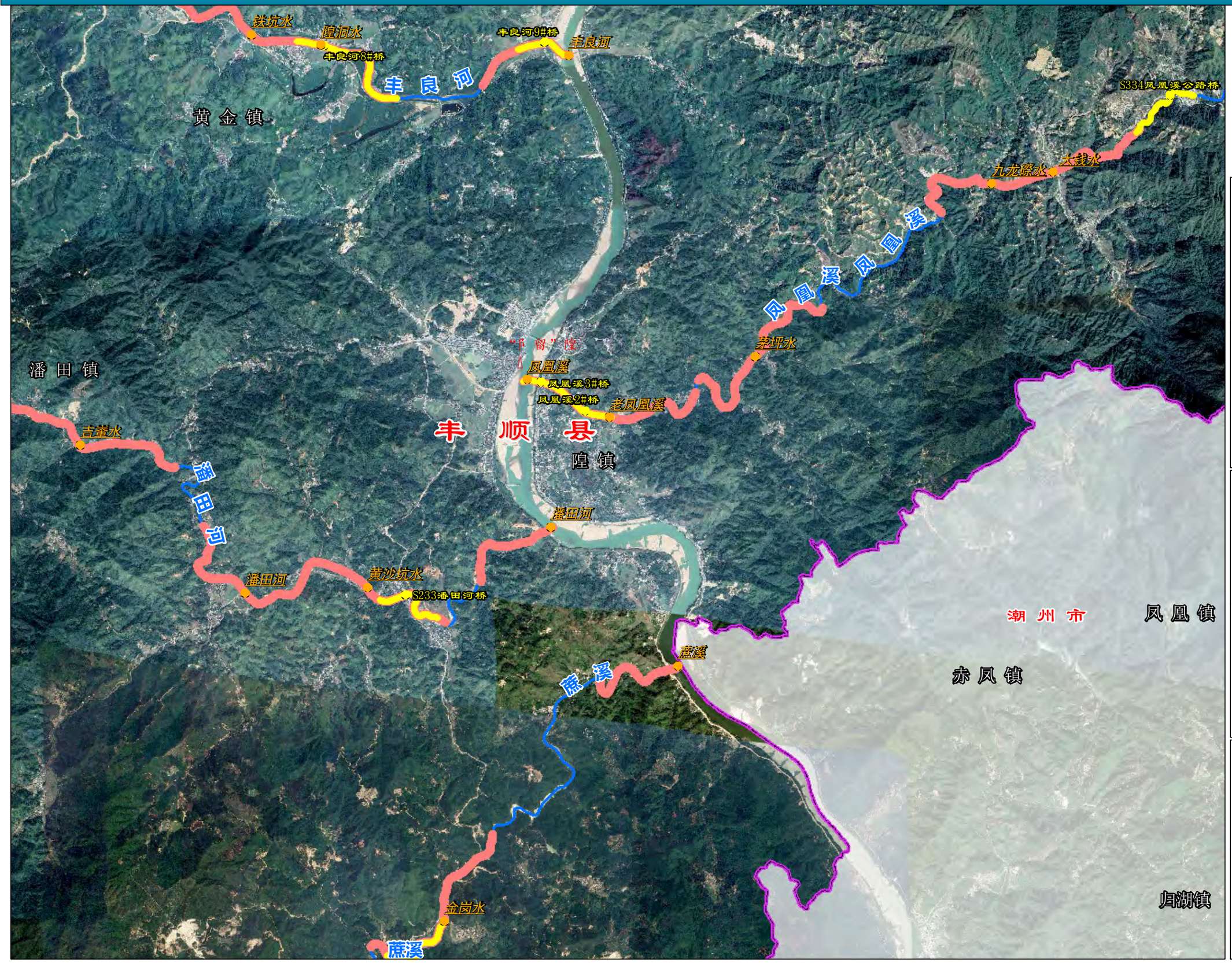

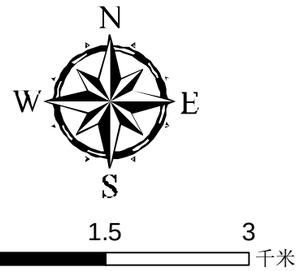

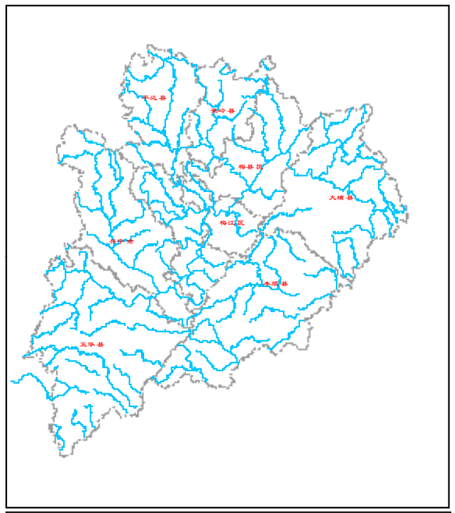

说明：
1、坐标采用2000国家大地坐标系统；
2、影像为2019年谷歌影像；
3、闸、坝等拦河水利工程建筑物上下游各2000m以内河段为禁采区；
4、堤防险段河段及其上下游各2000m以内河段为禁采区；
5、水文站上游1000m及下游3000m以内河段为禁采区；
6、码头、港口作业区等临河建筑物上下游各2000m范围内河段为禁采区；
7、过江渡口上下游各200m以内河段为禁采区；
8、取水口上游1000m及下游2000m以内河段为禁采区；
9、桥梁上游500m，下游根据桥梁级别划定下游3000m或2000m或1000m为禁采区；
10、分汉河段汊口和汇合口上下游各2000m以内的河段为禁采区。

图 例

论证河流	梅州县区边界
取水口	水产保护区范围
饮用水水源地	饮用水源保护区
水闸	闸坝禁采区范围
水文(水位)站	水文站禁采区范围
码头渡口	码头渡口禁采区范围
桥梁	桥梁禁采区范围
汇合点	汇合口禁采区范围

编制单位：广东省水利水电科学研究院　　编制时间：2020年11月

平安水影像和禁采区控制线分幅图（1/1）

双华镇矮畲村桥梁2
双华镇矮畲桥
大陂河
双华镇富美村桥梁2
双华镇双华桥
大都河
双华镇矮畲村桥梁1
双华镇富美村桥梁1
安流镇樟潭桥
平安水
安流镇学少村桥梁2
安流镇蓝田村蓝田桥
安流镇蓝田大桥
安流镇学少村桥梁1
安流琴江河水源地
安流镇青江村桥梁1
安流镇琴江河取水口
琴江河
安流镇伏溪村桥梁3
半田水
东礼水
棉洋河
安流镇伏溪桥
安流镇伏溪村桥梁2
安流镇伏溪村桥梁1
X032棉洋河桥
双华镇
安流镇
平安水
美田河
八乡山镇
丰顺县
五华县
淋溪河
棉洋镇
棉洋河
梅林镇
S238棉洋河桥
洛阳河
平安水
良田乡
揭阳市
优河
棉洋河
汕港高速棉洋镇段
优河

N
W E
S

0 1.5 3 千米

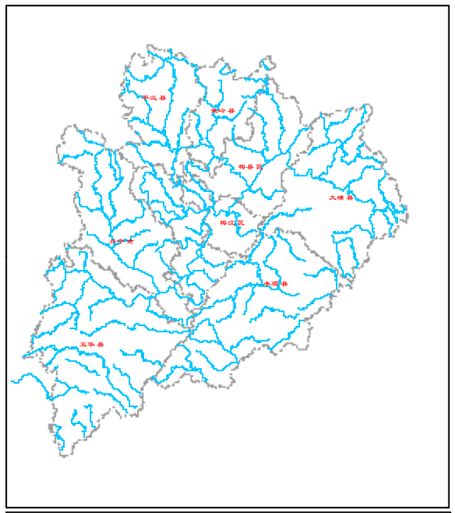

说明：
1、坐标采用2000国家大地坐标系统；
2、影像为2019年谷歌影像；
3、闸、坝等拦河水利工程建筑物上下游各2000m以内河段为禁采区；
4、堤防险段河段及其上下游各2000m以内河段为禁采区；
5、水文站上游1000m及下游3000m以内河段为禁采区；
6、码头、港口作业区等临河建筑物上下游各2000m范围内河段为禁采区；
7、过江渡口上下游各200m以内河段为禁采区；
8、取水口上游1000m及下游2000m以内河段为禁采区；
9、桥梁上游500m，下游根据桥梁级别划定下游3000m或2000m或1000m为禁采区；
10、分汊河段汊口和汇合口上下游各2000m以内的河段为禁采区。

图 例

论证河流	梅州县区边界
取水口	水产保护区范围
饮用水水源地	饮用水源保护区
水闸	闸坝禁采区范围
水文(水位)站	水文站禁采区范围
码头渡口	码头渡口禁采区范围
桥梁	桥梁禁采区范围
汇合点	汇合口禁采区范围

编制单位：广东省水利水电科学研究院
编制时间：2020年11月

平原水影像和禁采区控制线分幅图（1/1）

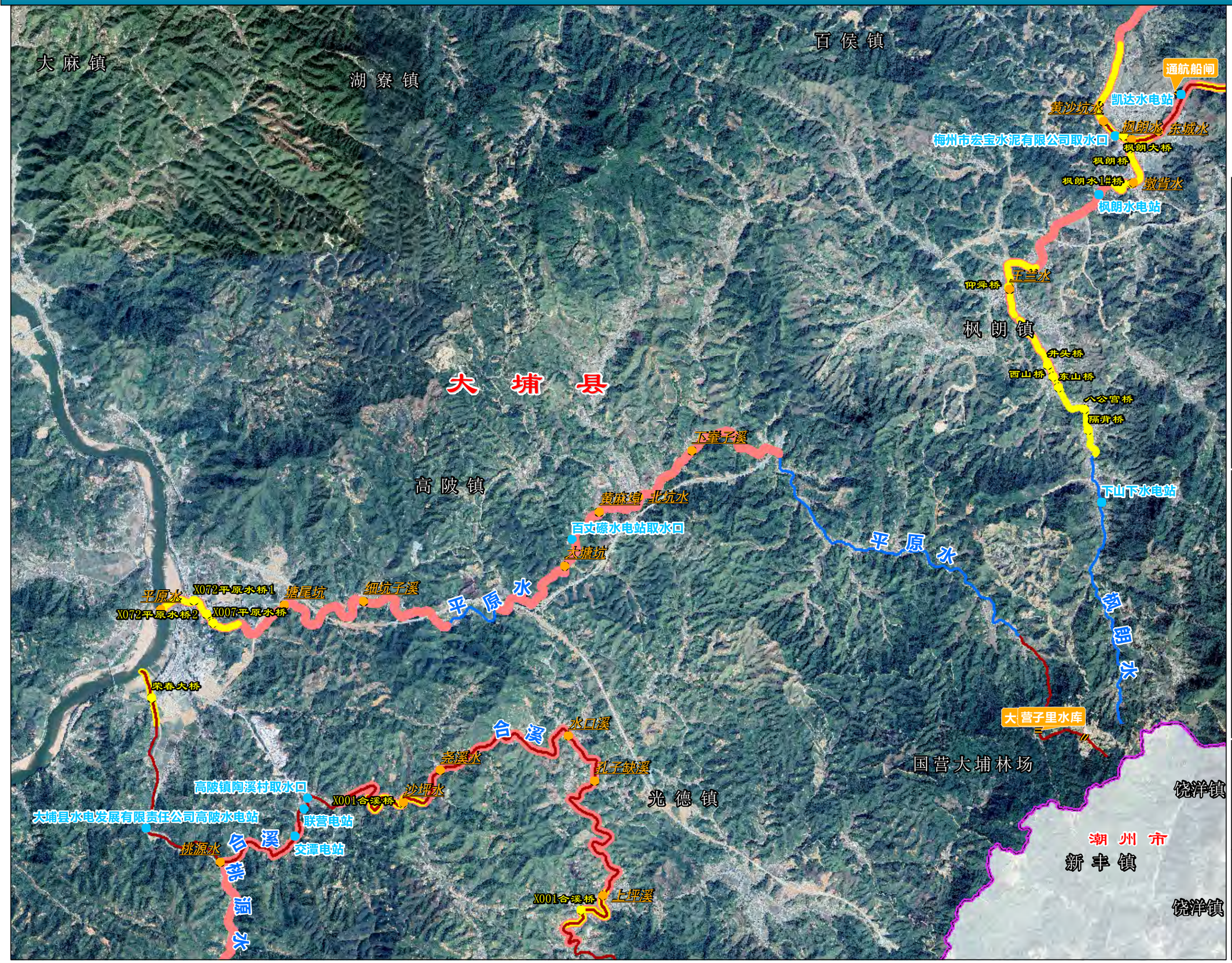

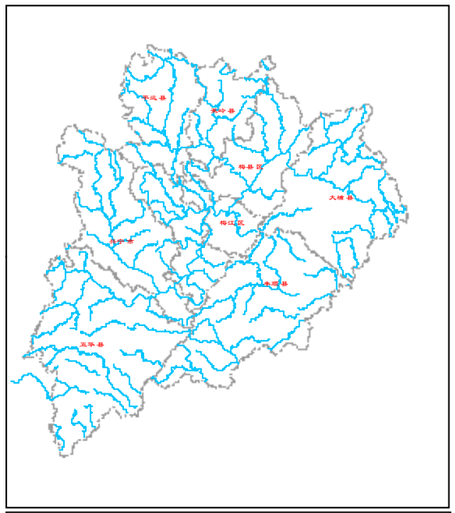

说明：
1、坐标采用2000国家大地坐标系统；
2、影像为2019年谷歌影像；
3、闸、坝等拦河水利工程建筑物上下游各2000m以内河段为禁采区；
4、堤防险段河段及其上下游各2000m以内河段为禁采区；
5、水文站上游1000m及下游3000m以内河段为禁采区；
6、码头、港口作业区等临河建筑物上下游各2000m范围内河段为禁采区；
7、过江渡口上下游各200m以内河段为禁采区；
8、取水口上游1000m及下游2000m以内河段为禁采区；
9、桥梁上游500m，下游根据桥梁级别划定下游3000m或2000m或1000m为禁采区；
10、分汊河段汊口和汇合口上下游各2000m以内的河段为禁采区。

图 例

论证河流	梅州县区边界
取水口	水产保护区范围
饮用水水源地	饮用水源保护区
水闸	闸坝禁采区范围
水文(水位)站	水文站禁采区范围
码头渡口	码头渡口禁采区范围
桥梁	桥梁禁采区范围
汇合点	汇合口禁采区范围

编制单位：广东省水利水电科学研究院　　编制时间：2020年11月

桥头水梅州市段影像和禁采区控制线分幅图（1/1）

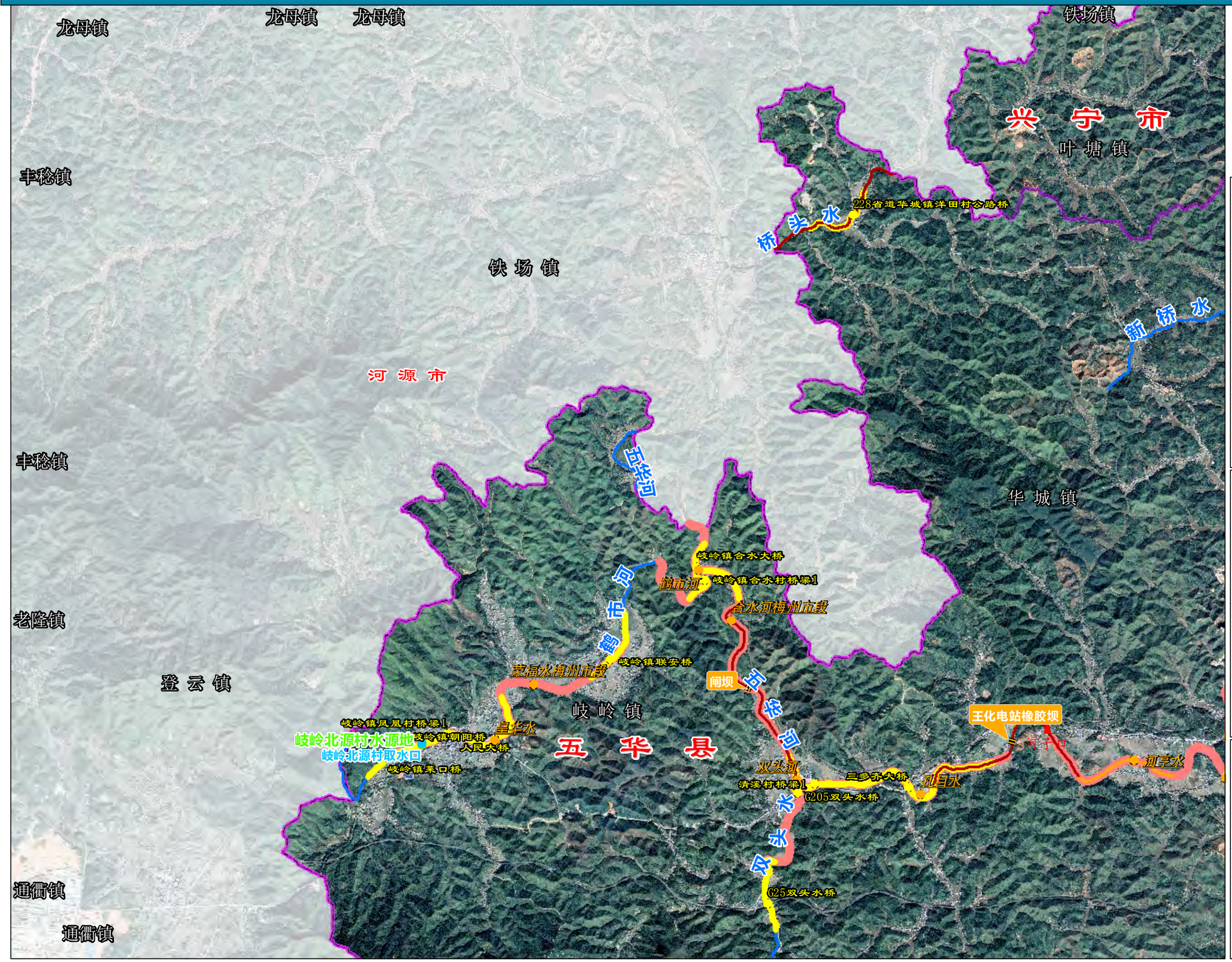

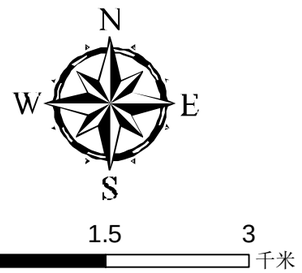

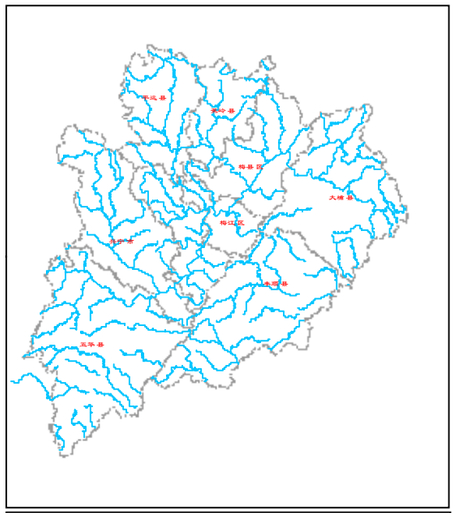

说明：
1、坐标采用2000国家大地坐标系统；
2、影像为2019年谷歌影像；
3、闸、坝等拦河水利工程建筑物上下游各2000m以内河段为禁采区；
4、堤防险段河段及其上下游各2000m以内河段为禁采区；
5、水文站上游1000m及下游3000m以内河段为禁采区；
6、码头、港口作业区等临河建筑物上下游各2000m范围内河段为禁采区；
7、过江渡口上下游各200m以内河段为禁采区；
8、取水口上游1000m及下游2000m以内河段为禁采区；
9、桥梁上游500m，下游根据桥梁级别划定下游3000m或2000m或1000m为禁采区；
10、分汊河段汊口和汇合口上下游各2000m以内的河段为禁采区。

图 例

论证河流	梅州县区边界
取水口	水产保护区范围
饮用水水源地	饮用水源保护区
水闸	闸坝禁采区范围
水文(水位)站	水文站禁采区范围
码头渡口	码头渡口禁采区范围
桥梁	桥梁禁采区范围
汇合点	汇合口禁采区范围

编制单位：广东省水利水电科学研究院　　编制时间：2020年11月

青溪水影像和禁采区控制线分幅图（1/1）

大治桥
烧塘麻坝新桥
砥柱桥
志浩桥
车洲桥
上坪桥
华成桥
澄坑水
桃 尧 镇
坎下桥
礤角桥
界溪水
三层礤水库
梅 县 区
松 口 镇
界溪水
三塔水
S332界溪水桥
界溪水
X961界溪水桥
梅江
磐安桥
松源河
青 溪 镇
大 埔 县
百余坑
茶阳镇
党花溪
调和兴发水电站取水口
长治水
长治水
汀江
茶阳镇
西坑
青溪水库
青溪水（坪砂水）
青溪自来水厂
X953青溪水桥
坎丰坑
青溪汀江大桥
溪口
洋坑
茶阳镇
大埔县青溪镇上坪沙村水电站
栲树坑
茶阳镇
大埔县青溪镇祝丰电站
青溪水
茶 阳 镇
三 河 镇

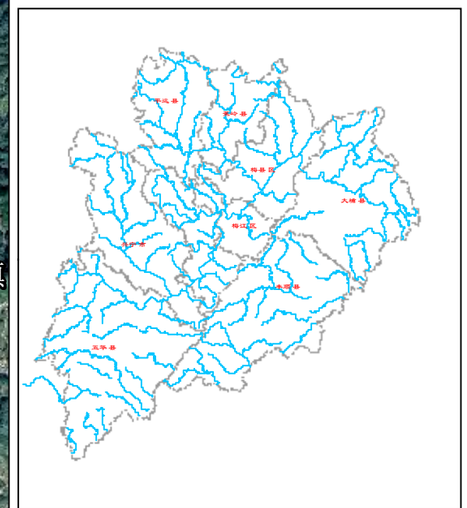

说明：
1、坐标采用2000国家大地坐标系统；
2、影像为2019年谷歌影像；
3、闸、坝等拦河水利工程建筑物上下游各2000m以内河段为禁采区；
4、堤防险段河段及其上下游各2000m以内河段为禁采区；
5、水文站上游1000m及下游3000m以内河段为禁采区；
6、码头、港口作业区等临河建筑物上下游各2000m范围内河段为禁采区；
7、过江渡口上下游各200m以内河段为禁采区；
8、取水口上游1000m及下游2000m以内河段为禁采区；
9、桥梁上游500m，下游根据桥梁级别划定下游3000m或2000m或1000m为禁采区；
10、分汉河段汉口和汇合口上下游各2000m以内的河段为禁采区。

图 例

论证河流	梅州县区边界
取水口	水产保护区范围
饮用水水源地	饮用水源保护区
水闸	闸坝禁采区范围
水文(水位)站	水文站禁采区范围
码头渡口	码头渡口禁采区范围
桥梁	桥梁禁采区范围
汇合点	汇合口禁采区范围

编制单位：广东省水利水电科学研究院　　编制时间：2020年11月

榕江北河梅州市段影像和禁采区控制线分幅图（1/2）

梅县区
兴宁市水口镇黄坭坑水库饮用水源保护区
兴 宁 市
兴宁市水口镇溜石塘溪饮用水源保护区
大嵩水
水口镇
丰良河
建桥镇
G78丰良河桥
洋坑水
广梅汕铁路丰良河桥
炉下水
广梅汕铁路榕江北河桥1
枫树坪水
G78榕江北河桥1
G78榕江北河桥2
广梅汕铁路榕江北河桥2
丰良镇
横溪水
榕江北河
G78榕江北河桥3
广梅汕铁路榕江北河桥3
北斗镇
G78榕江北河桥4
苗坑大桥
G78榕江北河桥5
沙梨坡大桥
G78榕江北河桥6
G78榕江北河桥7
下溪水
竹子寨隧道
G78榕江北河桥8
G78榕江北河桥9
北斗水
丰 顺 县
布美桥
硿南桥
郭田镇
蕉洲河
三渡水水库
五 华 县
南磹水
汤坑镇
河西水
南磹水
南溪水
汤西镇
G78南磹水桥
南磹水
八乡山镇
小溪水
榕江北河
S228榕江北河桥

N
W E
S
0 1.5 3 千米

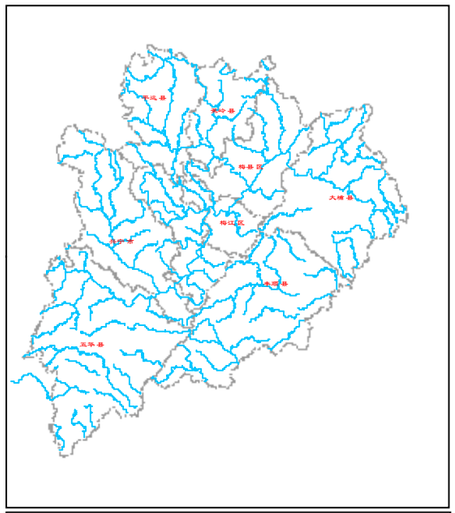

说明：
1、坐标采用2000国家大地坐标系统；
2、影像为2019年谷歌影像；
3、闸、坝等拦河水利工程建筑物上下游各2000m以内河段为禁采区；
4、堤防险段河段及其上下游各2000m以内河段为禁采区；
5、水文站上游1000m及下游3000m以内河段为禁采区；
6、码头、港口作业区等临河建筑物上下游各2000m范围内河段为禁采区；
7、过江渡口上下游各200m以内河段为禁采区；
8、取水口上游1000m及下游2000m以内河段为禁采区；
9、桥梁上游500m，下游根据桥梁级别划定下游3000m或2000m或1000m为禁采区；
10、分汊河段汊口和汇合口上下游各2000m以内的河段为禁采区。

图 例

论证河流	梅州县区边界
取水口	水产保护区范围
饮用水水源地	饮用水源保护区
水闸	闸坝禁采区范围
水文(水位)站	水文站禁采区范围
码头渡口	码头渡口禁采区范围
桥梁	桥梁禁采区范围
汇合点	汇合口禁采区范围

编制单位：广东省水利水电科学研究院　　编制时间：2020年11月

榕江北河梅州市段影像和禁采区控制线分幅图（2/2）

说明：
1、坐标采用2000国家大地坐标系统；
2、影像为2019年谷歌影像；
3、闸、坝等拦河水利工程建筑物上下游各2000m以内河段为禁采区；
4、堤防险段河段及其上下游各2000m以内河段为禁采区；
5、水文站上游1000m及下游3000m以内河段为禁采区；
6、码头、港口作业区等临河建筑物上下游各2000m范围内河段为禁采区；
7、过江渡口上下游各200m以内河段为禁采区；
8、取水口上游1000m及下游2000m以内河段为禁采区；
9、桥梁上游500m，下游根据桥梁级别划定下游3000m或2000m或1000m为禁采区；
10、分汊河段汊口和汇合口上下游各2000m以内的河段为禁采区。

图　例

论证河流	梅州县区边界
取水口	水产保护区范围
饮用水水源地	饮用水源保护区
水闸	闸坝禁采区范围
水文(水位)站	水文站禁采区范围
码头渡口	码头渡口禁采区范围
桥梁	桥梁禁采区范围
汇合点	汇合口禁采区范围

编制单位：广东省水利水电科学研究院　　编制时间：2020年11月

三乡水影像和禁采区控制线分幅图（1/1）

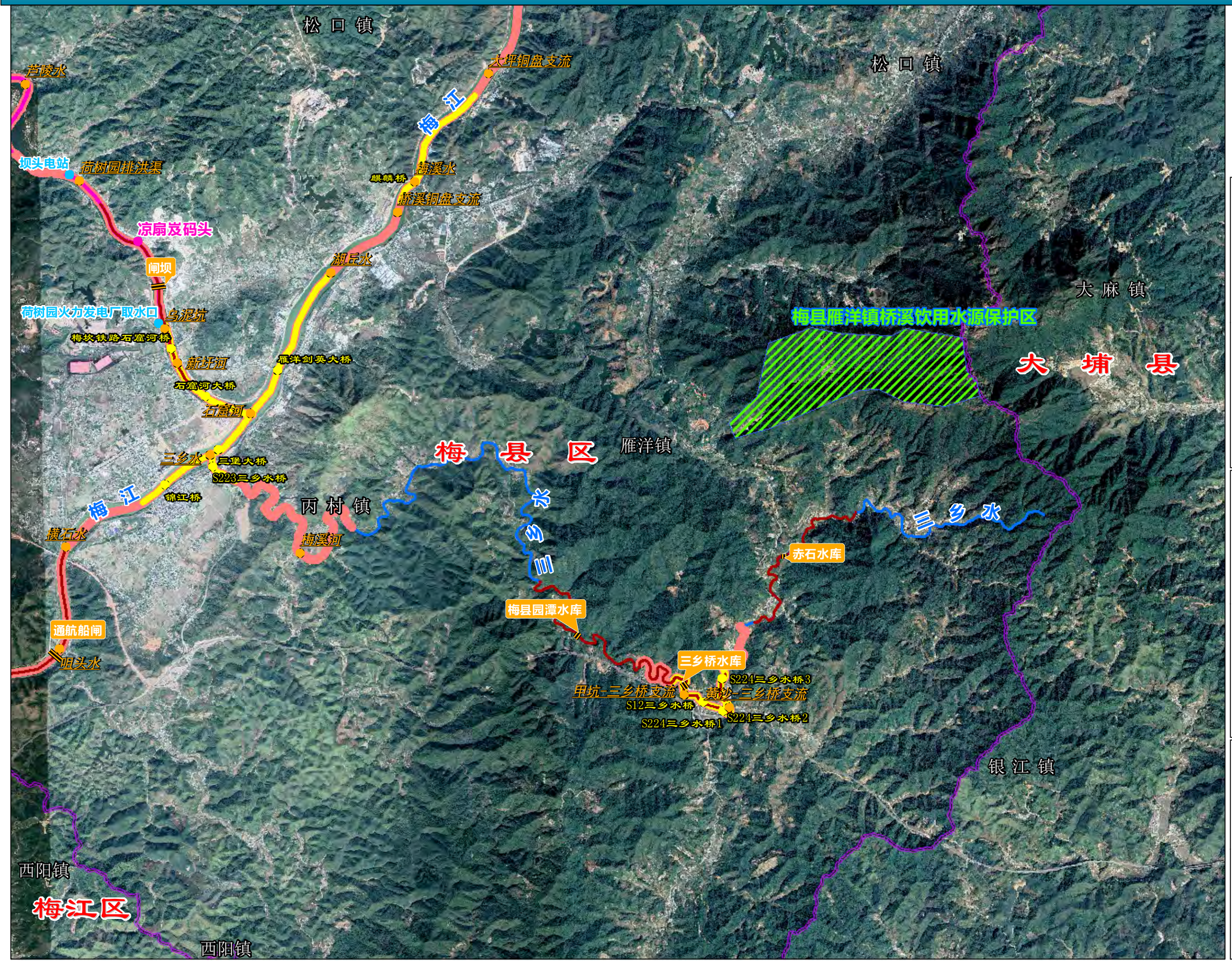

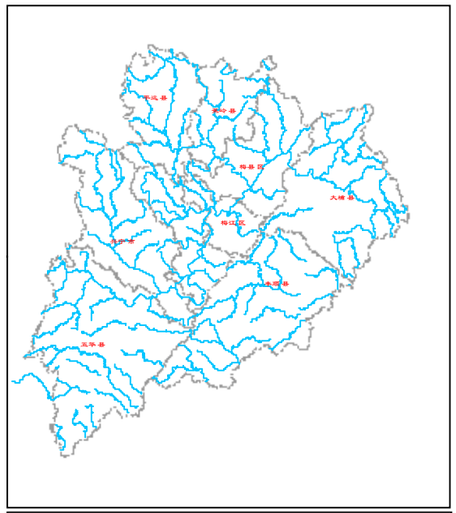

说明：
1、坐标采用2000国家大地坐标系统；
2、影像为2019年谷歌影像；
3、闸、坝等拦河水利工程建筑物上下游各2000m以内河段为禁采区；
4、堤防险段河段及其上下游各2000m以内河段为禁采区；
5、水文站上游1000m及下游3000m以内河段为禁采区；
6、码头、港口作业区等临河建筑物上下游各2000m范围内河段为禁采区；
7、过江渡口上下游各200m以内河段为禁采区；
8、取水口上游1000m及下游2000m以内河段为禁采区；
9、桥梁上游500m，下游根据桥梁级别划定下游3000m或2000m或1000m为禁采区；
10、分汊河段汊口和汇合口上下游各2000m以内的河段为禁采区。

图 例

论证河流	梅州县区边界
取水口	水产保护区范围
饮用水水源地	饮用水源保护区
水闸	闸坝禁采区范围
水文(水位)站	水文站禁采区范围
码头渡口	码头渡口禁采区范围
桥梁	桥梁禁采区范围
汇合点	汇合口禁采区范围

编制单位：广东省水利水电科学研究院　　编制时间：2020年11月

三舟溪影像和禁采区控制线分幅图（1/1）

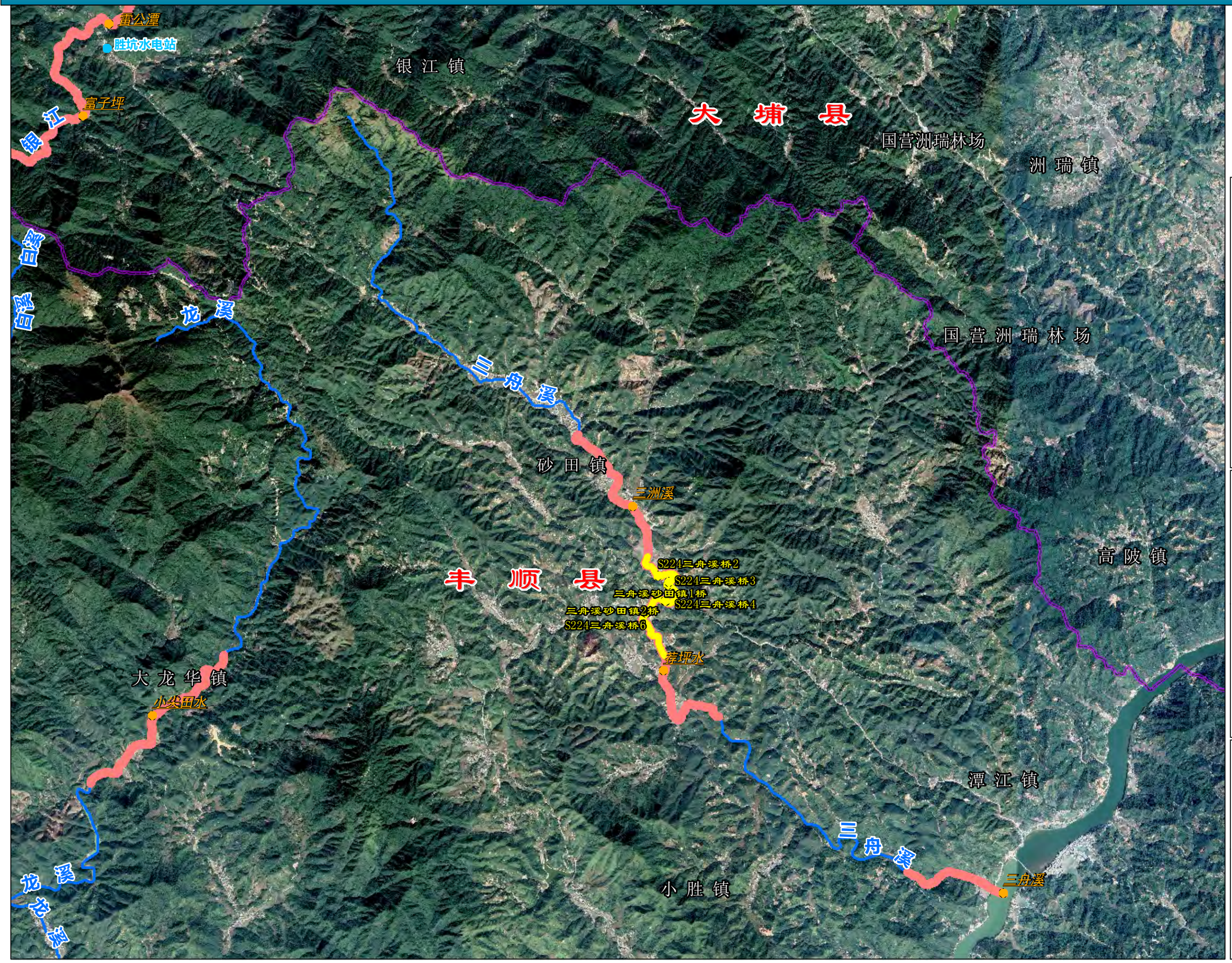

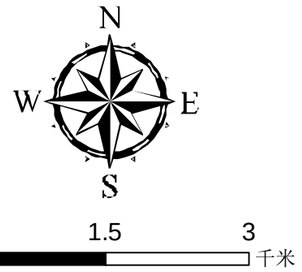

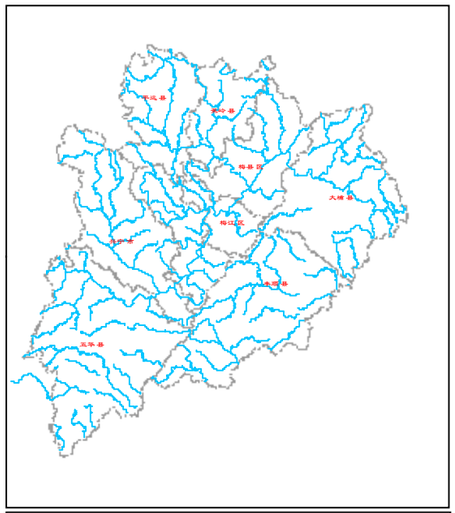

说明：
1、坐标采用2000国家大地坐标系统；
2、影像为2019年谷歌影像；
3、闸、坝等拦河水利工程建筑物上下游各2000m以内河段为禁采区；
4、堤防险段河段及其上下游各2000m以内河段为禁采区；
5、水文站上游1000m及下游3000m以内河段为禁采区；
6、码头、港口作业区等临河建筑物上下游各2000m范围内河段为禁采区；
7、过江渡口上下游各200m以内河段为禁采区；
8、取水口上游1000m及下游2000m以内河段为禁采区；
9、桥梁上游500m，下游根据桥梁级别划定下游3000m或2000m或1000m为禁采区；
10、分汊河段汊口和汇合口上下游各2000m以内的河段为禁采区。

图 例

论证河流	梅州县区边界
取水口	水产保护区范围
饮用水水源地	饮用水源保护区
水闸	闸坝禁采区范围
水文(水位)站	水文站禁采区范围
码头渡口	码头渡口禁采区范围
桥梁	桥梁禁采区范围
汇合点	汇合口禁采区范围

编制单位：广东省水利水电科学研究院　　编制时间：2020年11月

石窟河影像和禁采区控制线分幅图（1/4）

差干镇
差干河10#桥
竹岭三级电站拦河坝
差干河
咸水电站拦河坝
差干河
差干河
差干河
洪才水
蕉岭长兴发电有限公司
广福镇
G25中赤河桥3
G205中赤河桥2
G205中赤河桥3
铁坑水
G205中赤河桥1
G25中赤河桥2
G25中赤河桥1
上赤河
上举镇
龙文溪
金田水
泗水河
普濠大桥
石窟河
广福镇
蕉岭县
下梁河
平远县
泗水镇
上赤河
生场坪水
暗石水
木联河
文福镇
长潭镇
逢甲公园桥
石坑水
长隆水
洋坑水
蕉岭县长潭水库饮用水水源保护区
鹤湖水
沙田岭水
下龙潭水
东石镇
塘龙坑水
长潭镇

N
W E
S

0 1.5 3 千米

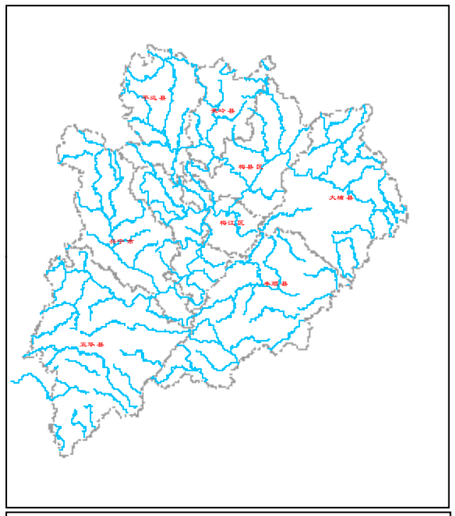

说明：
1、坐标采用2000国家大地坐标系统；
2、影像为2019年谷歌影像；
3、闸、坝等拦河水利工程建筑物上下游各2000m以内河段为禁采区；
4、堤防险段河段及其上下游各2000m以内河段为禁采区；
5、水文站上游1000m及下游3000m以内河段为禁采区；
6、码头、港口作业区等临河建筑物上下游各2000m范围内河段为禁采区；
7、过江渡口上下游各200m以内河段为禁采区；
8、取水口上游1000m及下游2000m以内河段为禁采区；
9、桥梁上游500m，下游根据桥梁级别划定下游3000m或2000m或1000m为禁采区；
10、分汊河段汊口和汇合口上下游各2000m以内的河段为禁采区。

图 例

论证河流	梅州县区边界
取水口	水产保护区范围
饮用水水源地	饮用水源保护区
水闸	闸坝禁采区范围
水文(水位)站	水文站禁采区范围
码头渡口	码头渡口禁采区范围
桥梁	桥梁禁采区范围
汇合点	汇合口禁采区范围

编制单位：广东省水利水电科学研究院　　编制时间：2020年11月

石窟河影像和禁采区控制线分幅图（2/4）

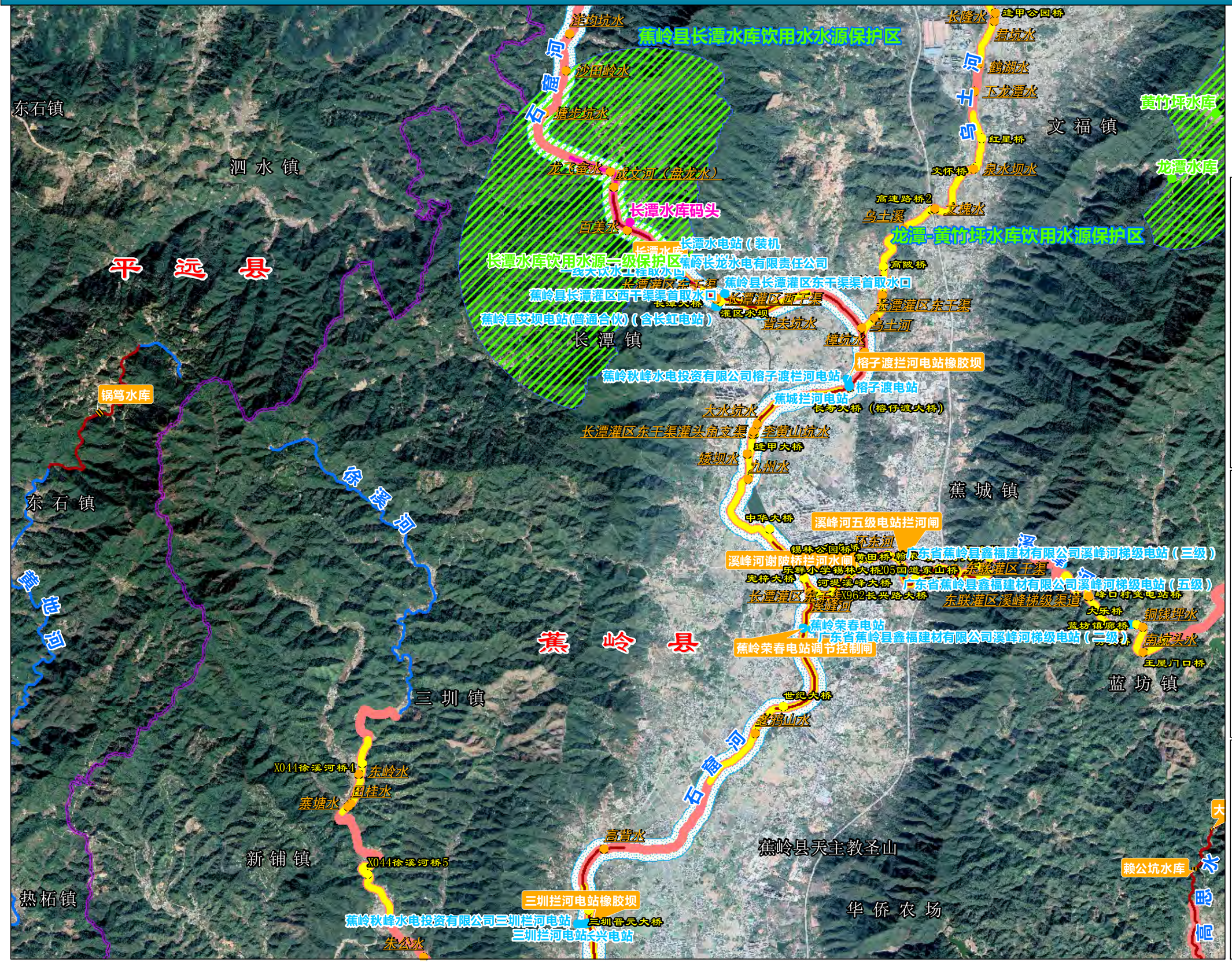

N
W E
S

0 1.5 3 千米

说明：
1、坐标采用2000国家大地坐标系统；
2、影像为2019年谷歌影像；
3、闸、坝等拦河水利工程建筑物上下游各2000m以内河段为禁采区；
4、堤防险段河段及其上下游各2000m以内河段为禁采区；
5、水文站上游1000m及下游3000m以内河段为禁采区；
6、码头、港口作业区等临河建筑物上下游各2000m范围内河段为禁采区；
7、过江渡口上下游各200m以内河段为禁采区；
8、取水口上游1000m及下游2000m以内河段为禁采区；
9、桥梁上游500m，下游根据桥梁级别划定下游3000m或2000m或1000m为禁采区；
10、分汉河段汊口和汇合口上下游各2000m以内的河段为禁采区。

图 例

论证河流	梅州县区边界
取水口	水产保护区范围
饮用水水源地	饮用水源保护区
水闸	闸坝禁采区范围
水文(水位)站	水文站禁采区范围
码头渡口	码头渡口禁采区范围
桥梁	桥梁禁采区范围
汇合点	汇合口禁采区范围

编制单位：广东省水利水电科学研究院　　编制时间：2020年11月

石窟河影像和禁采区控制线分幅图（3/4）

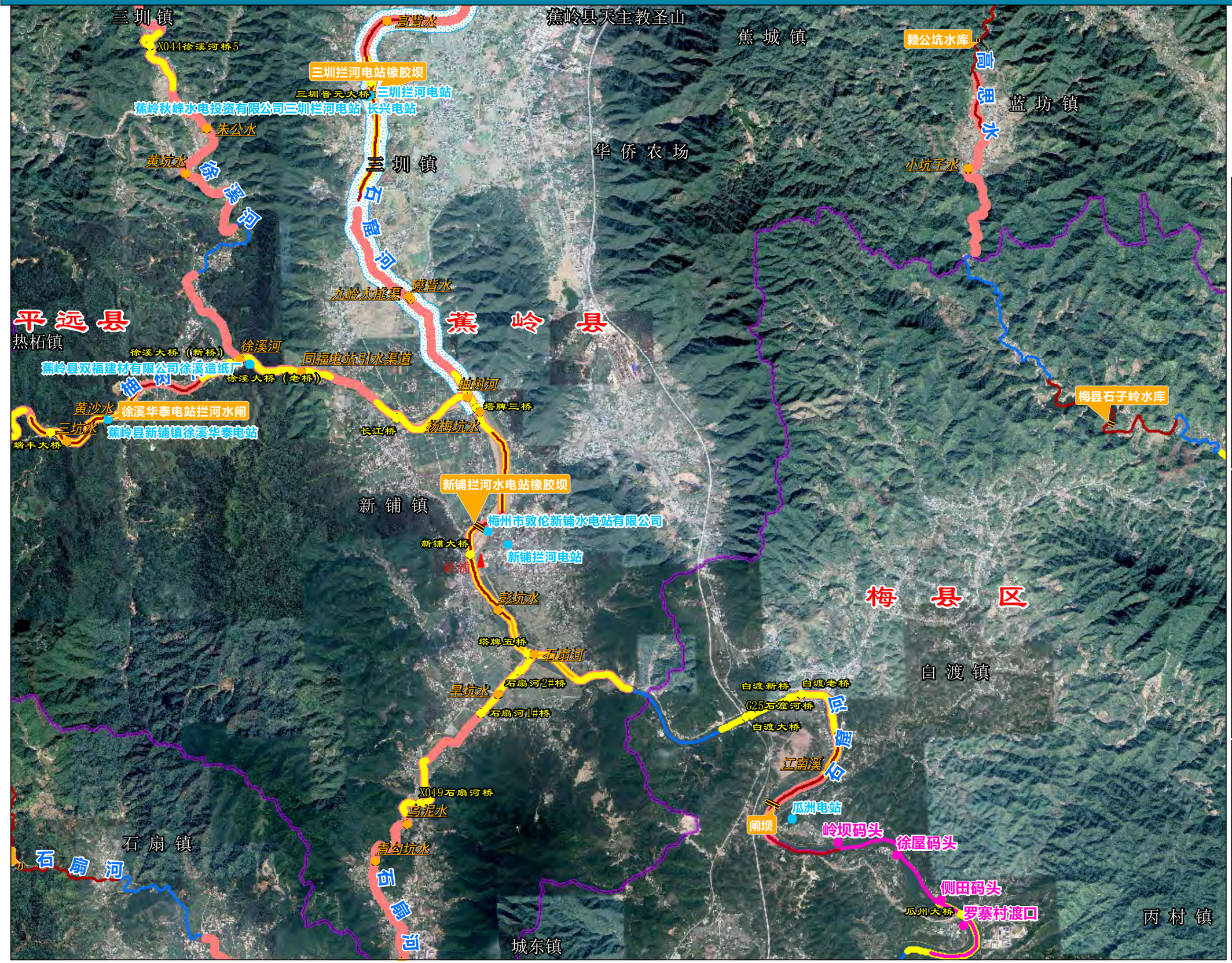

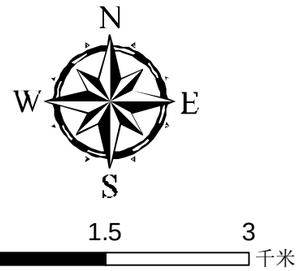

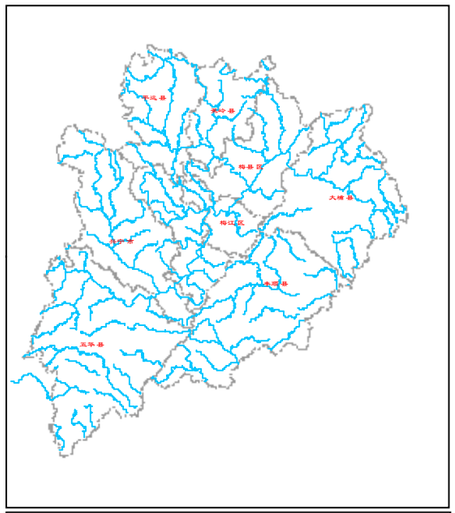

说明：
1、坐标采用2000国家大地坐标系统；
2、影像为2019年谷歌影像；
3、闸、坝等拦河水利工程建筑物上下游各2000m以内河段为禁采区；
4、堤防险段河段及其上下游各2000m以内河段为禁采区；
5、水文站上游1000m及下游3000m以内河段为禁采区；
6、码头、港口作业区等临河建筑物上下游各2000m范围内河段为禁采区；
7、过江渡口上下游各200m以内河段为禁采区；
8、取水口上游1000m及下游2000m以内河段为禁采区；
9、桥梁上游500m，下游根据桥梁级别划定下游3000m或2000m或1000m为禁采区；
10、分汉河段汉口和汇合口上下游各2000m以内的河段为禁采区。

图　例

论证河流	梅州县区边界
取水口	水产保护区范围
饮用水水源地	饮用水源保护区
水闸	闸坝禁采区范围
水文(水位)站	水文站禁采区范围
码头渡口	码头渡口禁采区范围
桥梁	桥梁禁采区范围
汇合点	汇合口禁采区范围

编制单位：广东省水利水电科学研究院　　编制时间：2020年11月

石窟河影像和禁采区控制线分幅图（4/4）

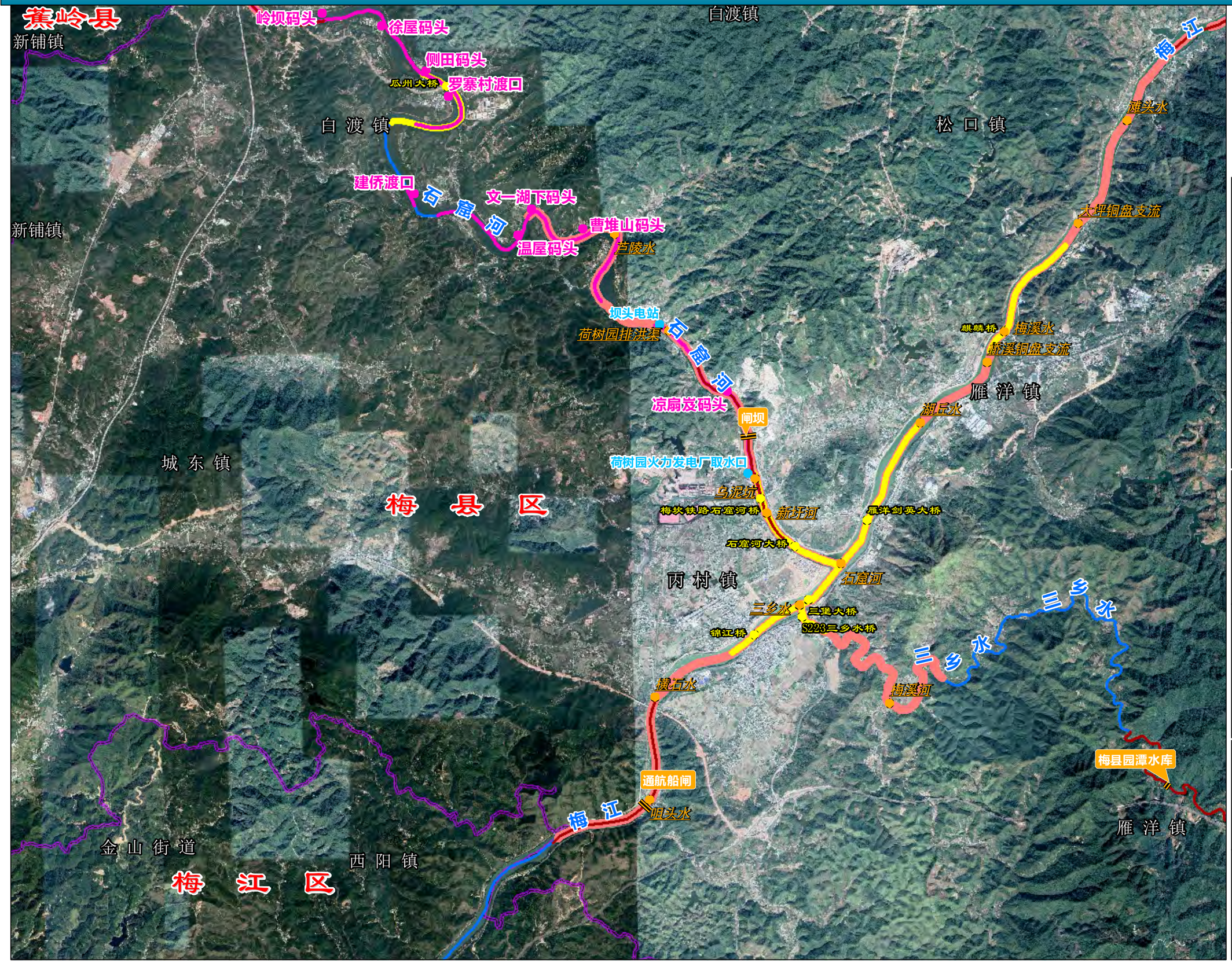

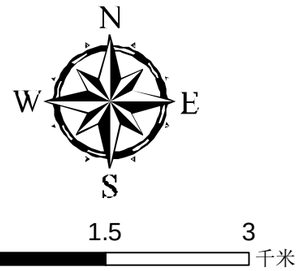

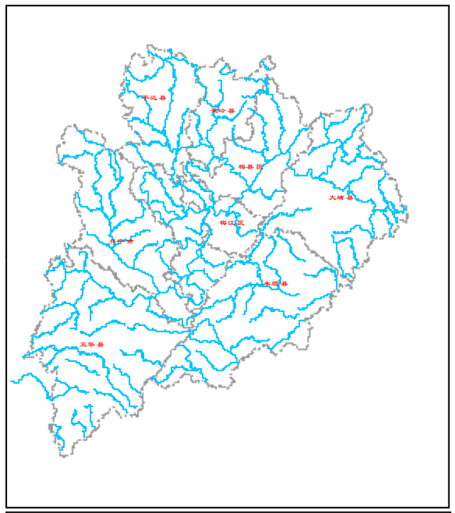

说明：
1、坐标采用2000国家大地坐标系统；
2、影像为2019年谷歌影像；
3、闸、坝等拦河水利工程建筑物上下游各2000m以内河段为禁采区；
4、堤防险段河段及其上下游各2000m以内河段为禁采区；
5、水文站上游1000m及下游3000m以内河段为禁采区；
6、码头、港口作业区等临河建筑物上下游各2000m范围内河段为禁采区；
7、过江渡口上下游各200m以内河段为禁采区；
8、取水口上游1000m及下游2000m以内河段为禁采区；
9、桥梁上游500m，下游根据桥梁级别划定下游3000m或2000m或1000m为禁采区；
10、分汊河段汊口和汇合口上下游各2000m以内的河段为禁采区。

图 例

论证河流	梅州县区边界
取水口	水产保护区范围
饮用水水源地	饮用水源保护区
水闸	闸坝禁采区范围
水文(水位)站	水文站禁采区范围
码头渡口	码头渡口禁采区范围
桥梁	桥梁禁采区范围
汇合点	汇合口禁采区范围

编制单位：广东省水利水电科学研究院　　编制时间：2020年11月

石马河影像和禁采区控制线分幅图（1/1）

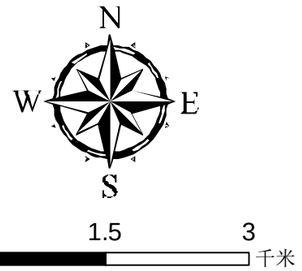

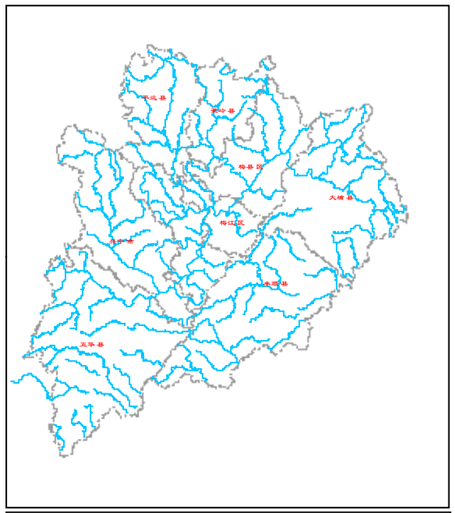

说明：
1、坐标采用2000国家大地坐标系统；
2、影像为2019年谷歌影像；
3、闸、坝等拦河水利工程建筑物上下游各2000m以内河段为禁采区；
4、堤防险段河段及其上下游各2000m以内河段为禁采区；
5、水文站上游1000m及下游3000m以内河段为禁采区；
6、码头、港口作业区等临河建筑物上下游各2000m范围内河段为禁采区；
7、过江渡口上下游各200m以内河段为禁采区；
8、取水口上游1000m及下游2000m以内河段为禁采区；
9、桥梁上游500m，下游根据桥梁级别划定下游3000m或2000m或1000m为禁采区；
10、分汊河段汊口和汇合口上下游各2000m以内的河段为禁采区。

图 例

论证河流	梅州县区边界
取水口	水产保护区范围
饮用水水源地	饮用水源保护区
水闸	闸坝禁采区范围
水文(水位)站	水文站禁采区范围
码头渡口	码头渡口禁采区范围
桥梁	桥梁禁采区范围
汇合点	汇合口禁采区范围

编制单位：广东省水利水电科学研究院　　编制时间：2020年11月

石扇河影像和禁采区控制线分幅图（1/1）

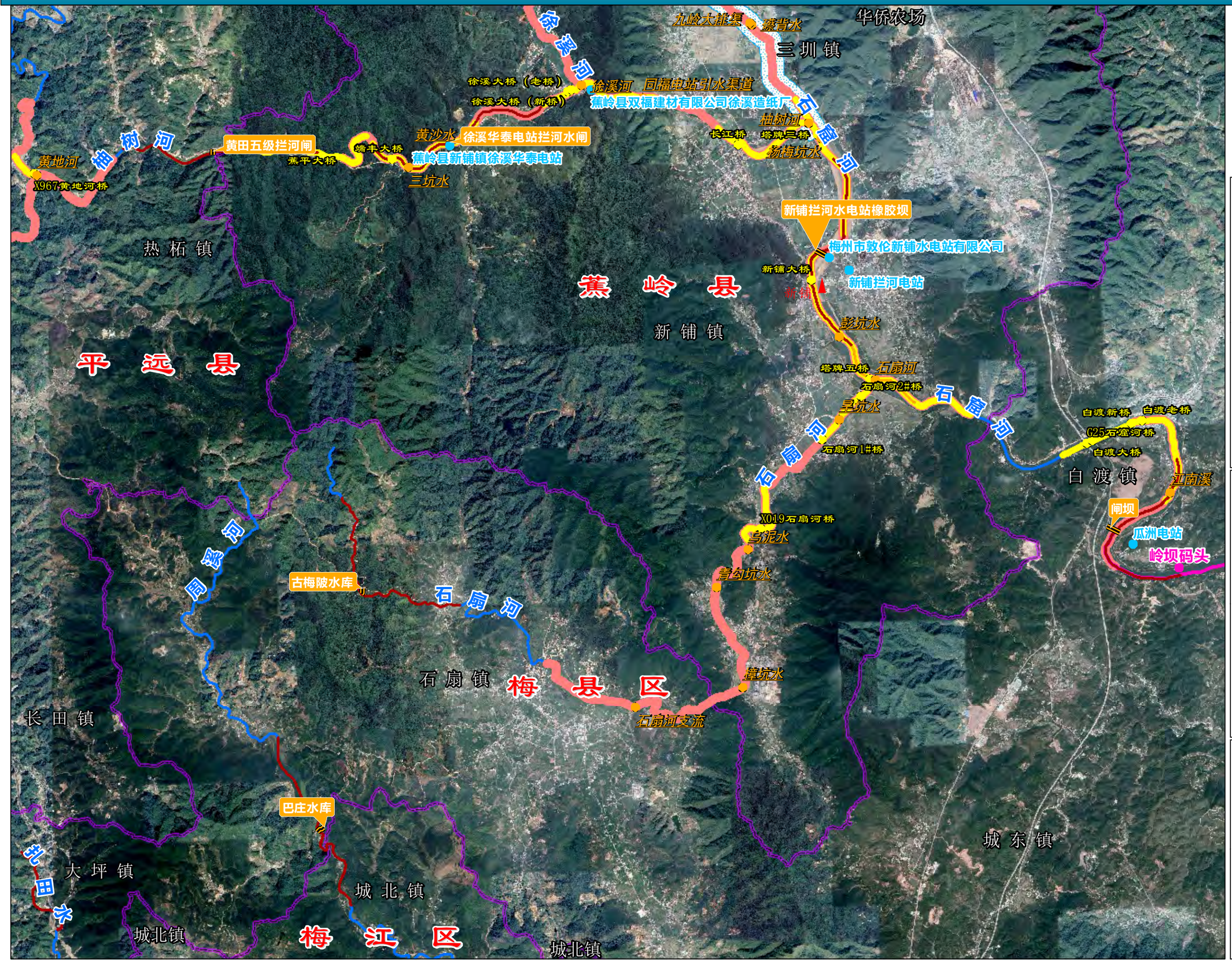

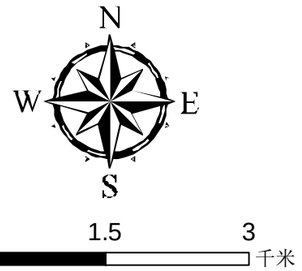

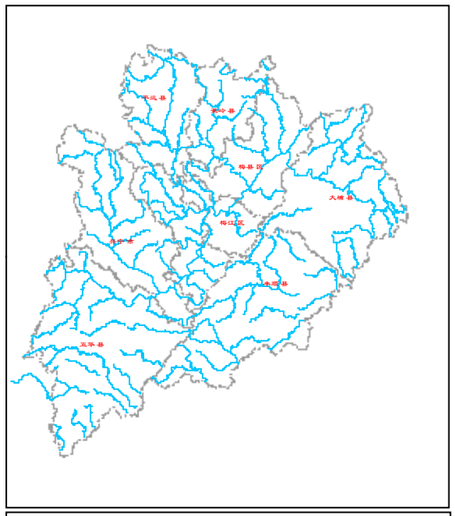

说明：

1、坐标采用2000国家大地坐标系统；
2、影像为2019年谷歌影像；
3、闸、坝等拦河水利工程建筑物上下游各2000m以内河段为禁采区；
4、堤防险段河段及其上下游各2000m以内河段为禁采区；
5、水文站上游1000m及下游3000m以内河段为禁采区；
6、码头、港口作业区等临河建筑物上下游各2000m范围内河段为禁采区；
7、过江渡口上下游各200m以内河段为禁采区；
8、取水口上游1000m及下游2000m以内河段为禁采区；
9、桥梁上游500m，下游根据桥梁级别划定下游3000m或2000m或1000m为禁采区；
10、分汊河段汊口和汇合口上下游各2000m以内的河段为禁采区。

图 例

论证河流	梅州县区边界
取水口	水产保护区范围
饮用水水源地	饮用水源保护区
水闸	闸坝禁采区范围
水文(水位)站	水文站禁采区范围
码头渡口	码头渡口禁采区范围
桥梁	桥梁禁采区范围
汇合点	汇合口禁采区范围

编制单位：广东省水利水电科学研究院　　编制时间：2020年11月

食饭溪梅州市段影像和禁采区控制线分幅图（1/1）

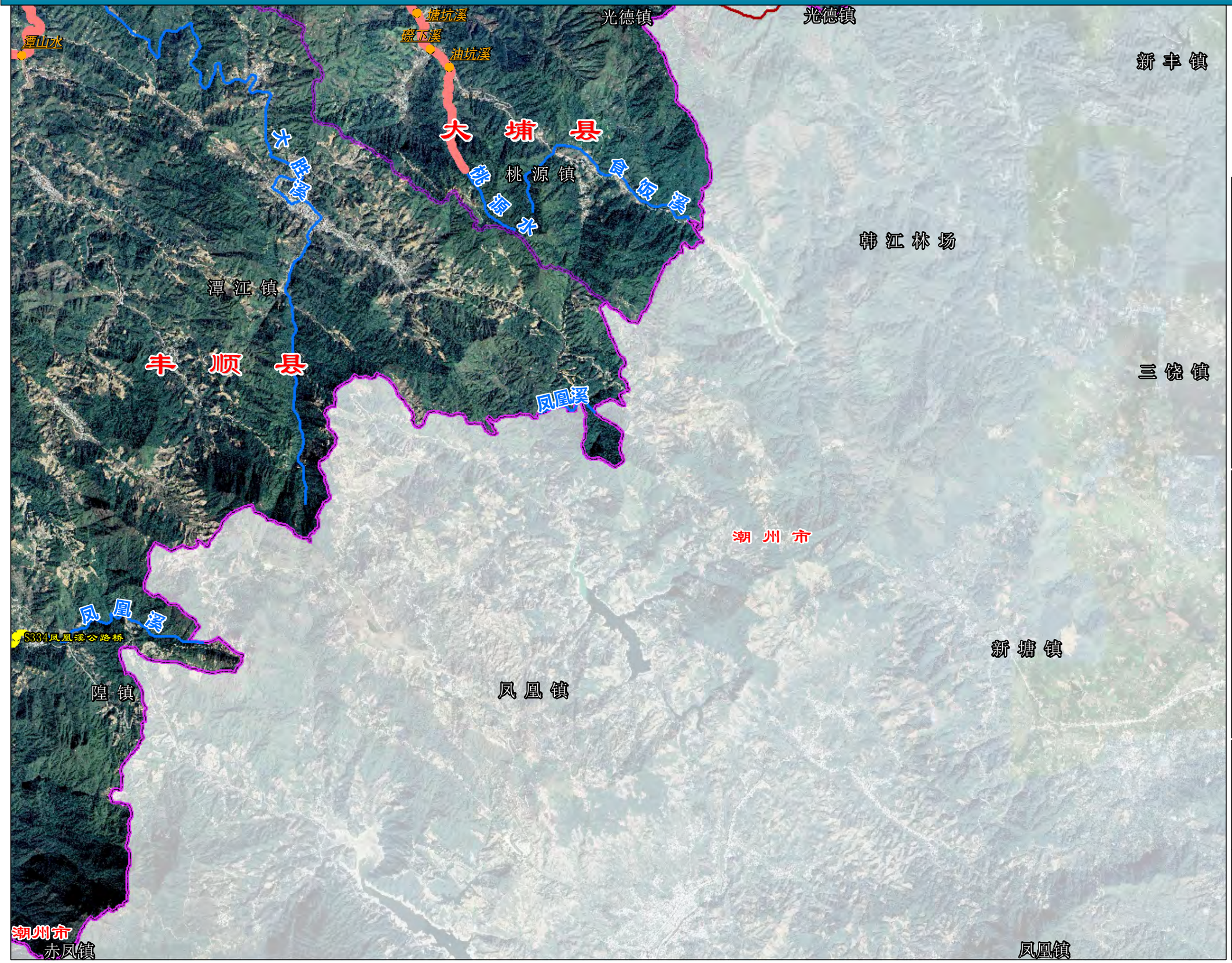

N
W E
S

0 1.5 3 千米

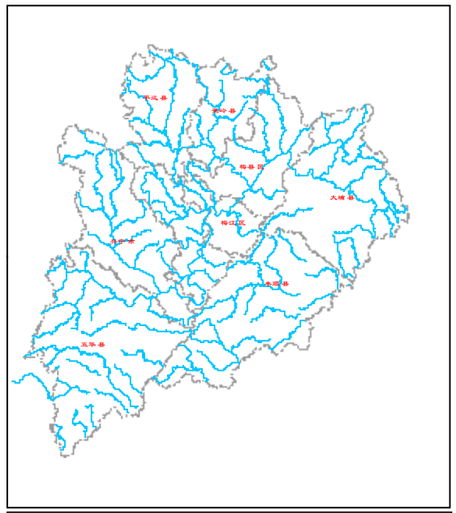

说明：
1、坐标采用2000国家大地坐标系统；
2、影像为2019年谷歌影像；
3、闸、坝等拦河水利工程建筑物上下游各2000m以内河段为禁采区；
4、堤防险段河段及其上下游各2000m以内河段为禁采区；
5、水文站上游1000m及下游3000m以内河段为禁采区；
6、码头、港口作业区等临河建筑物上下游各2000m范围内河段为禁采区；
7、过江渡口上下游各200m以内河段为禁采区；
8、取水口上游1000m及下游2000m以内河段为禁采区；
9、桥梁上游500m，下游根据桥梁级别划定下游3000m或2000m或1000m为禁采区；
10、分汊河段汊口和汇合口上下游各2000m以内的河段为禁采区。

图 例

论证河流	梅州县区边界
取水口	水产保护区范围
饮用水水源地	饮用水源保护区
水闸	闸坝禁采区范围
水文(水位)站	水文站禁采区范围
码头渡口	码头渡口禁采区范围
桥梁	桥梁禁采区范围
汇合点	汇合口禁采区范围

编制单位：广东省水利水电科学研究院　　编制时间：2020年11月

双头水影像和禁采区控制线分幅图（1/1）

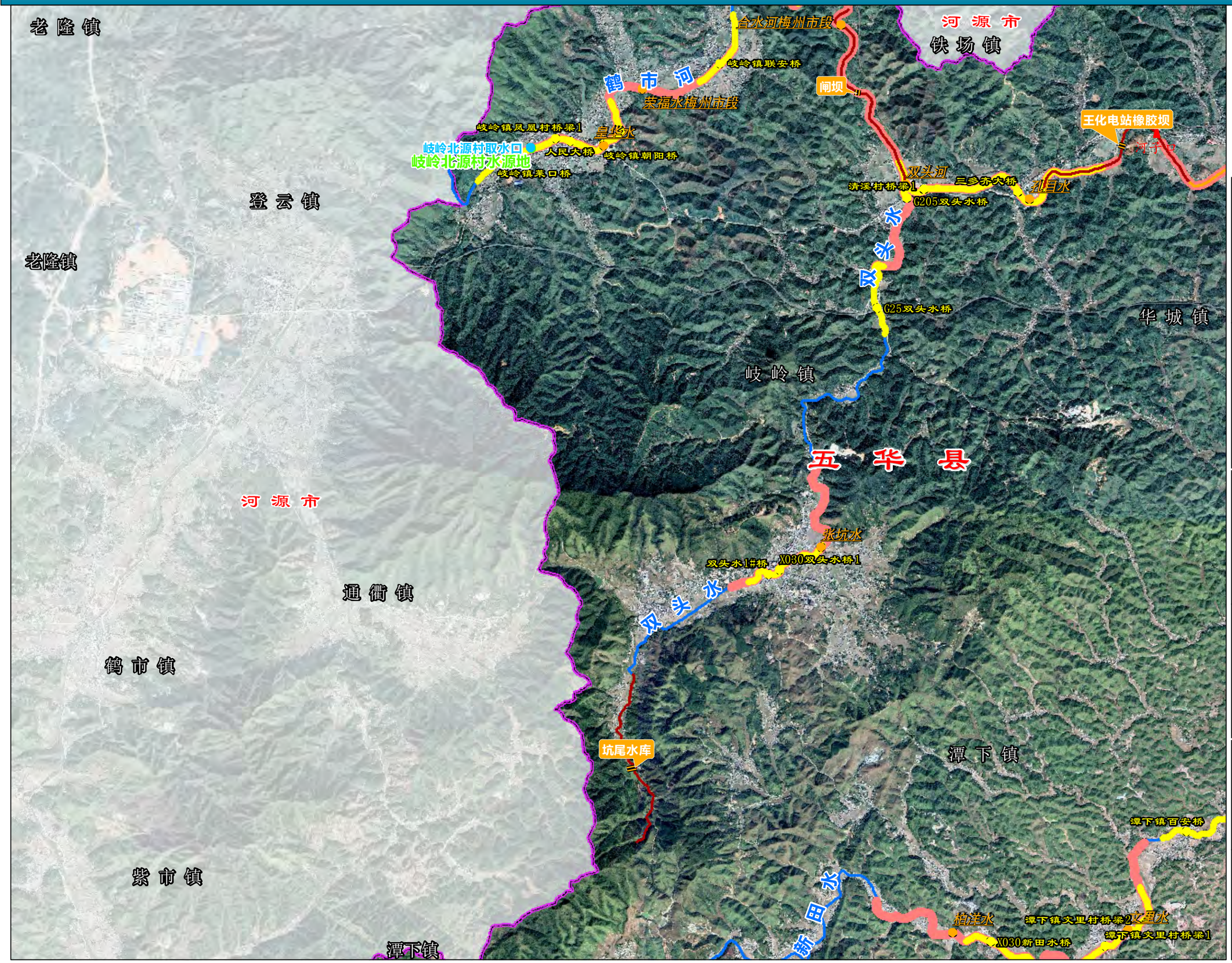

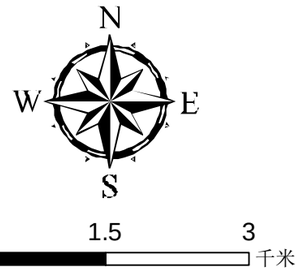

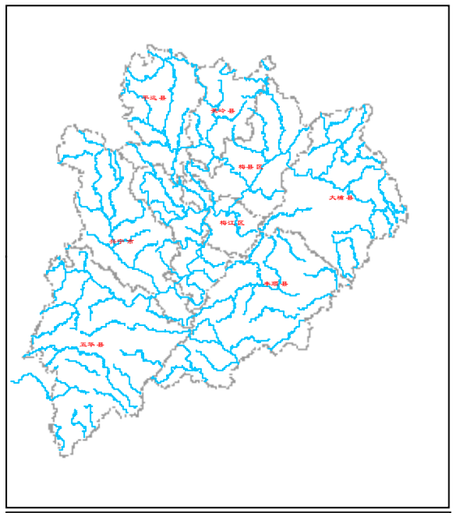

说明：
1、坐标采用2000国家大地坐标系统；
2、影像为2019年谷歌影像；
3、闸、坝等拦河水利工程建筑物上下游各2000m以内河段为禁采区；
4、堤防险段河段及其上下游各2000m以内河段为禁采区；
5、水文站上游1000m及下游3000m以内河段为禁采区；
6、码头、港口作业区等临河建筑物上下游各2000m范围内河段为禁采区；
7、过江渡口上下游各200m以内河段为禁采区；
8、取水口上游1000m及下游2000m以内河段为禁采区；
9、桥梁上游500m，下游根据桥梁级别划定下游3000m或2000m或1000m为禁采区；
10、分汊河段汊口和汇合口上下游各2000m以内的河段为禁采区。

图 例

论证河流	梅州县区边界
取水口	水产保护区范围
饮用水水源地	饮用水源保护区
水闸	闸坝禁采区范围
水文(水位)站	水文站禁采区范围
码头渡口	码头渡口禁采区范围
桥梁	桥梁禁采区范围
汇合点	汇合口禁采区范围

编制单位：广东省水利水电科学研究院　　编制时间：2020年11月

双溪水影像和禁采区控制线分幅图（1/1）

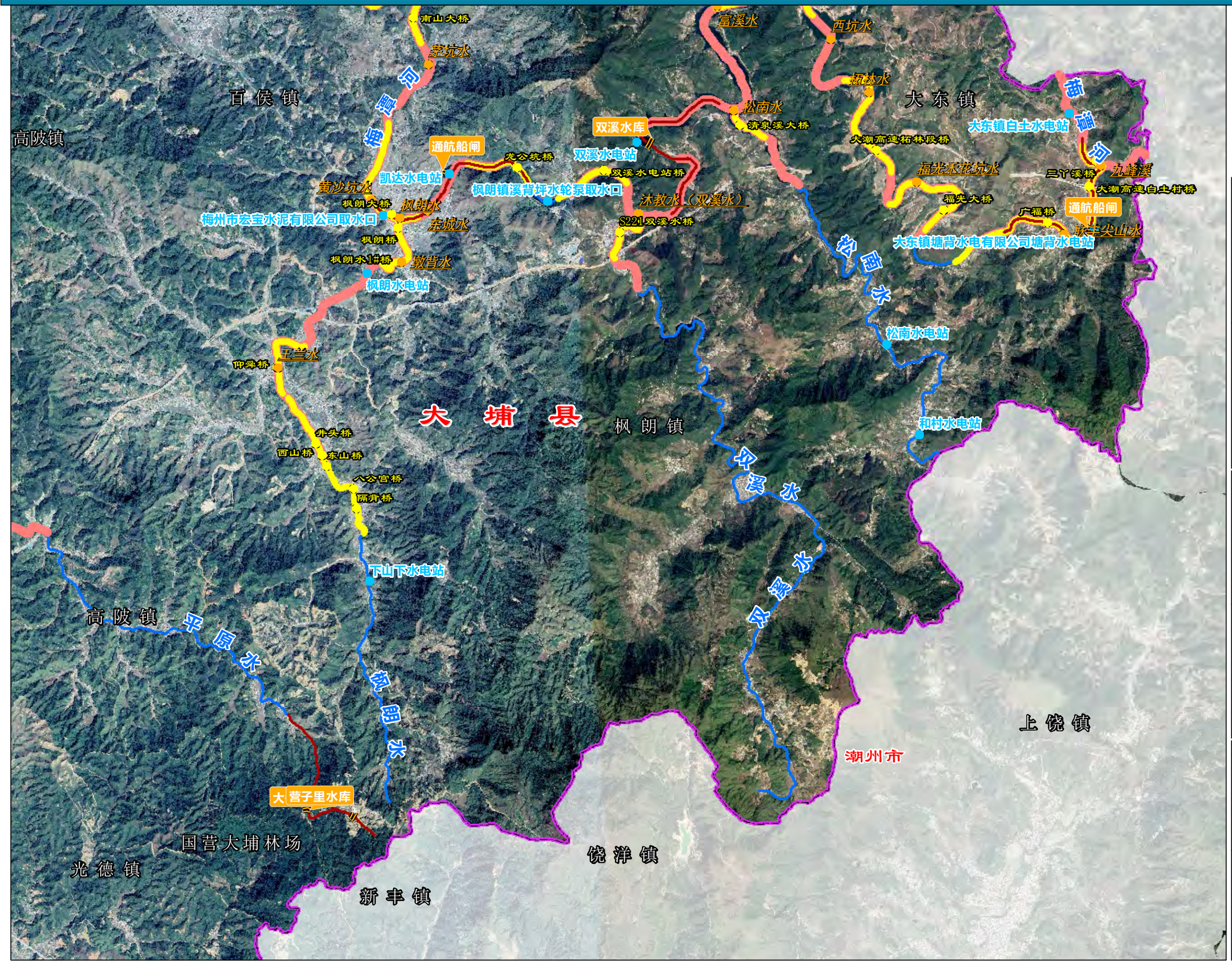

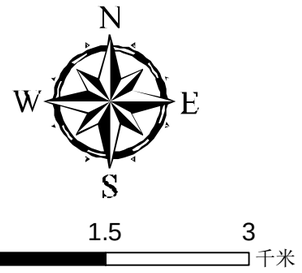

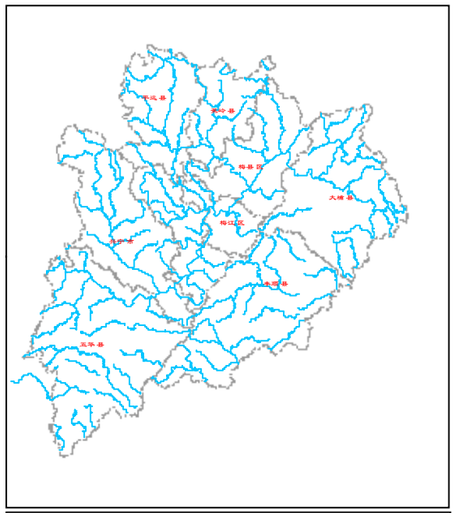

说明：
1、坐标采用2000国家大地坐标系统；
2、影像为2019年谷歌影像；
3、闸、坝等拦河水利工程建筑物上下游各2000m以内河段为禁采区；
4、堤防险段河段及其上下游各2000m以内河段为禁采区；
5、水文站上游1000m及下游3000m以内河段为禁采区；
6、码头、港口作业区等临河建筑物上下游各2000m范围内河段为禁采区；
7、过江渡口上下游各200m以内河段为禁采区；
8、取水口上游1000m及下游2000m以内河段为禁采区；
9、桥梁上游500m，下游根据桥梁级别划定下游3000m或2000m或1000m为禁采区；
10、分汊河段汊口和汇合口上下游各2000m以内的河段为禁采区。

图　例

- 论证河流
- 取水口
- 饮用水水源地
- 水闸
- 水文(水位)站
- 码头渡口
- 桥梁
- 汇合点
- 梅州县区边界
- 水产保护区范围
- 饮用水源保护区
- 闸坝禁采区范围
- 水文站禁采区范围
- 码头渡口禁采区范围
- 桥梁禁采区范围
- 汇合口禁采区范围

编制单位：广东省水利水电科学研究院　　编制时间：2020年11月

松陂河影像和禁采区控制线分幅图（1/1）

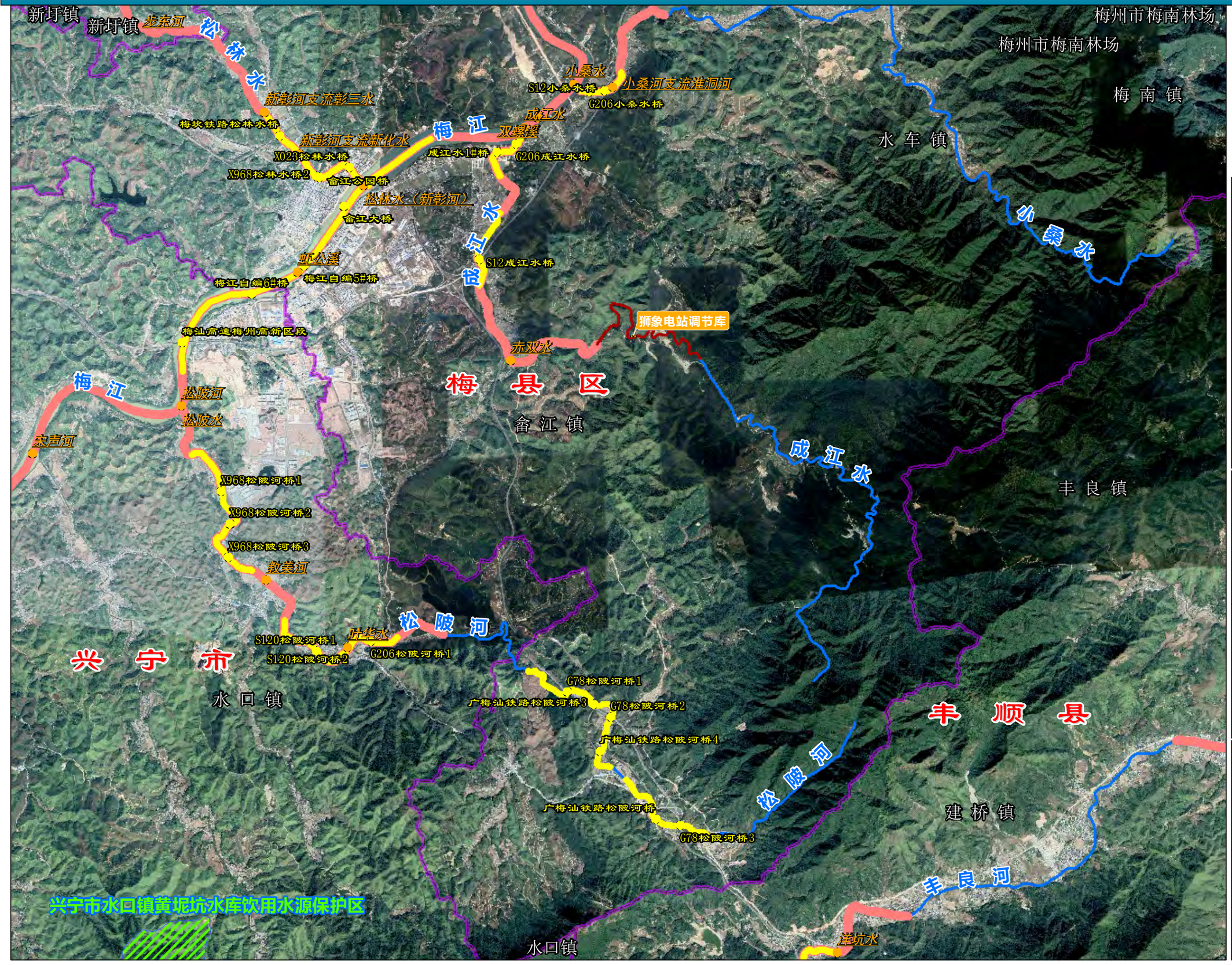

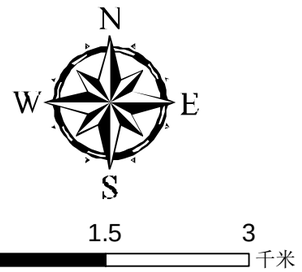

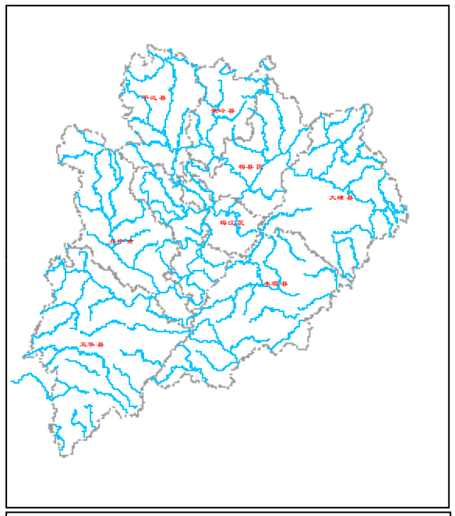

说明：
1、坐标采用2000国家大地坐标系统；
2、影像为2019年谷歌影像；
3、闸、坝等拦河水利工程建筑物上下游各2000m以内河段为禁采区；
4、堤防险段河段及其上下游各2000m以内河段为禁采区；
5、水文站上游1000m及下游3000m以内河段为禁采区；
6、码头、港口作业区等临河建筑物上下游各2000m范围内河段为禁采区；
7、过江渡口上下游各200m以内河段为禁采区；
8、取水口上游1000m及下游2000m以内河段为禁采区；
9、桥梁上游500m，下游根据桥梁级别划定下游3000m或2000m或1000m为禁采区；
10、分汊河段汊口和汇合口上下游各2000m以内的河段为禁采区。

图 例

论证河流	梅州县区边界
取水口	水产保护区范围
饮用水水源地	饮用水源保护区
水闸	闸坝禁采区范围
水文(水位)站	水文站禁采区范围
码头渡口	码头渡口禁采区范围
桥梁	桥梁禁采区范围
汇合点	汇合口禁采区范围

编制单位：广东省水利水电科学研究院　　编制时间：2020年11月

松林水影像和禁采区控制线分幅图（1/1）

黄蜂窝水库
永和镇
广东明珠珍珠红酒业有限公司
梧地径水库
G25荷泗水桥
荷泗水
径南镇
X969荷泗水桥
荷泗水
X023荷泗水桥
南口镇
轩中河
梅江区
澄塘水
李坑塘支流
S12荷泗水桥
梅长大桥
宋坑支流
X956荷泗水桥
梅江大桥
荷泗水
古屋水
梅南镇
南坑水
S12古屋水桥
梅坎铁路古屋水桥
通航船闸
G206古屋水桥1
龙岗南山下支流
G206古屋水桥2
梅江自编4#桥
G206古屋水桥3
古屋水
梅江
松林水
黎陂寨水库
兴宁市
水车镇
水车大桥
梅县区
梅州市梅南林场
X969松林水桥
X968松林水桥1
新圩镇
龙东河
松林水
畲江镇
小桑水
小桑水
S12小桑水桥
小桑河支流淮洞河
G206小桑水桥
新彰河支流彰三水
成江水
梅坎铁路松林水桥
梅江
双螺溪
新彰河支流新化水
成江水1#桥
G206成江水桥
X023松林水桥
X968松林水桥2
畲江公园桥
松林水（新彰河）
畲江大桥
成江水
水口镇
虾公溪
S12成江水桥
梅江自编6#桥
梅江自编5#桥

N
W E
S
0 1.5 3 千米

说明：
1、坐标采用2000国家大地坐标系统；
2、影像为2019年谷歌影像；
3、闸、坝等拦河水利工程建筑物上下游各2000m以内河段为禁采区；
4、堤防险段河段及其上下游各2000m以内河段为禁采区；
5、水文站上游1000m及下游3000m以内河段为禁采区；
6、码头、港口作业区等临河建筑物上下游各2000m范围内河段为禁采区；
7、过江渡口上下游各200m以内河段为禁采区；
8、取水口上游1000m及下游2000m以内河段为禁采区；
9、桥梁上游500m，下游根据桥梁级别划定下游3000m或2000m或1000m为禁采区；
10、分汉河段汉口和汇合口上下游各2000m以内的河段为禁采区。

图 例

论证河流	梅州县区边界
取水口	水产保护区范围
饮用水水源地	饮用水源保护区
水闸	闸坝禁采区范围
水文(水位)站	水文站禁采区范围
码头渡口	码头渡口禁采区范围
桥梁	桥梁禁采区范围
汇合点	汇合口禁采区范围

编制单位：广东省水利水电科学研究院
编制时间：2020年11月

松南水梅州市段影像和禁采区控制线分幅图（1/1）

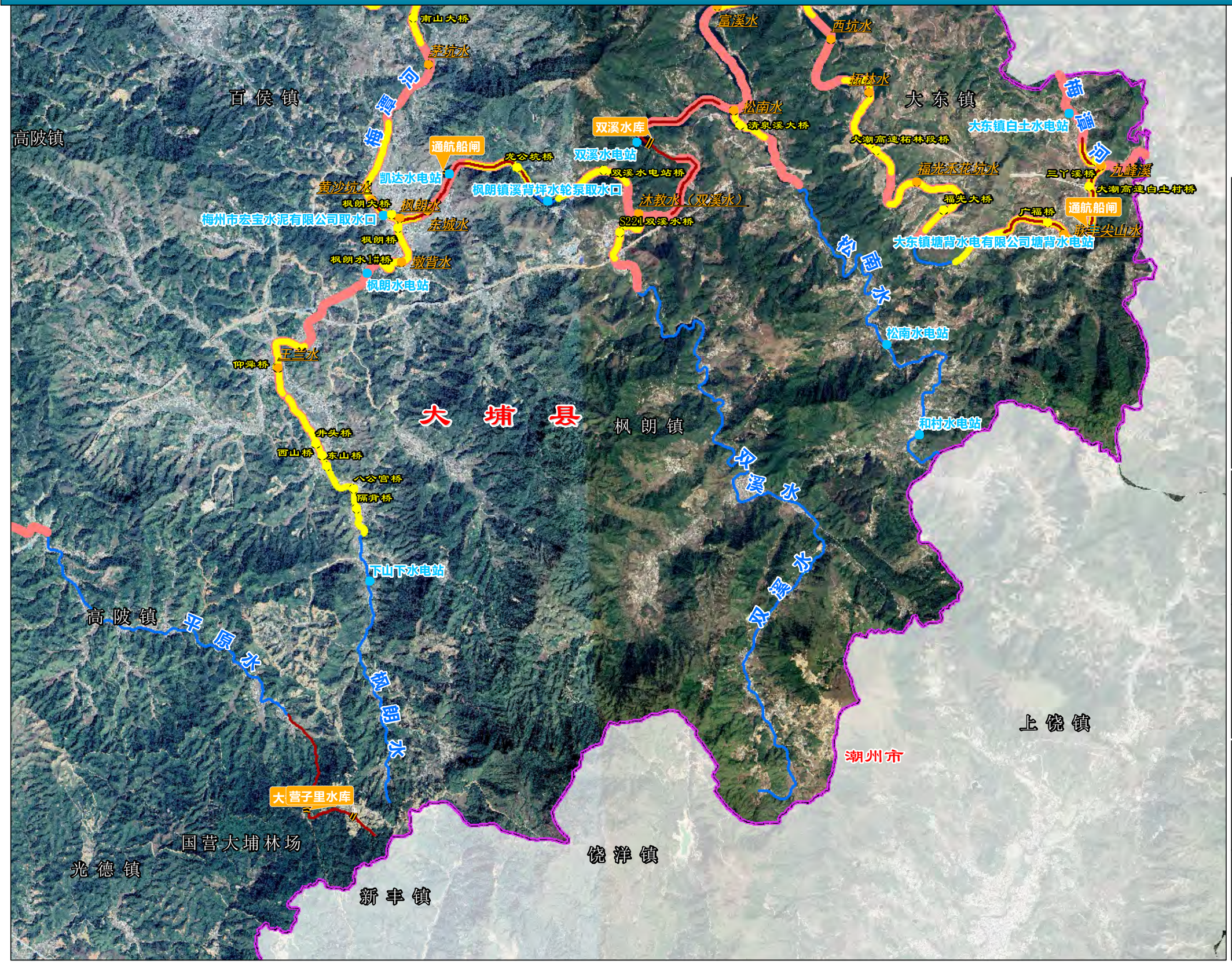

N
W E
S

0 1.5 3 千米

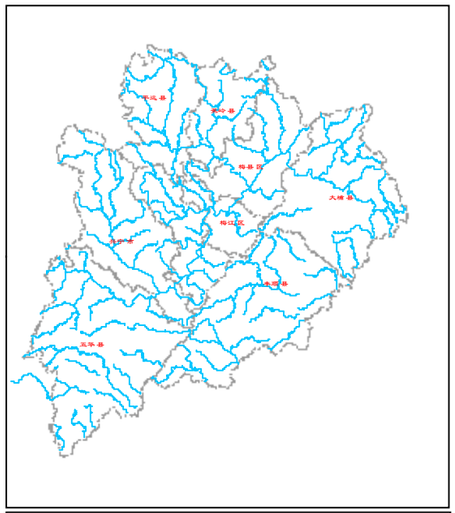

说明：
1、坐标采用2000国家大地坐标系统；
2、影像为2019年谷歌影像；
3、闸、坝等拦河水利工程建筑物上下游各2000m以内河段为禁采区；
4、堤防险段河段及其上下游各2000m以内河段为禁采区；
5、水文站上游1000m及下游3000m以内河段为禁采区；
6、码头、港口作业区等临河建筑物上下游各2000m范围内河段为禁采区；
7、过江渡口上下游各200m以内河段为禁采区；
8、取水口上游1000m及下游2000m以内河段为禁采区；
9、桥梁上游500m，下游根据桥梁级别划定下游3000m或2000m或1000m为禁采区；
10、分汊河段汊口和汇合口上下游各2000m以内的河段为禁采区。

图 例

论证河流	梅州县区边界
取水口	水产保护区范围
饮用水水源地	饮用水源保护区
水闸	闸坝禁采区范围
水文(水位)站	水文站禁采区范围
码头渡口	码头渡口禁采区范围
桥梁	桥梁禁采区范围
汇合点	汇合口禁采区范围

编制单位：广东省水利水电科学研究院　　编制时间：2020年11月

松源河影像和禁采区控制线分幅图（1/3）

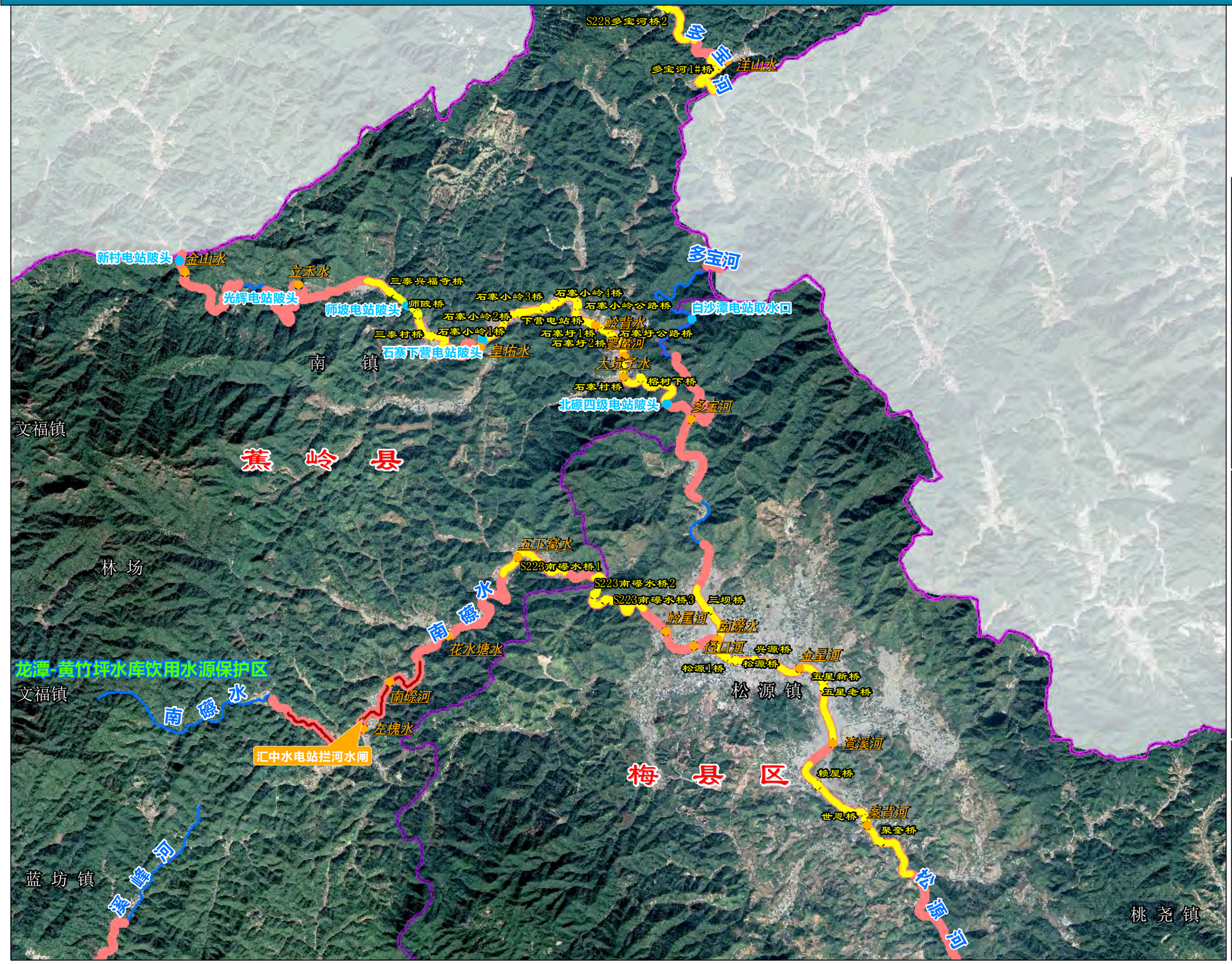

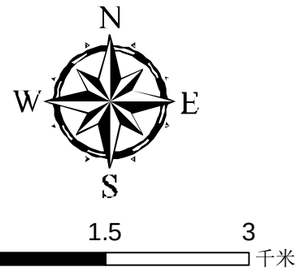

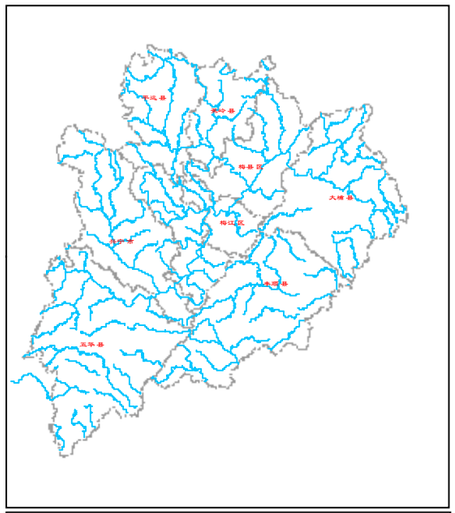

说明：
1、坐标采用2000国家大地坐标系统；
2、影像为2019年谷歌影像；
3、闸、坝等拦河水利工程建筑物上下游各2000m以内河段为禁采区；
4、堤防险段河段及其上下游各2000m以内河段为禁采区；
5、水文站上游1000m及下游3000m以内河段为禁采区；
6、码头、港口作业区等临河建筑物上下游各2000m范围内河段为禁采区；
7、过江渡口上下游各200m以内河段为禁采区；
8、取水口上游1000m及下游2000m以内河段为禁采区；
9、桥梁上游500m，下游根据桥梁级别划定下游3000m或2000m或1000m为禁采区；
10、分汉河段汉口和汇合口上下游各2000m以内的河段为禁采区。

图 例

论证河流	梅州县区边界
取水口	水产保护区范围
饮用水水源地	饮用水源保护区
水闸	闸坝禁采区范围
水文(水位)站	水文站禁采区范围
码头渡口	码头渡口禁采区范围
桥梁	桥梁禁采区范围
汇合点	汇合口禁采区范围

编制单位：广东省水利水电科学研究院　　编制时间：2020年11月

松源河影像和禁采区控制线分幅图（2/3）

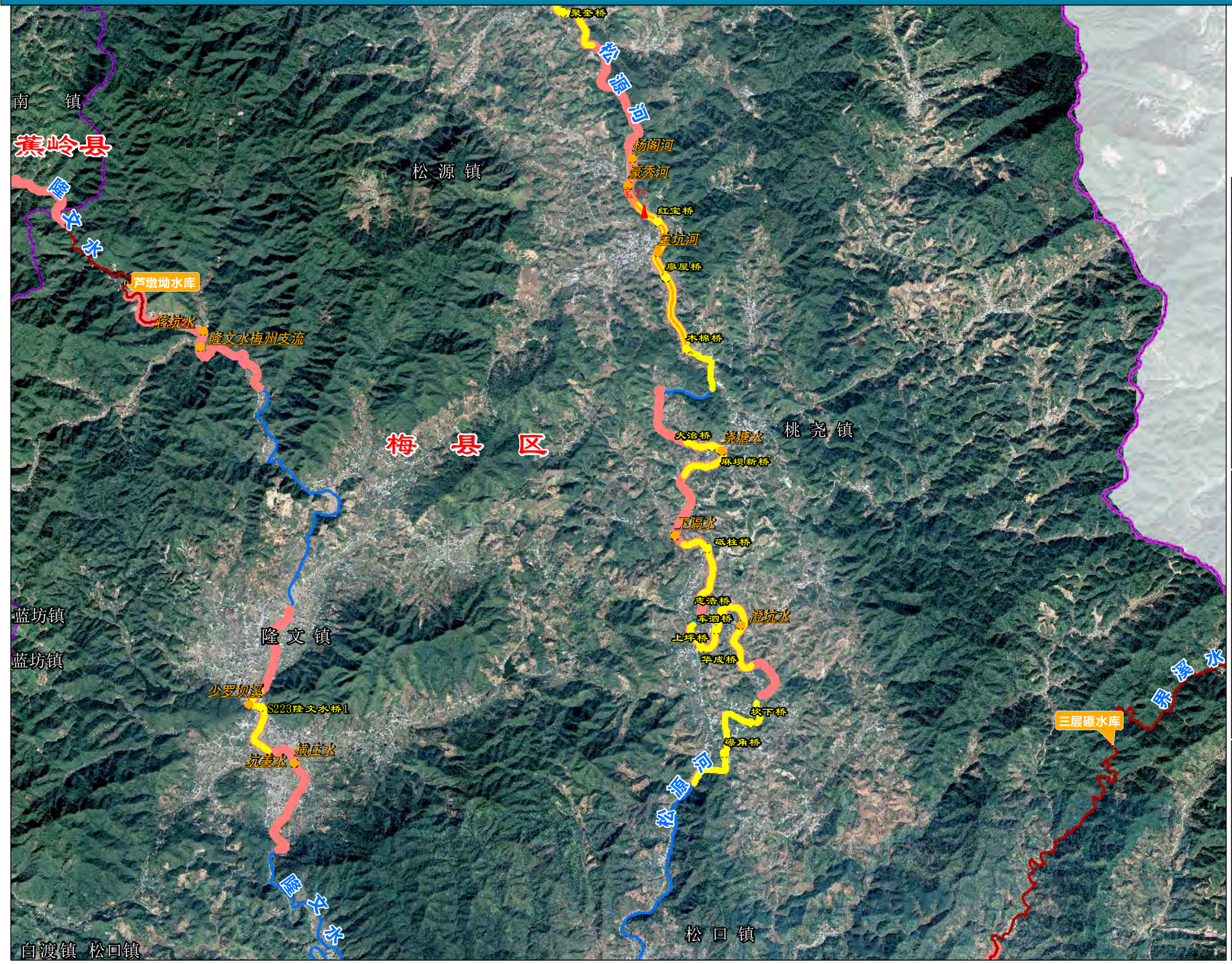

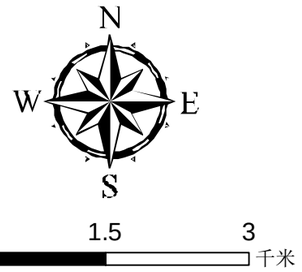

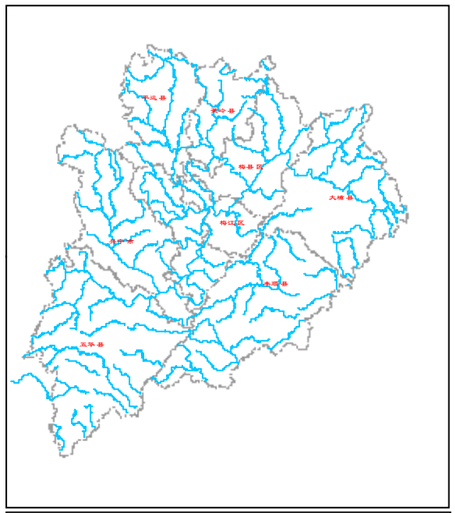

说明：
1、坐标采用2000国家大地坐标系统；
2、影像为2019年谷歌影像；
3、闸、坝等拦河水利工程建筑物上下游各2000m以内河段为禁采区；
4、堤防险段河段及其上下游各2000m以内河段为禁采区；
5、水文站上游1000m及下游3000m以内河段为禁采区；
6、码头、港口作业区等临河建筑物上下游各2000m范围内河段为禁采区；
7、过江渡口上下游各200m以内河段为禁采区；
8、取水口上游1000m及下游2000m以内河段为禁采区；
9、桥梁上游500m，下游根据桥梁级别划定下游3000m或2000m或1000m为禁采区；
10、分汉河段汉口和汇合口上下游各2000m以内的河段为禁采区。

图 例

论证河流	梅州县区边界
取水口	水产保护区范围
饮用水水源地	饮用水源保护区
水闸	闸坝禁采区范围
水文(水位)站	水文站禁采区范围
码头渡口	码头渡口禁采区范围
桥梁	桥梁禁采区范围
汇合点	汇合口禁采区范围

编制单位：广东省水利水电科学研究院　　编制时间：2020年11月

松源河影像和禁采区控制线分幅图（3/3）

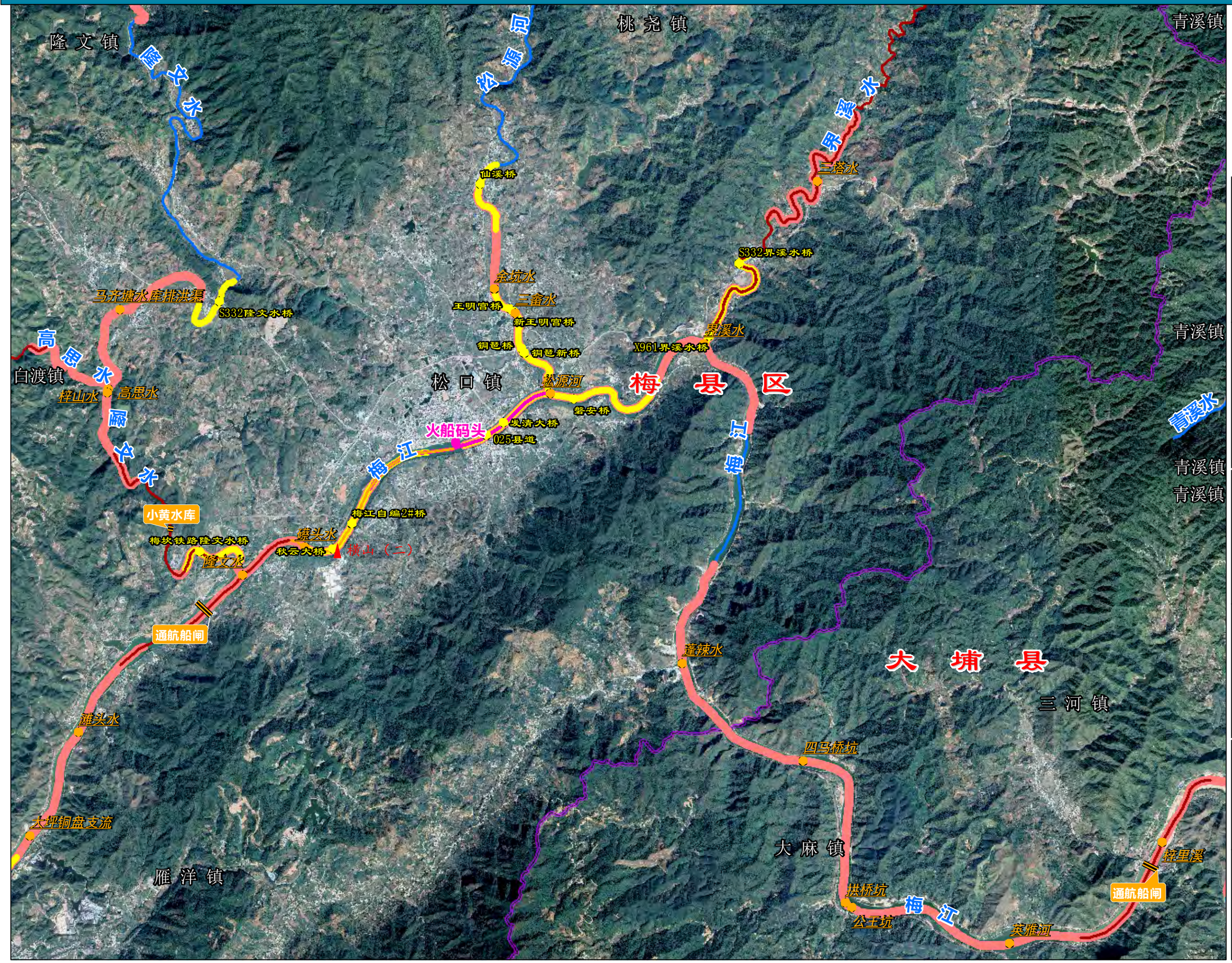

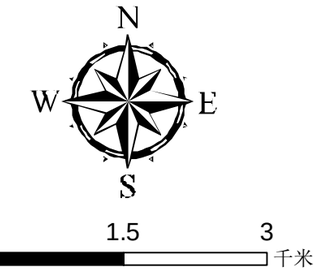

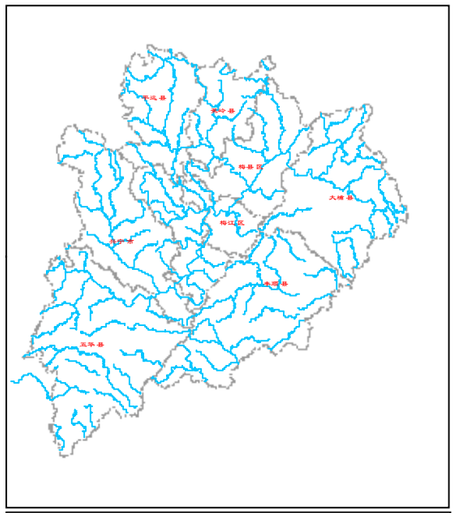

说明：
1、坐标采用2000国家大地坐标系统；
2、影像为2019年谷歌影像；
3、闸、坝等拦河水利工程建筑物上下游各2000m以内河段为禁采区；
4、堤防险段河段及其上下游各2000m以内河段为禁采区；
5、水文站上游1000m及下游3000m以内河段为禁采区；
6、码头、港口作业区等临河建筑物上下游各2000m范围内河段为禁采区；
7、过江渡口上下游各200m以内河段为禁采区；
8、取水口上游1000m及下游2000m以内河段为禁采区；
9、桥梁上游500m，下游根据桥梁级别划定下游3000m或2000m或1000m为禁采区；
10、分汊河段汊口和汇合口上下游各2000m以内的河段为禁采区。

图 例

论证河流	梅州县区边界
取水口	水产保护区范围
饮用水水源地	饮用水源保护区
水闸	闸坝禁采区范围
水文(水位)站	水文站禁采区范围
码头渡口	码头渡口禁采区范围
桥梁	桥梁禁采区范围
汇合点	汇合口禁采区范围

编制单位：广东省水利水电科学研究院　　编制时间：2020年11月

潭下河影像和禁采区控制线分幅图（1/2）

新田水
益塘水库饮用水源保护区
神潭水库
锡坪河
龙田水
锡坪水
潭下镇
紫市镇
潭下河
撞高水
船坑水
铁罗坳水
河源市
五华县
S239省道中心村公路桥
埠下河
长布镇
潭下河
潭下河
长安水
黄村镇
周江镇
长布镇红旗村桥梁3
长布镇长布桥
长布镇红旗村桥梁2
长布镇红旗村桥梁1
周江河
长布长安仙溪河取水口
长布长安仙溪河水源地
周江河
甘蔡水

N
W
E
S

0 1.5 3 千米

说明：
1、坐标采用2000国家大地坐标系统；
2、影像为2019年谷歌影像；
3、闸、坝等拦河水利工程建筑物上下游各2000m以内河段为禁采区；
4、堤防险段河段及其上下游各2000m以内河段为禁采区；
5、水文站上游1000m及下游3000m以内河段为禁采区；
6、码头、港口作业区等临河建筑物上下游各2000m范围内河段为禁采区；
7、过江渡口上下游各200m以内河段为禁采区；
8、取水口上游1000m及下游2000m以内河段为禁采区；
9、桥梁上游500m，下游根据桥梁级别划定下游3000m或2000m或1000m为禁采区；
10、分汊河段汊口和汇合口上下游各2000m以内的河段为禁采区。

图 例

论证河流	梅州县区边界
取水口	水产保护区范围
饮用水水源地	饮用水源保护区
水闸	闸坝禁采区范围
水文(水位)站	水文站禁采区范围
码头渡口	码头渡口禁采区范围
桥梁	桥梁禁采区范围
汇合点	汇合口禁采区范围

编制单位：广东省水利水电科学研究院　　编制时间：2020年11月

潭下河影像和禁采区控制线分幅图（2/2）

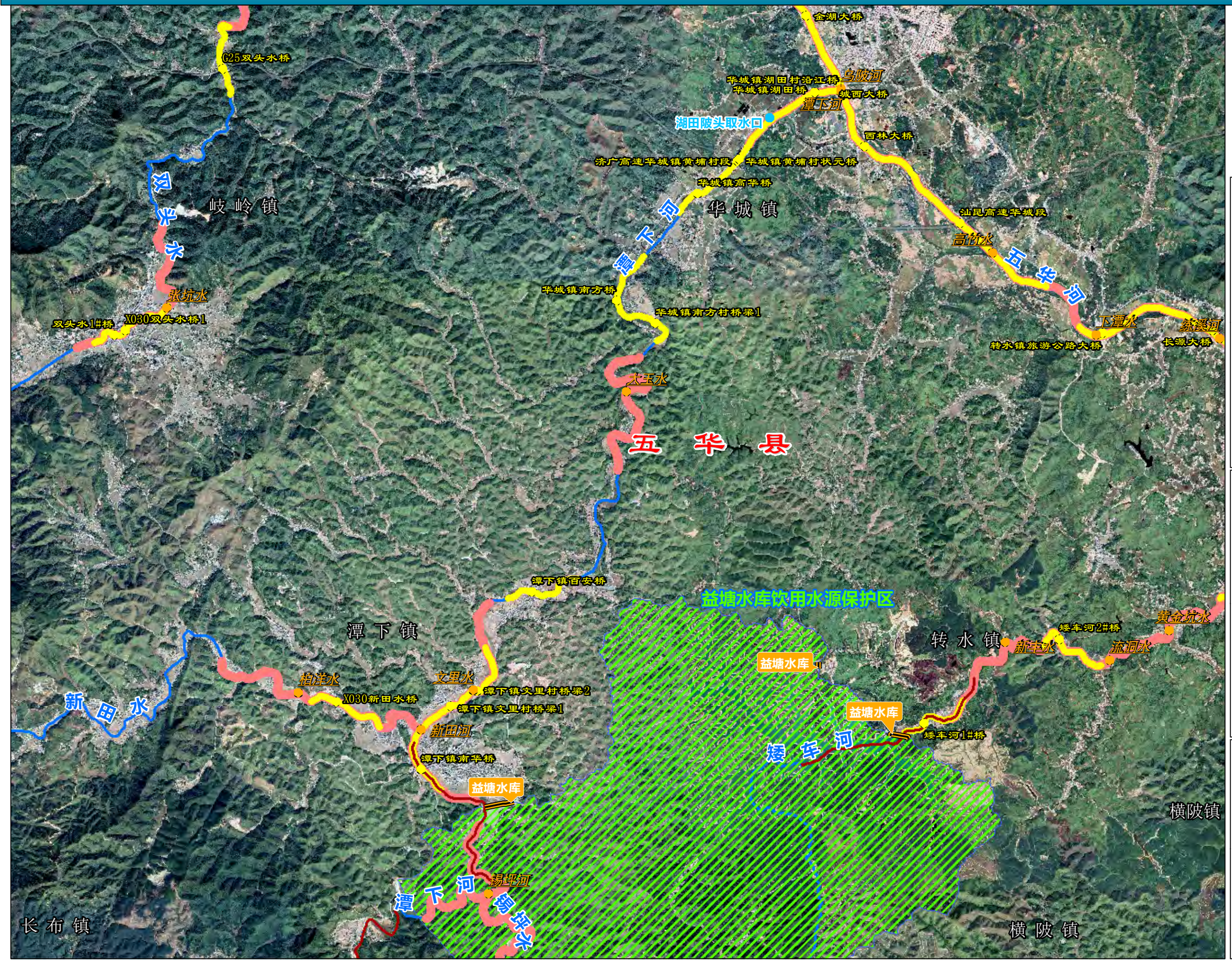

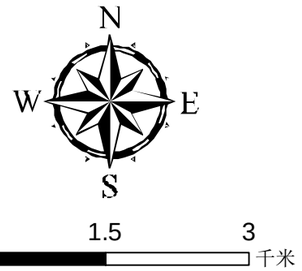

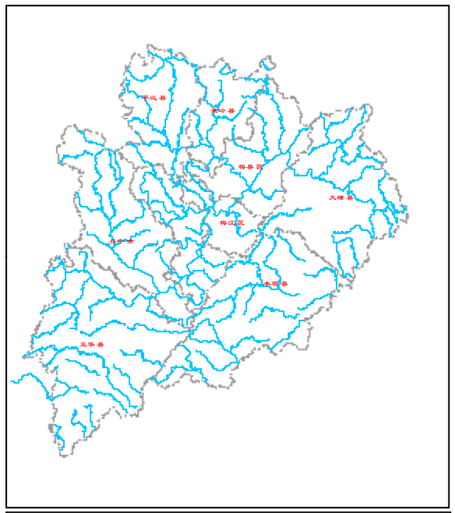

说明：
1、坐标采用2000国家大地坐标系统；
2、影像为2019年谷歌影像；
3、闸、坝等拦河水利工程建筑物上下游各2000m以内河段为禁采区；
4、堤防险段河段及其上下游各2000m以内河段为禁采区；
5、水文站上游1000m及下游3000m以内河段为禁采区；
6、码头、港口作业区等临河建筑物上下游各2000m范围内河段为禁采区；
7、过江渡口上下游各200m以内河段为禁采区；
8、取水口上游1000m及下游2000m以内河段为禁采区；
9、桥梁上游500m，下游根据桥梁级别划定下游3000m或2000m或1000m为禁采区；
10、分汊河段汊口和汇合口上下游各2000m以内的河段为禁采区。

图 例

论证河流	梅州县区边界
取水口	水产保护区范围
饮用水水源地	饮用水源保护区
水闸	闸坝禁采区范围
水文(水位)站	水文站禁采区范围
码头渡口	码头渡口禁采区范围
桥梁	桥梁禁采区范围
汇合点	汇合口禁采区范围

编制单位：广东省水利水电科学研究院　　编制时间：2020年11月

桃源水影像和禁采区控制线分幅图（1/1）

洲瑞镇
洲瑞镇
大埔县水电发展有限责任公司高陂水电站
高陂镇陶溪村取水口
X001合溪桥
沙坪水
交潭电站
联营电站
合 溪
桃源水
孔子缺溪
国营大埔林场
上坑溪
X001合溪桥
合 溪
高 陂 镇
高陂自来水厂取水口
高陂镇稼社村水源地
大北坑溪
S222桃源水桥1
甘水亭电站
潮州市
新丰镇
九社溪道
光 德 镇
桃 源 水
石楼溪
犁坑溪
罗君坑溪
大 埔 县
桃源水
东坑溪
李坑溪
S222桃源水桥3
新丰镇
国营大埔林场
新丰镇
桃 源 镇
团结溪
合 溪
塘坑溪
磴下溪
油坑溪
潭山水
潭 江 镇
大胜溪1#桥
丰 顺 县
大 胜 溪
大 胜 溪
韩 江 林 场
潮 州 市
食 坂 溪
桃 源 水
潮州市

N
W E
S

0 1.5 3 千米

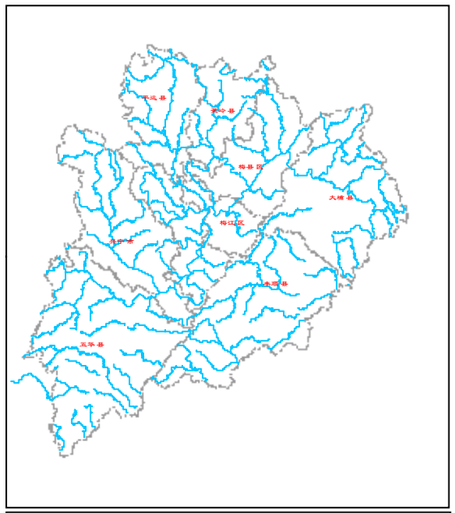

说明：
1、坐标采用2000国家大地坐标系统；
2、影像为2019年谷歌影像；
3、闸、坝等拦河水利工程建筑物上下游各2000m以内河段为禁采区；
4、堤防险段河段及其上下游各2000m以内河段为禁采区；
5、水文站上游1000m及下游3000m以内河段为禁采区；
6、码头、港口作业区等临河建筑物上下游各2000m范围内河段为禁采区；
7、过江渡口上下游各200m以内河段为禁采区；
8、取水口上游1000m及下游2000m以内河段为禁采区；
9、桥梁上游500m，下游根据桥梁级别划定下游3000m或2000m或1000m为禁采区；
10、分汊河段汊口和汇合口上下游各2000m以内的河段为禁采区。

图 例

论证河流	梅州县区边界
取水口	水产保护区范围
饮用水水源地	饮用水源保护区
水闸	闸坝禁采区范围
水文(水位)站	水文站禁采区范围
码头渡口	码头渡口禁采区范围
桥梁	桥梁禁采区范围
汇合点	汇合口禁采区范围

编制单位：广东省水利水电科学研究院
编制时间：2020年11月

汀江影像和禁采区控制线分幅图（1/2）

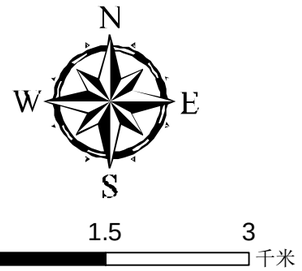

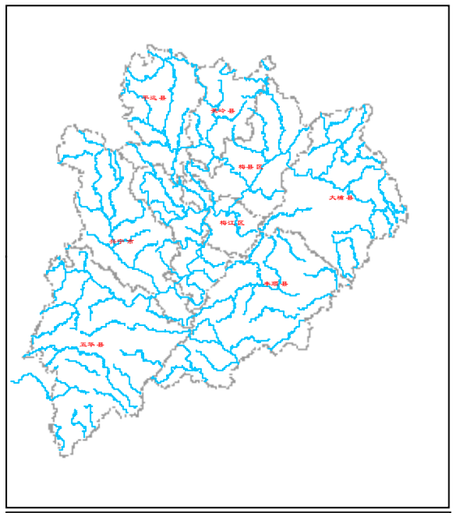

说明：
1、坐标采用2000国家大地坐标系统；
2、影像为2019年谷歌影像；
3、闸、坝等拦河水利工程建筑物上下游各2000m以内河段为禁采区；
4、堤防险段河段及其上下游各2000m以内河段为禁采区；
5、水文站上游1000m及下游3000m以内河段为禁采区；
6、码头、港口作业区等临河建筑物上下游各2000m范围内河段为禁采区；
7、过江渡口上下游各200m以内河段为禁采区；
8、取水口上游1000m及下游2000m以内河段为禁采区；
9、桥梁上游500m，下游根据桥梁级别划定下游3000m或2000m或1000m为禁采区；
10、分汊河段汊口和汇合口上下游各2000m以内的河段为禁采区。

图 例

论证河流	梅州县区边界
取水口	水产保护区范围
饮用水水源地	饮用水源保护区
水闸	闸坝禁采区范围
水文(水位)站	水文站禁采区范围
码头渡口	码头渡口禁采区范围
桥梁	桥梁禁采区范围
汇合点	汇合口禁采区范围

编制单位：广东省水利水电科学研究院　　编制时间：2020年11月

汀江影像和禁采区控制线分幅图（2/2）

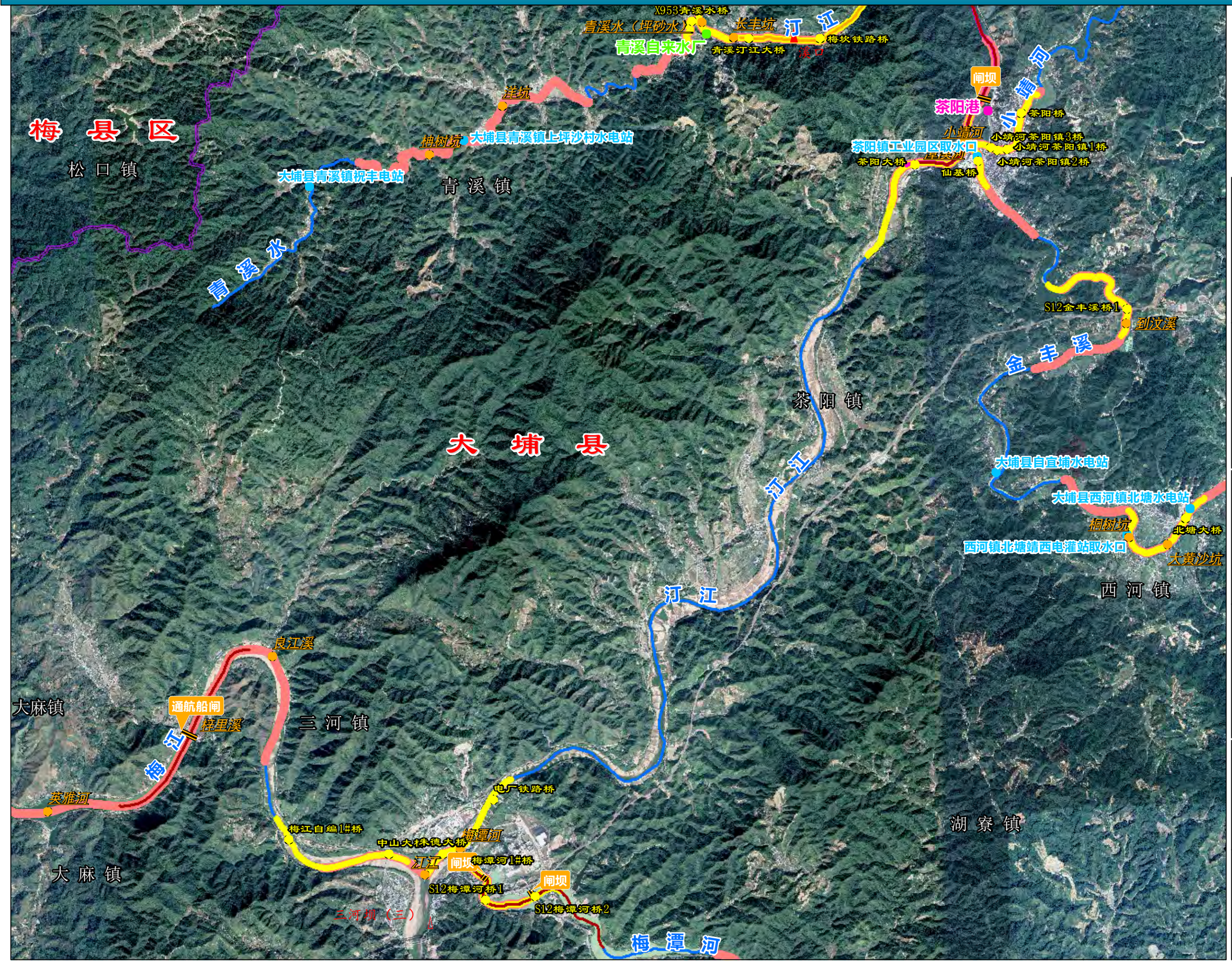

0 1.5 3 千米

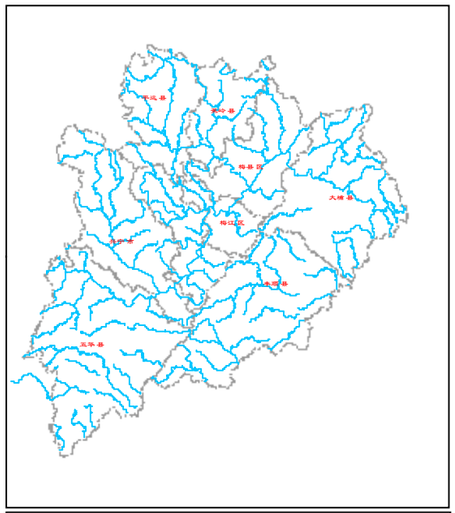

说明：
1、坐标采用2000国家大地坐标系统；
2、影像为2019年谷歌影像；
3、闸、坝等拦河水利工程建筑物上下游各2000m以内河段为禁采区；
4、堤防险段河段及其上下游各2000m以内河段为禁采区；
5、水文站上游1000m及下游3000m以内河段为禁采区；
6、码头、港口作业区等临河建筑物上下游各2000m范围内河段为禁采区；
7、过江渡口上下游各200m以内河段为禁采区；
8、取水口上游1000m及下游2000m以内河段为禁采区；
9、桥梁上游500m，下游根据桥梁级别划定下游3000m或2000m或1000m为禁采区；
10、分汊河段汊口和汇合口上下游各2000m以内的河段为禁采区。

图 例

论证河流	梅州县区边界
取水口	水产保护区范围
饮用水水源地	饮用水源保护区
水闸	闸坝禁采区范围
水文(水位)站	水文站禁采区范围
码头渡口	码头渡口禁采区范围
桥梁	桥梁禁采区范围
汇合点	汇合口禁采区范围

编制单位：广东省水利水电科学研究院　　编制时间：2020年11月

汶水溪影像和禁采区控制线分幅图（1/1）

北斗镇
虎局水库饮用水源保护区
梅溪水
杨梅坪水
汤坑镇
东联水
汶水溪
大坝林场
隍镇
南蔡水
榕江北河
虎局水
汶水溪1#桥
东秀水
汶水溪2#桥
丰顺县
S228榕江北河桥
丰顺大桥
汶水溪3#桥
S224汶水溪桥
汤西镇
汤西里溪水
黄埔大桥
汶水溪
罗湖桥
金河大桥
铜盘水
玉湖镇
汤南镇
揭阳市
鸡笼山王寨
龙上埔特大桥
龙车溪
龙车溪
长坑溪
合山大桥
塔下水
埔寨镇
新亨镇
埔田镇
锡场镇
云路镇
庶溪

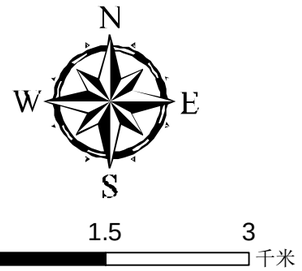

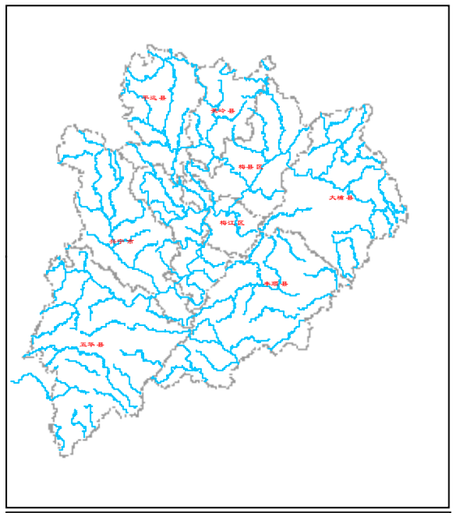

说明：
1、坐标采用2000国家大地坐标系统；
2、影像为2019年谷歌影像；
3、闸、坝等拦河水利工程建筑物上下游各2000m以内河段为禁采区；
4、堤防险段河段及其上下游各2000m以内河段为禁采区；
5、水文站上游1000m及下游3000m以内河段为禁采区；
6、码头、港口作业区等临河建筑物上下游各2000m范围内河段为禁采区；
7、过江渡口上下游各200m以内河段为禁采区；
8、取水口上游1000m及下游2000m以内河段为禁采区；
9、桥梁上游500m，下游根据桥梁级别划定下游3000m或2000m或1000m为禁采区；
10、分汊河段汊口和汇合口上下游各2000m以内的河段为禁采区。

图　例

论证河流	梅州县区边界
取水口	水产保护区范围
饮用水水源地	饮用水源保护区
水闸	闸坝禁采区范围
水文(水位)站	水文站禁采区范围
码头渡口	码头渡口禁采区范围
桥梁	桥梁禁采区范围
汇合点	汇合口禁采区范围

编制单位：广东省水利水电科学研究院　　编制时间：2020年11月

乌土河影像和禁采区控制线分幅图（1/1）

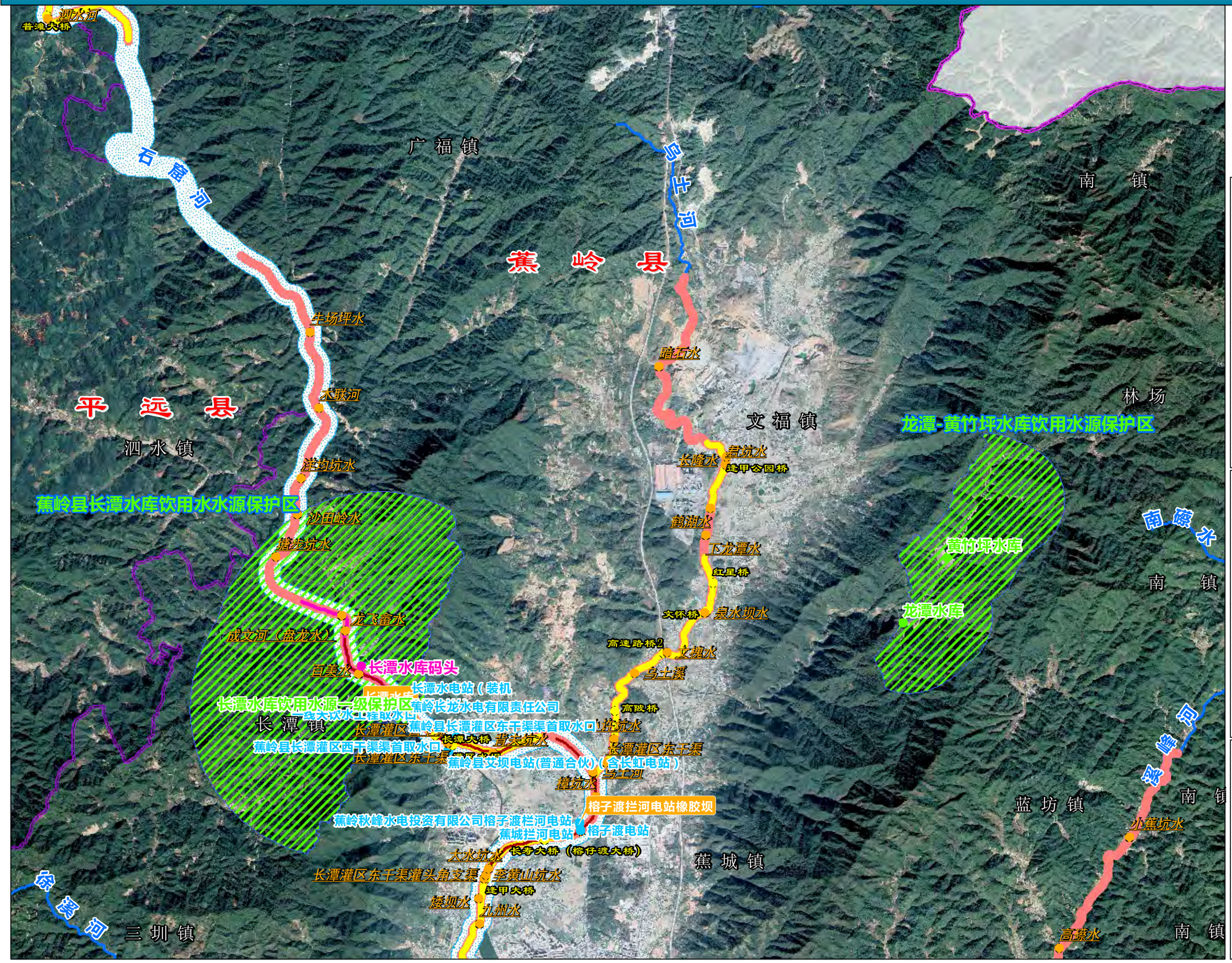

N
W E
S

0 1.5 3 千米

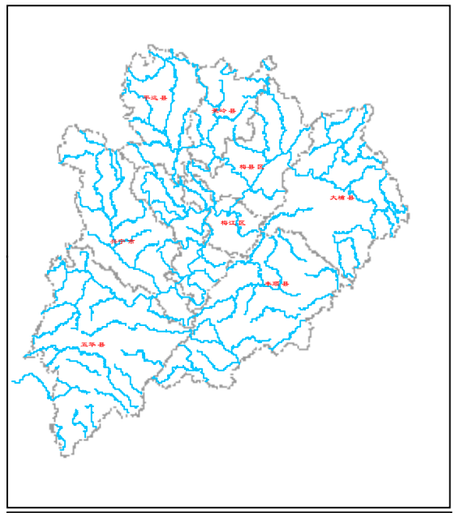

说明：
1、坐标采用2000国家大地坐标系统；
2、影像为2019年谷歌影像；
3、闸、坝等拦河水利工程建筑物上下游各2000m以内河段为禁采区；
4、堤防险段河段及其上下游各2000m以内河段为禁采区；
5、水文站上游1000m及下游3000m以内河段为禁采区；
6、码头、港口作业区等临河建筑物上下游各2000m范围内河段为禁采区；
7、过江渡口上下游各200m以内河段为禁采区；
8、取水口上游1000m及下游2000m以内河段为禁采区；
9、桥梁上游500m，下游根据桥梁级别划定下游3000m或2000m或1000m为禁采区；
10、分汊河段汊口和汇合口上下游各2000m以内的河段为禁采区。

图 例

论证河流	梅州县区边界
取水口	水产保护区范围
饮用水水源地	饮用水源保护区
水闸	闸坝禁采区范围
水文(水位)站	水文站禁采区范围
码头渡口	码头渡口禁采区范围
桥梁	桥梁禁采区范围
汇合点	汇合口禁采区范围

编制单位：广东省水利水电科学研究院　　编制时间：2020年11月

五华河梅州市段影像和禁采区控制线分幅图（1/2）

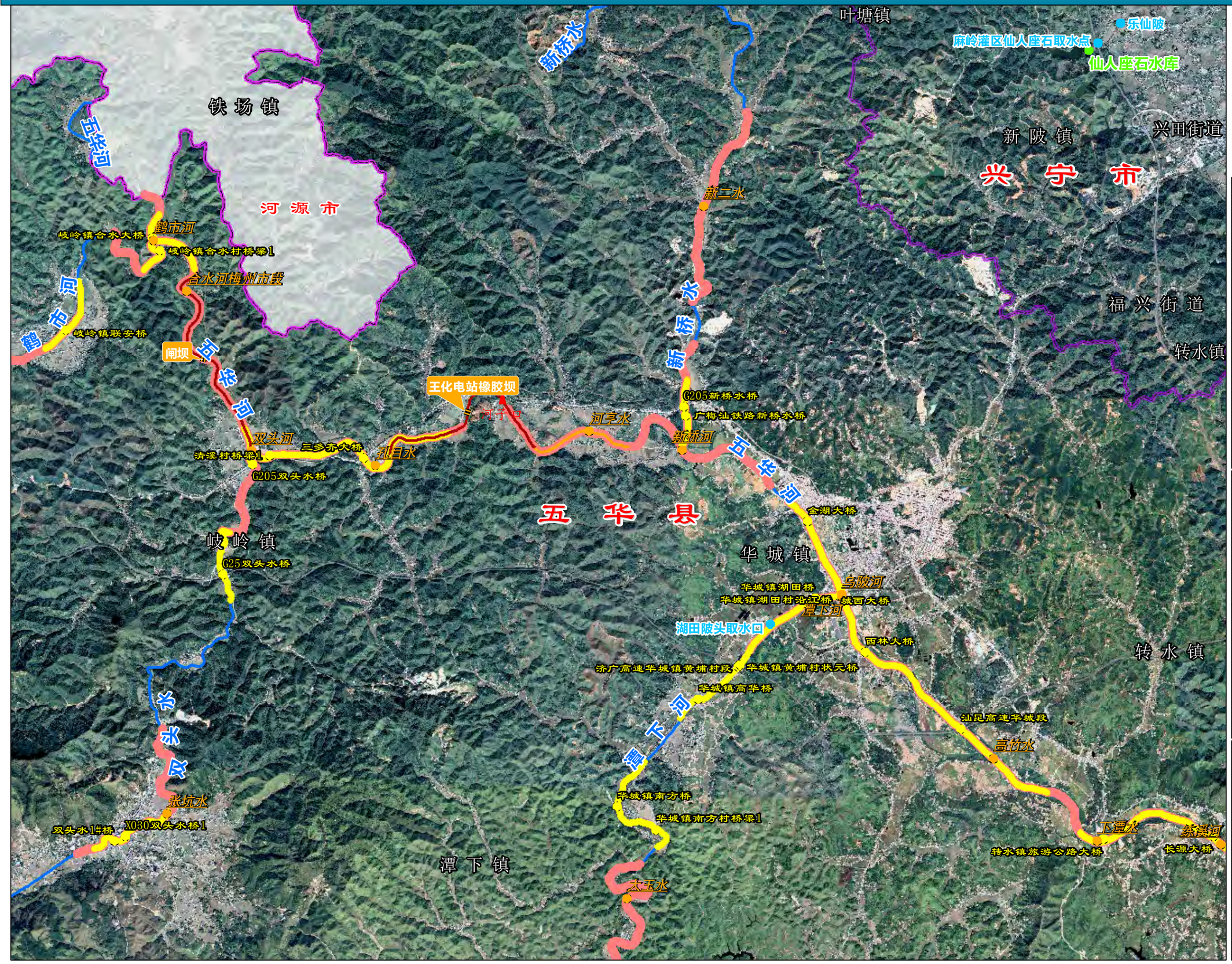

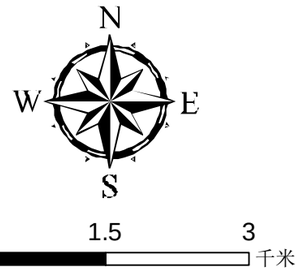

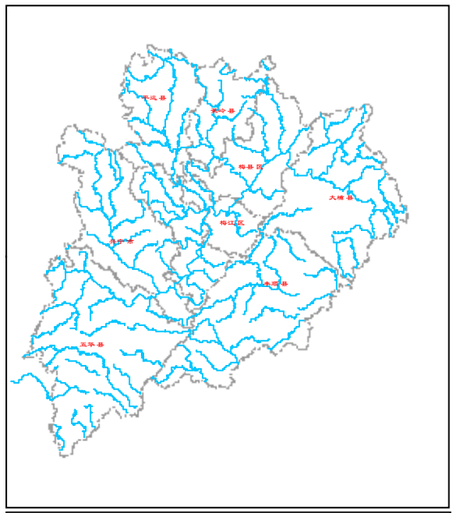

说明：

1、坐标采用2000国家大地坐标系统；
2、影像为2019年谷歌影像；
3、闸、坝等拦河水利工程建筑物上下游各2000m以内河段为禁采区；
4、堤防险段河段及其上下游各2000m以内河段为禁采区；
5、水文站上游1000m及下游3000m以内河段为禁采区；
6、码头、港口作业区等临河建筑物上下游各2000m范围内河段为禁采区；
7、过江渡口上下游各200m以内河段为禁采区；
8、取水口上游1000m及下游2000m以内河段为禁采区；
9、桥梁上游500m，下游根据桥梁级别划定下游3000m或2000m或1000m为禁采区；
10、分汊河段汊口和汇合口上下游各2000m以内的河段为禁采区。

图 例

论证河流	梅州县区边界
取水口	水产保护区范围
饮用水水源地	饮用水源保护区
水闸	闸坝禁采区范围
水文(水位)站	水文站禁采区范围
码头渡口	码头渡口禁采区范围
桥梁	桥梁禁采区范围
汇合点	汇合口禁采区范围

编制单位：广东省水利水电科学研究院　　编制时间：2020年11月

五华河梅州市段影像和禁采区控制线分幅图（2/2）

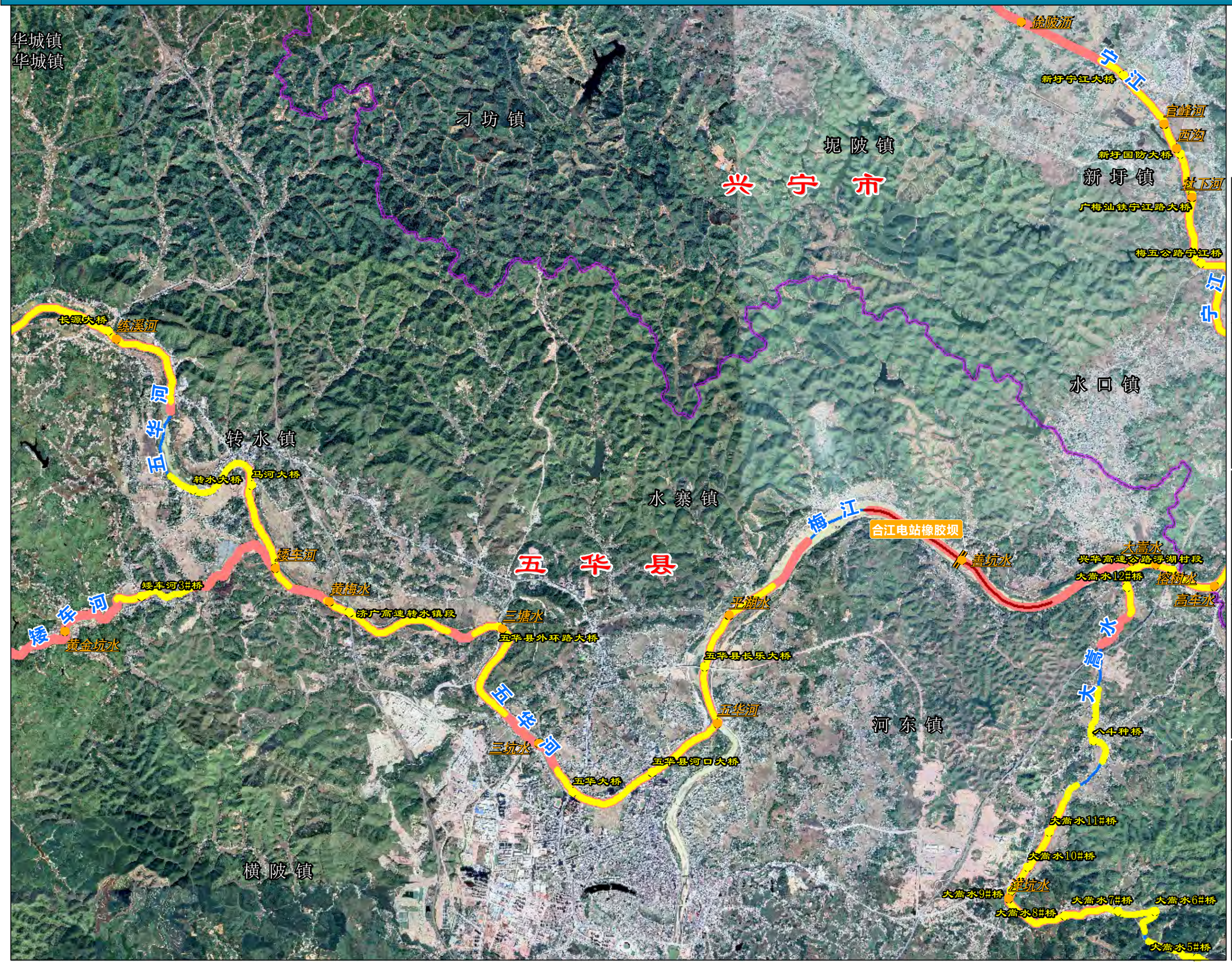

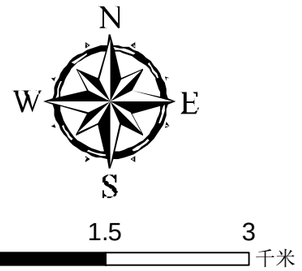

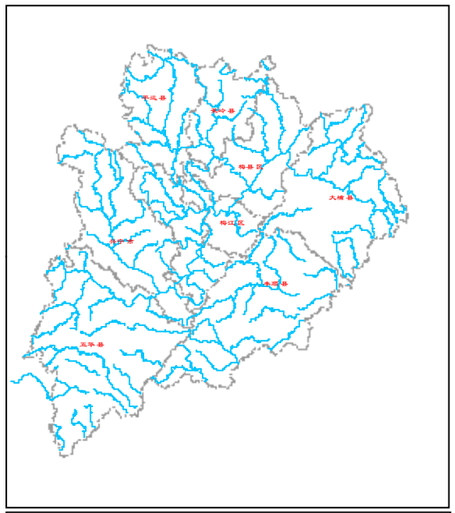

说明：
1、坐标采用2000国家大地坐标系统；
2、影像为2019年谷歌影像；
3、闸、坝等拦河水利工程建筑物上下游各2000m以内河段为禁采区；
4、堤防险段河段及其上下游各2000m以内河段为禁采区；
5、水文站上游1000m及下游3000m以内河段为禁采区；
6、码头、港口作业区等临河建筑物上下游各2000m范围内河段为禁采区；
7、过江渡口上下游各200m以内河段为禁采区；
8、取水口上游1000m及下游2000m以内河段为禁采区；
9、桥梁上游500m，下游根据桥梁级别划定下游3000m或2000m或1000m为禁采区；
10、分汊河段汊口和汇合口上下游各2000m以内的河段为禁采区。

图 例

论证河流	梅州县区边界
取水口	水产保护区范围
饮用水水源地	饮用水源保护区
水闸	闸坝禁采区范围
水文(水位)站	水文站禁采区范围
码头渡口	码头渡口禁采区范围
桥梁	桥梁禁采区范围
汇合点	汇合口禁采区范围

编制单位：广东省水利水电科学研究院　　编制时间：2020年11月

五经富水梅州市段影像和禁采区控制线分幅图（1/2）

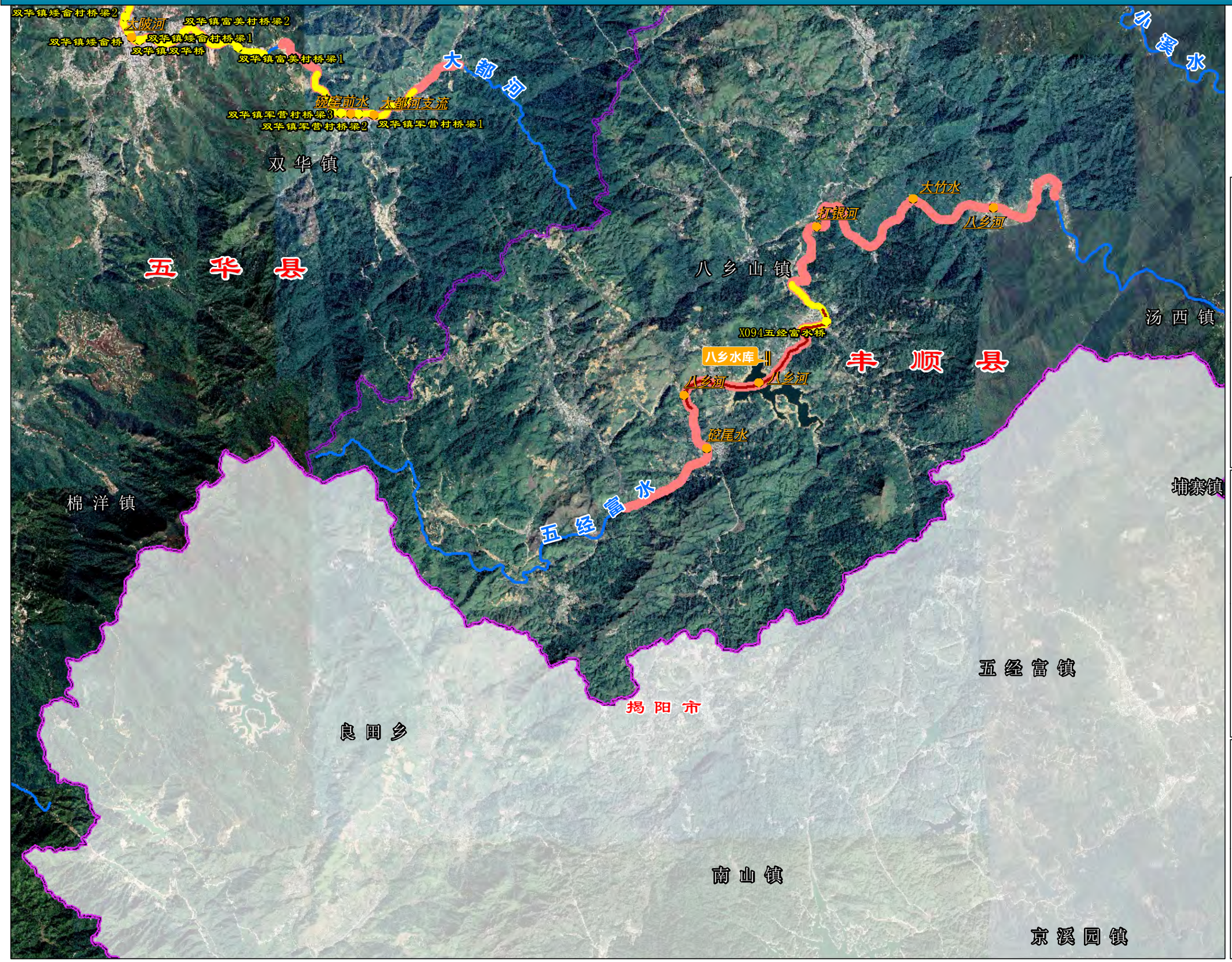

N
W E
S

0 1.5 3 千米

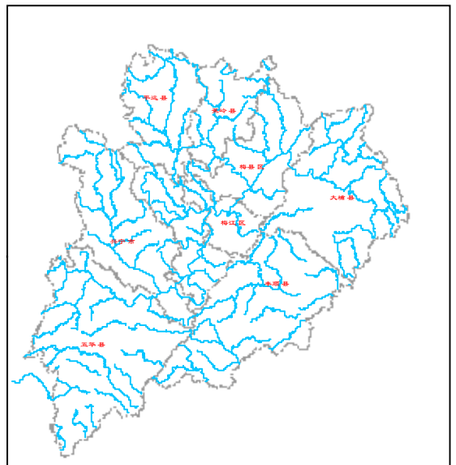

说明：
1、坐标采用2000国家大地坐标系统；
2、影像为2019年谷歌影像；
3、闸、坝等拦河水利工程建筑物上下游各2000m以内河段为禁采区；
4、堤防险段河段及其上下游各2000m以内河段为禁采区；
5、水文站上游1000m及下游3000m以内河段为禁采区；
6、码头、港口作业区等临河建筑物上下游各2000m范围内河段为禁采区；
7、过江渡口上下游各200m以内河段为禁采区；
8、取水口上游1000m及下游2000m以内河段为禁采区；
9、桥梁上游500m，下游根据桥梁级别划定下游3000m或2000m或1000m为禁采区；
10、分汊河段汊口和汇合口上下游各2000m以内的河段为禁采区。

图 例

论证河流	梅州县区边界
取水口	水产保护区范围
饮用水水源地	饮用水源保护区
水闸	闸坝禁采区范围
水文(水位)站	水文站禁采区范围
码头渡口	码头渡口禁采区范围
桥梁	桥梁禁采区范围
汇合点	汇合口禁采区范围

编制单位：广东省水利水电科学研究院　　编制时间：2020年11月

五经富水梅州市段影像和禁采区控制线分幅图（2/2）

说明：
1、坐标采用2000国家大地坐标系统；
2、影像为2019年谷歌影像；
3、闸、坝等拦河水利工程建筑物上下游各2000m以内河段为禁采区；
4、堤防险段河段及其上下游各2000m以内河段为禁采区；
5、水文站上游1000m及下游3000m以内河段为禁采区；
6、码头、港口作业区等临河建筑物上下游各2000m范围内河段为禁采区；
7、过江渡口上下游各200m以内河段为禁采区；
8、取水口上游1000m及下游2000m以内河段为禁采区；
9、桥梁上游500m，下游根据桥梁级别划定下游3000m或2000m或1000m为禁采区；
10、分汊河段汊口和汇合口上下游各2000m以内的河段为禁采区。

图 例

论证河流	梅州县区边界
取水口	水产保护区范围
饮用水水源地	饮用水源保护区
水闸	闸坝禁采区范围
水文(水位)站	水文站禁采区范围
码头渡口	码头渡口禁采区范围
桥梁	桥梁禁采区范围
汇合点	汇合口禁采区范围

编制单位：广东省水利水电科学研究院
编制时间：2020年11月

西河水影像和禁采区控制线分幅图（1/1）

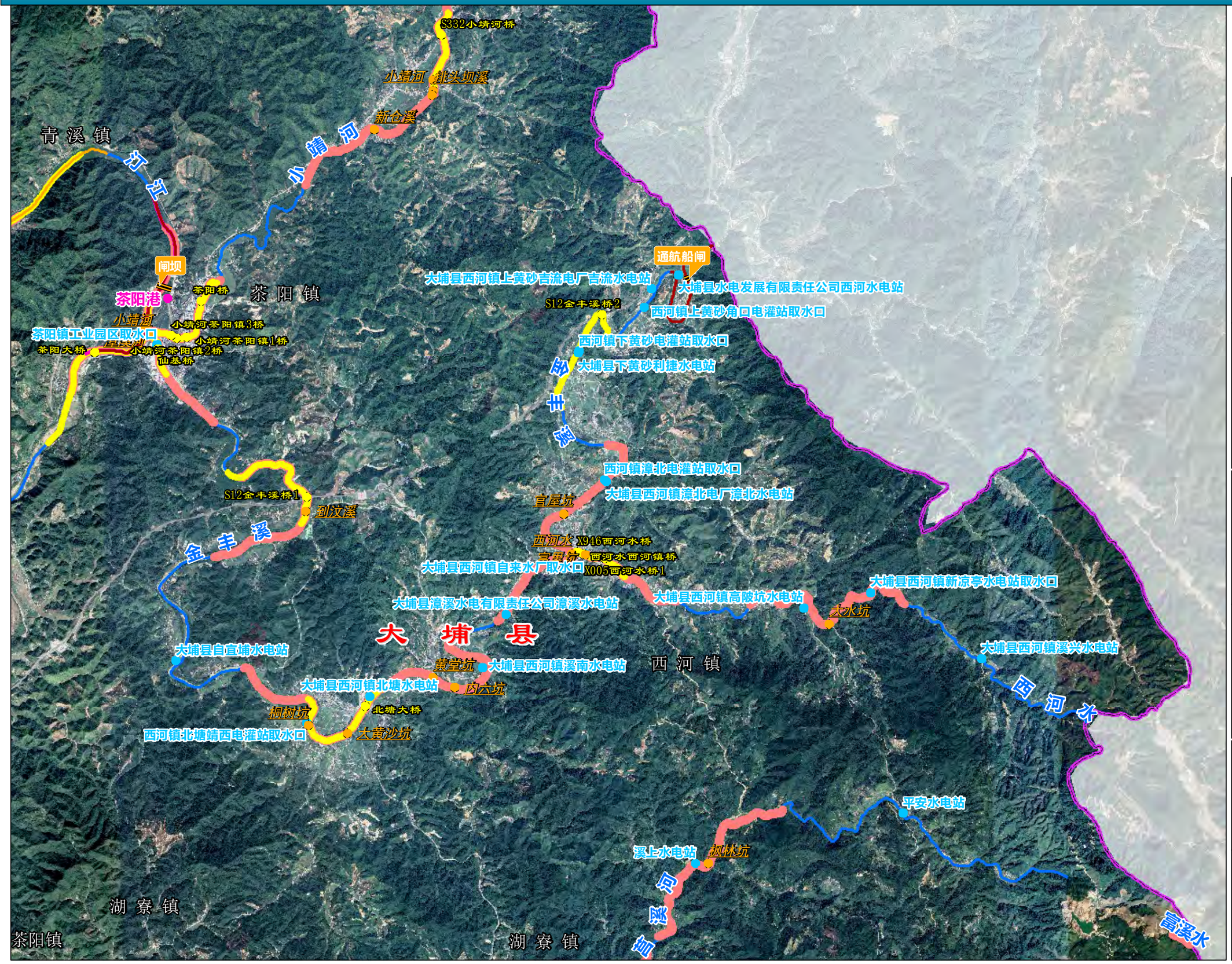

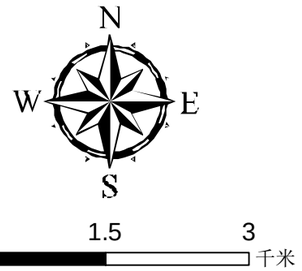

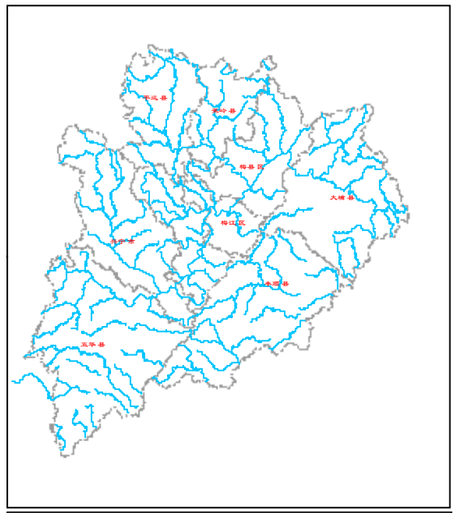

说明：
1、坐标采用2000国家大地坐标系统；
2、影像为2019年谷歌影像；
3、闸、坝等拦河水利工程建筑物上下游各2000m以内河段为禁采区；
4、堤防险段河段及其上下游各2000m以内河段为禁采区；
5、水文站上游1000m及下游3000m以内河段为禁采区；
6、码头、港口作业区等临河建筑物上下游各2000m范围内河段为禁采区；
7、过江渡口上下游各200m以内河段为禁采区；
8、取水口上游1000m及下游2000m以内河段为禁采区；
9、桥梁上游500m，下游根据桥梁级别划定下游3000m或2000m或1000m为禁采区；
10、分汊河段汊口和汇合口上下游各2000m以内的河段为禁采区。

图 例

论证河流	梅州县区边界
取水口	水产保护区范围
饮用水水源地	饮用水源保护区
水闸	闸坝禁采区范围
水文(水位)站	水文站禁采区范围
码头渡口	码头渡口禁采区范围
桥梁	桥梁禁采区范围
汇合点	汇合口禁采区范围

编制单位：广东省水利水电科学研究院　　编制时间：2020年11月

锡坪水影像和禁采区控制线分幅图（1/1）

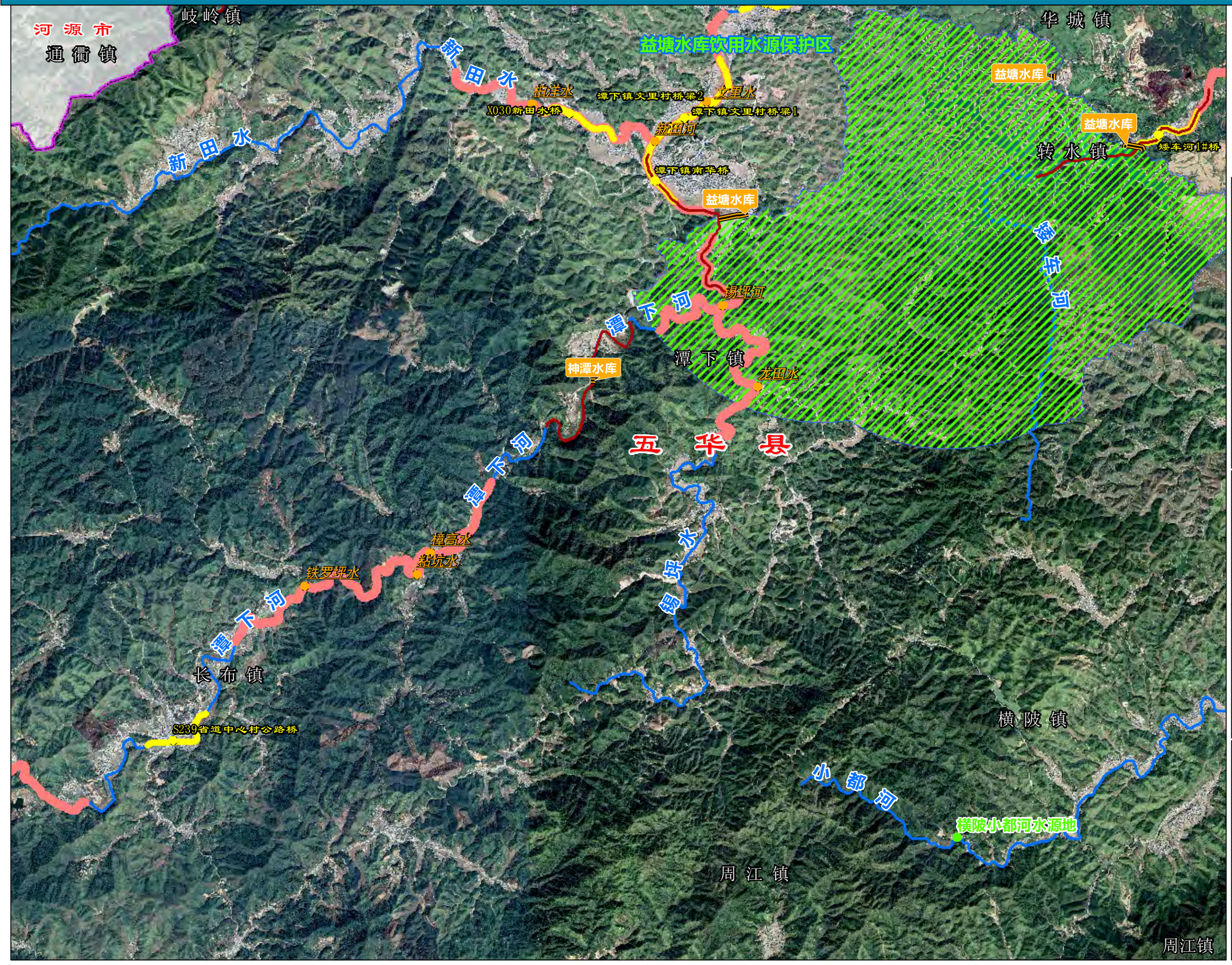

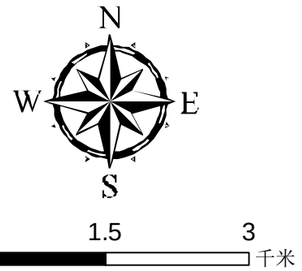

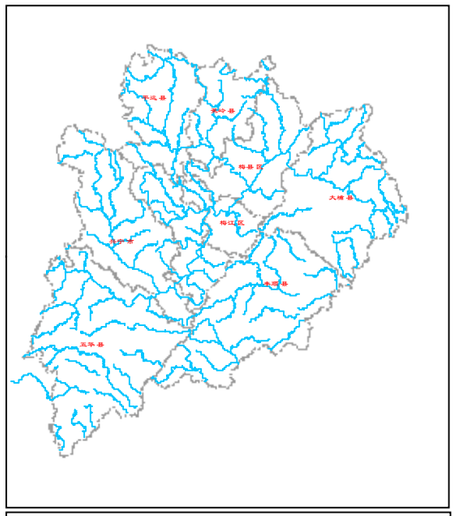

说明：
1、坐标采用2000国家大地坐标系统；
2、影像为2019年谷歌影像；
3、闸、坝等拦河水利工程建筑物上下游各2000m以内河段为禁采区；
4、堤防险段河段及其上下游各2000m以内河段为禁采区；
5、水文站上游1000m及下游3000m以内河段为禁采区；
6、码头、港口作业区等临河建筑物上下游各2000m范围内河段为禁采区；
7、过江渡口上下游各200m以内河段为禁采区；
8、取水口上游1000m及下游2000m以内河段为禁采区；
9、桥梁上游500m，下游根据桥梁级别划定下游3000m或2000m或1000m为禁采区；
10、分汊河段汊口和汇合口上下游各2000m以内的河段为禁采区。

图 例

论证河流	梅州县区边界
取水口	水产保护区范围
饮用水水源地	饮用水源保护区
水闸	闸坝禁采区范围
水文(水位)站	水文站禁采区范围
码头渡口	码头渡口禁采区范围
桥梁	桥梁禁采区范围
汇合点	汇合口禁采区范围

编制单位：广东省水利水电科学研究院　　编制时间：2020年11月

溪峰河影像和禁采区控制线分幅图（1/1）

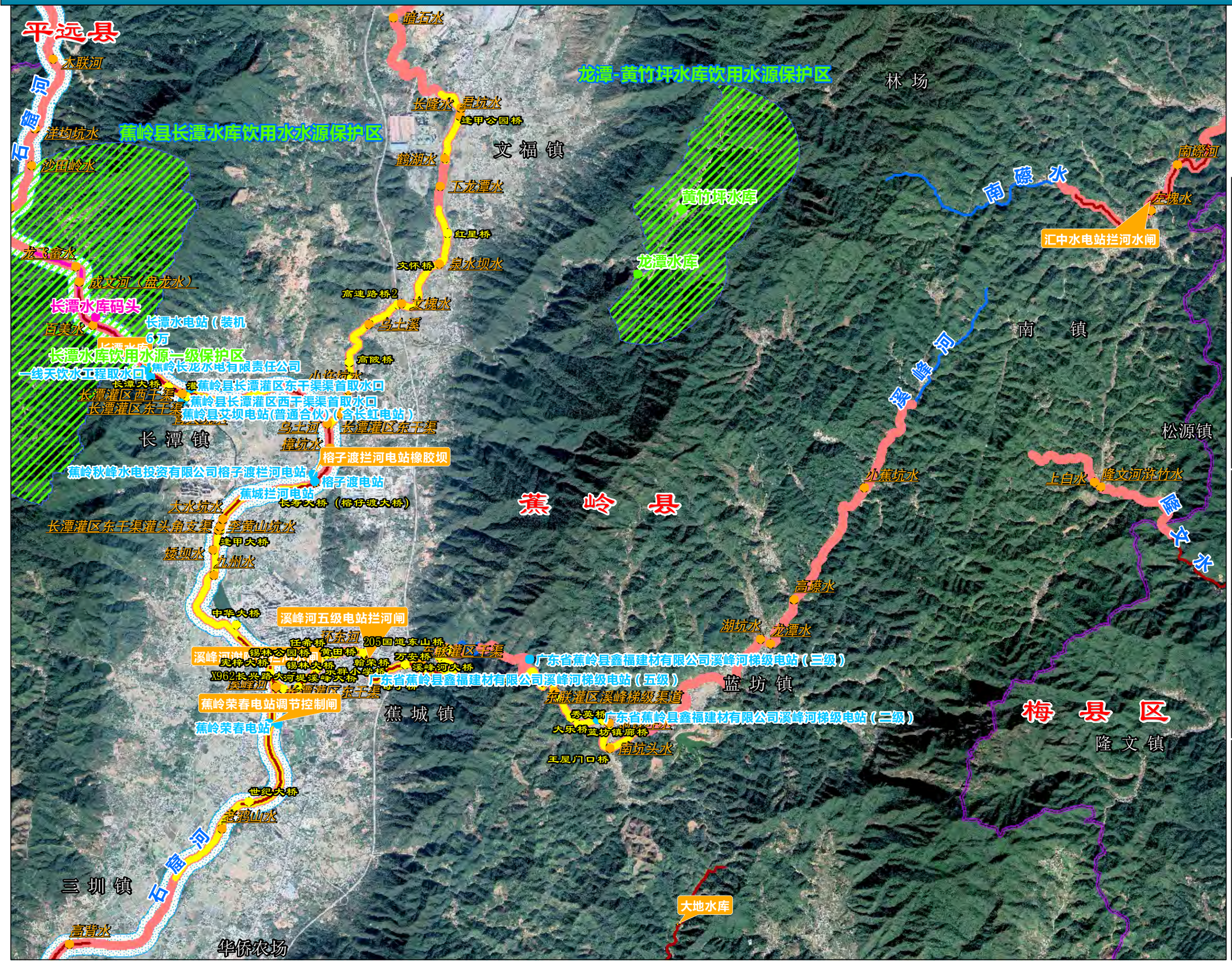

说明：
1、坐标采用2000国家大地坐标系统；
2、影像为2019年谷歌影像；
3、闸、坝等拦河水利工程建筑物上下游各2000m以内河段为禁采区；
4、堤防险段河段及其上下游各2000m以内河段为禁采区；
5、水文站上游1000m及下游3000m以内河段为禁采区；
6、码头、港口作业区等临河建筑物上下游各2000m范围内河段为禁采区；
7、过江渡口上下游各200m以内河段为禁采区；
8、取水口上游1000m及下游2000m以内河段为禁采区；
9、桥梁上游500m，下游根据桥梁级别划定下游3000m或2000m或1000m为禁采区；
10、分汊河段汊口和汇合口上下游各2000m以内的河段为禁采区。

图 例

论证河流	梅州县区边界
取水口	水产保护区范围
饮用水水源地	饮用水源保护区
水闸	闸坝禁采区范围
水文(水位)站	水文站禁采区范围
码头渡口	码头渡口禁采区范围
桥梁	桥梁禁采区范围
汇合点	汇合口禁采区范围

编制单位：广东省水利水电科学研究院　　编制时间：2020年11月

下举河影像和禁采区控制线分幅图（1/1）

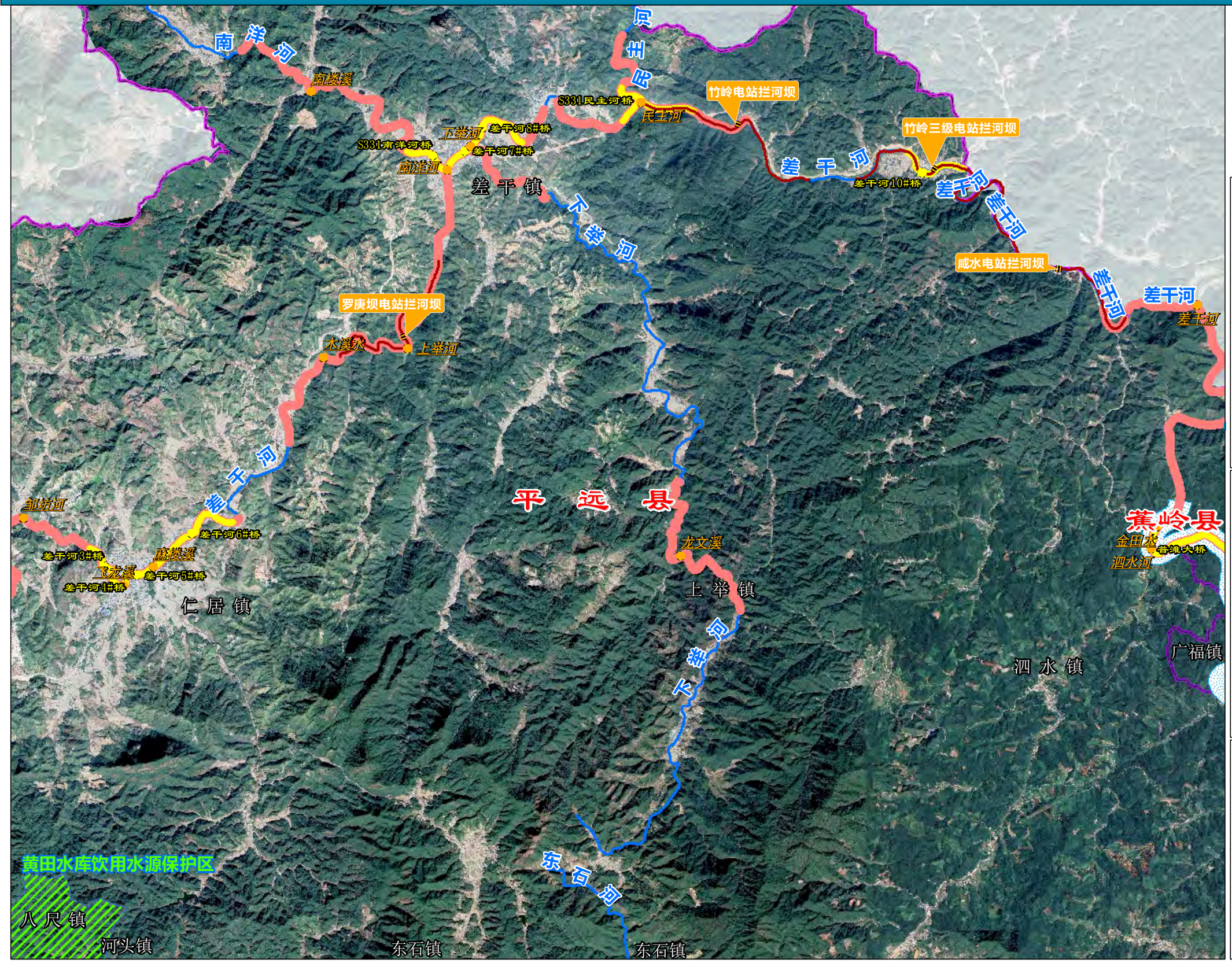

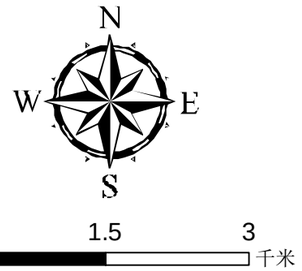

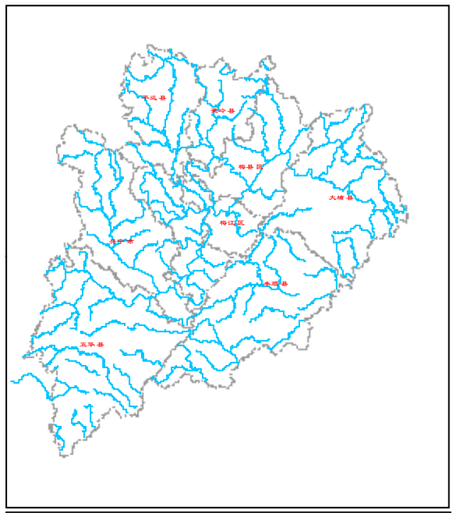

说明：
1、坐标采用2000国家大地坐标系统；
2、影像为2019年谷歌影像；
3、闸、坝等拦河水利工程建筑物上下游各2000m以内河段为禁采区；
4、堤防险段河段及其上下游各2000m以内河段为禁采区；
5、水文站上游1000m及下游3000m以内河段为禁采区；
6、码头、港口作业区等临河建筑物上下游各2000m范围内河段为禁采区；
7、过江渡口上下游各200m以内河段为禁采区；
8、取水口上游1000m及下游2000m以内河段为禁采区；
9、桥梁上游500m，下游根据桥梁级别划定下游3000m或2000m或1000m为禁采区；
10、分汉河段汉口和汇合口上下游各2000m以内的河段为禁采区。

图 例

论证河流	梅州县区边界
取水口	水产保护区范围
饮用水水源地	饮用水源保护区
水闸	闸坝禁采区范围
水文(水位)站	水文站禁采区范围
码头渡口	码头渡口禁采区范围
桥梁	桥梁禁采区范围
汇合点	汇合口禁采区范围

编制单位：广东省水利水电科学研究院　　编制时间：2020年11月

仙洞水影像和禁采区控制线分幅图（1/1）

大龙华镇
大龙华镇
白溪
石子溜水
黄 金 镇
白溪
白溪6#桥
闸坝
丰 良 河
仙洞水
丰良河7#桥
闸坝
丰 良 河
龙 岗 镇
丰 良 河
闸坝
江坑水
双螺坑水
仙 洞 水
初坑水
丰 顺 县
丰 良 河
禁制
小椹水
太椹水
丰良河3#桥
璜溪水
丰良河6#桥
丰良河5#桥
丰良河4#桥
G206丰良河桥
G206璜溪水桥
璜溪水1#桥
丰 良 镇
仙 洞 水
建 桥 镇
S334仙洞水桥
潘 田 镇
南溪水
潘 田 河
太神水
璜 溪 水
丰良甲溪水
汤坑镇

N
W
E
S
0
1.5
3
千米

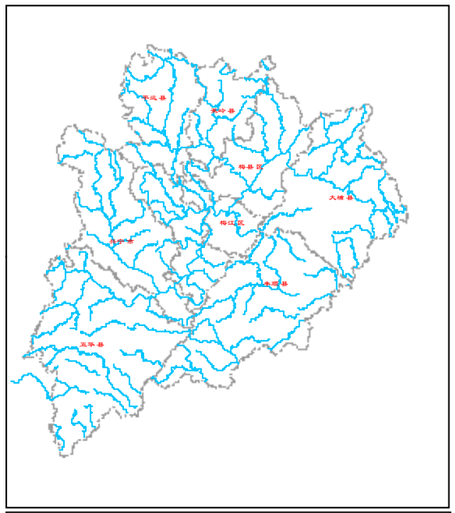

说明：
1、坐标采用2000国家大地坐标系统；
2、影像为2019年谷歌影像；
3、闸、坝等拦河水利工程建筑物上下游各2000m以内河段为禁采区；
4、堤防险段河段及其上下游各2000m以内河段为禁采区；
5、水文站上游1000m及下游3000m以内河段为禁采区；
6、码头、港口作业区等临河建筑物上下游各2000m范围内河段为禁采区；
7、过江渡口上下游各200m以内河段为禁采区；
8、取水口上游1000m及下游2000m以内河段为禁采区；
9、桥梁上游500m，下游根据桥梁级别划定下游3000m或2000m或1000m为禁采区；
10、分汉河段汉口和汇合口上下游各2000m以内的河段为禁采区。

图 例

论证河流	梅州县区边界
取水口	水产保护区范围
饮用水水源地	饮用水源保护区
水闸	闸坝禁采区范围
水文(水位)站	水文站禁采区范围
码头渡口	码头渡口禁采区范围
桥梁	桥梁禁采区范围
汇合点	汇合口禁采区范围

编制单位：广东省水利水电科学研究院
编制时间：2020年11月

先水河梅州市段影像和禁采区控制线分幅图（1/1）

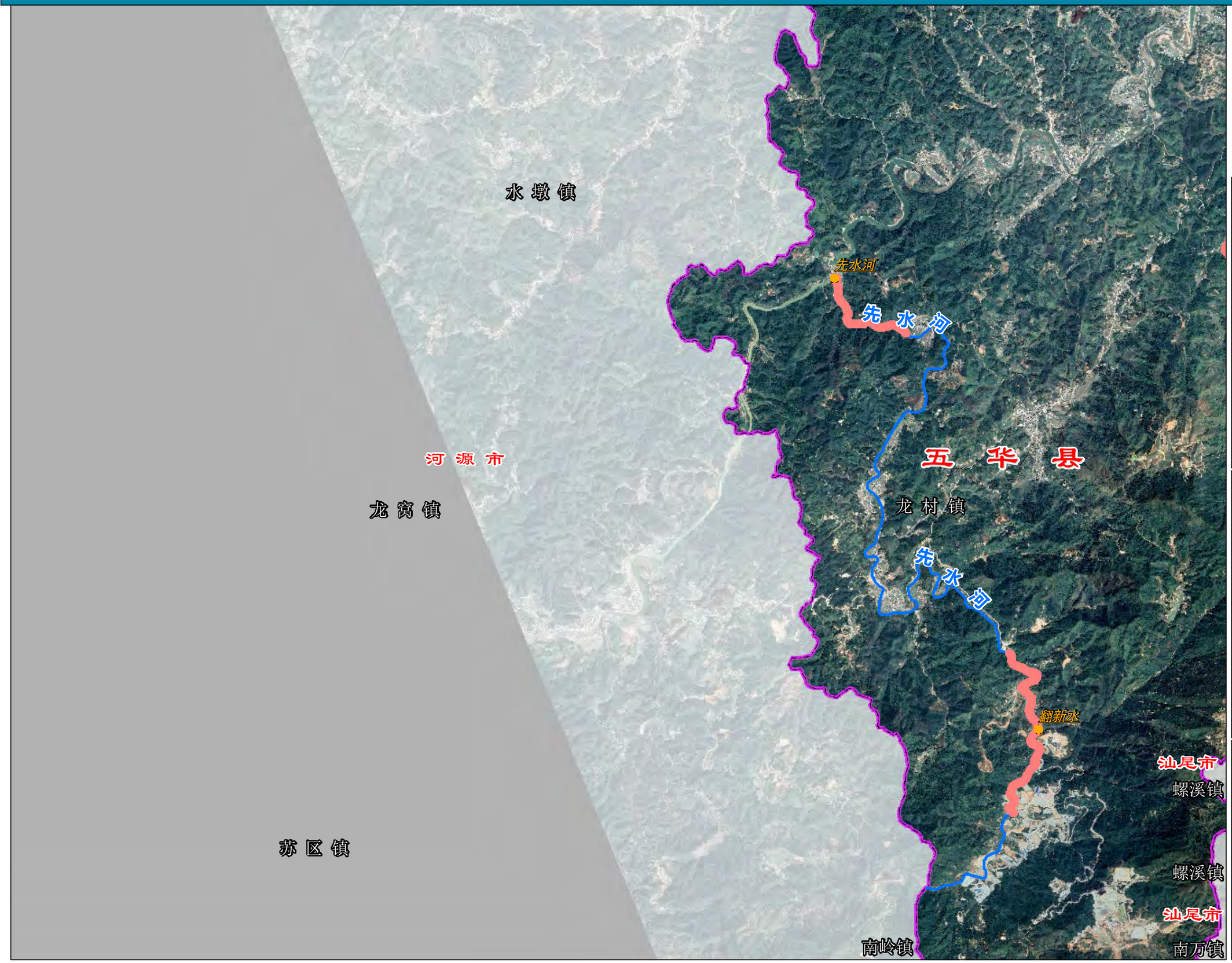

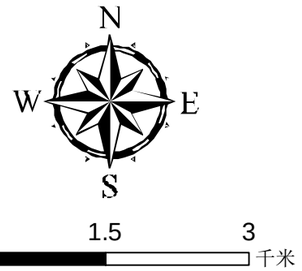

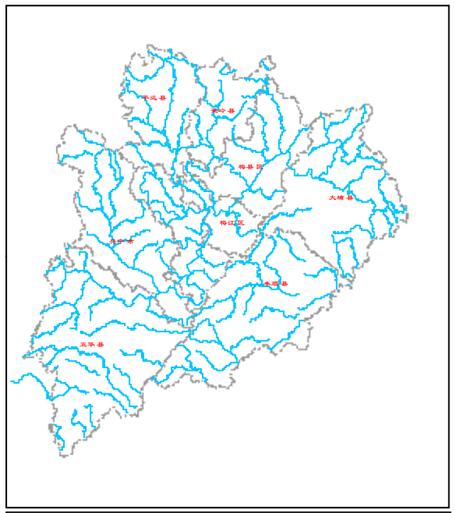

说明：
1、坐标采用2000国家大地坐标系统；
2、影像为2019年谷歌影像；
3、闸、坝等拦河水利工程建筑物上下游各2000m以内河段为禁采区；
4、堤防险段河段及其上下游各2000m以内河段为禁采区；
5、水文站上游1000m及下游3000m以内河段为禁采区；
6、码头、港口作业区等临河建筑物上下游各2000m范围内河段为禁采区；
7、过江渡口上下游各200m以内河段为禁采区；
8、取水口上游1000m及下游2000m以内河段为禁采区；
9、桥梁上游500m，下游根据桥梁级别划定下游3000m或2000m或1000m为禁采区；
10、分汊河段汊口和汇合口上下游各2000m以内的河段为禁采区。

图 例

- 论证河流
- 取水口
- 饮用水水源地
- 水闸
- 水文(水位)站
- 码头渡口
- 桥梁
- 汇合点
- 梅州县区边界
- 水产保护区范围
- 饮用水源保护区
- 闸坝禁采区范围
- 水文站禁采区范围
- 码头渡口禁采区范围
- 桥梁禁采区范围
- 汇合口禁采区范围

编制单位：广东省水利水电科学研究院　　编制时间：2020年11月

硝芳河影像和禁采区控制线分幅图（1/1）

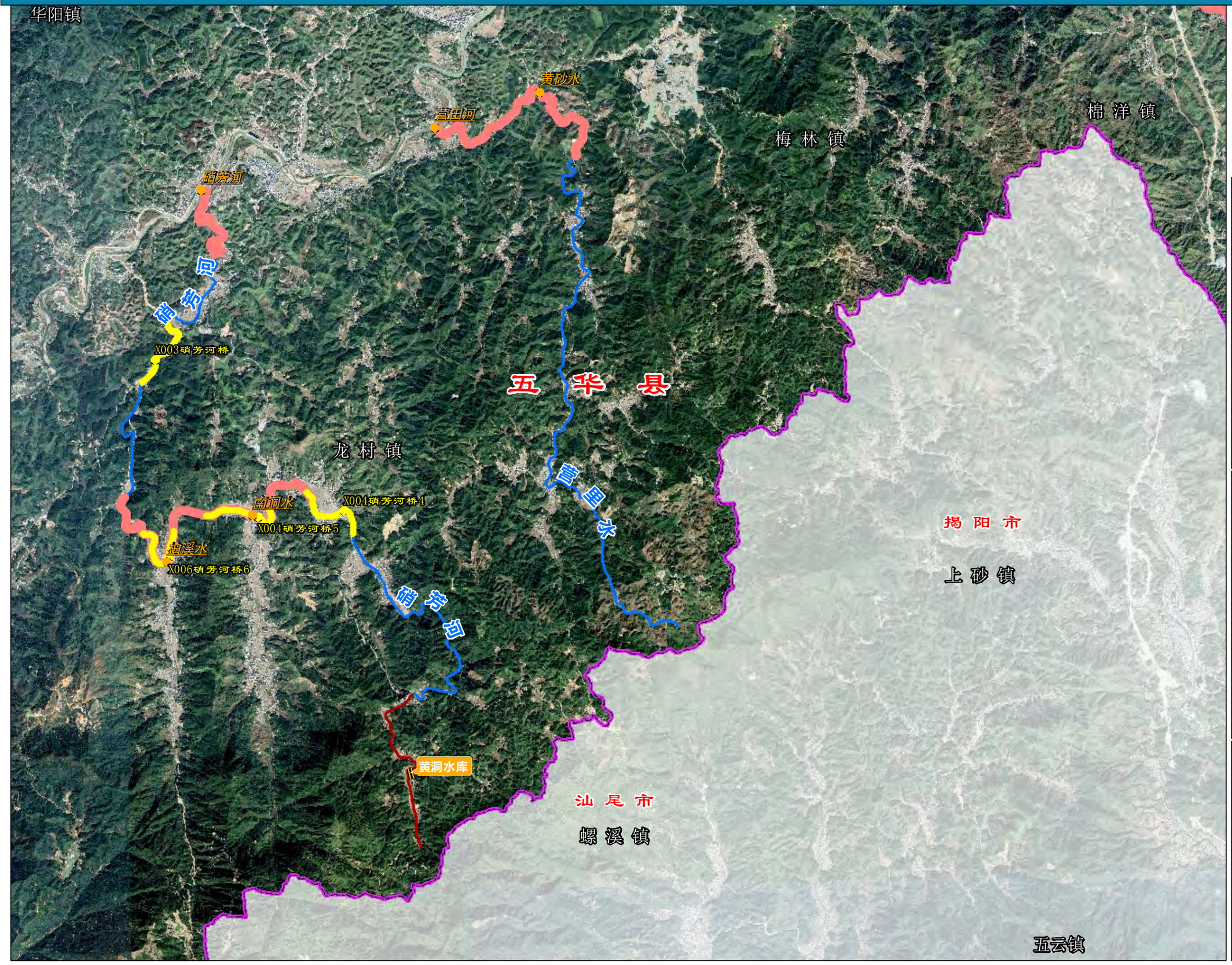

N
W E
S

0 1.5 3 千米

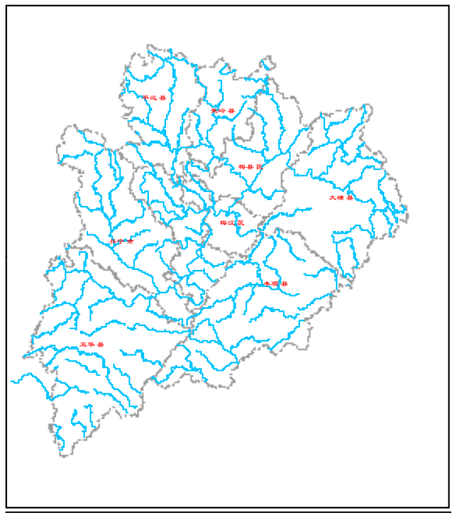

说明：
1、坐标采用2000国家大地坐标系统；
2、影像为2019年谷歌影像；
3、闸、坝等拦河水利工程建筑物上下游各2000m以内河段为禁采区；
4、堤防险段河段及其上下游各2000m以内河段为禁采区；
5、水文站上游1000m及下游3000m以内河段为禁采区；
6、码头、港口作业区等临河建筑物上下游各2000m范围内河段为禁采区；
7、过江渡口上下游各200m以内河段为禁采区；
8、取水口上游1000m及下游2000m以内河段为禁采区；
9、桥梁上游500m，下游根据桥梁级别划定下游3000m或2000m或1000m为禁采区；
10、分汊河段汊口和汇合口上下游各2000m以内的河段为禁采区。

图 例

论证河流	梅州县区边界
取水口	水产保护区范围
饮用水水源地	饮用水源保护区
水闸	闸坝禁采区范围
水文(水位)站	水文站禁采区范围
码头渡口	码头渡口禁采区范围
桥梁	桥梁禁采区范围
汇合点	汇合口禁采区范围

编制单位：广东省水利水电科学研究院　　编制时间：2020年11月

小拔水梅州市段影像和禁采区控制线分幅图（1/1）

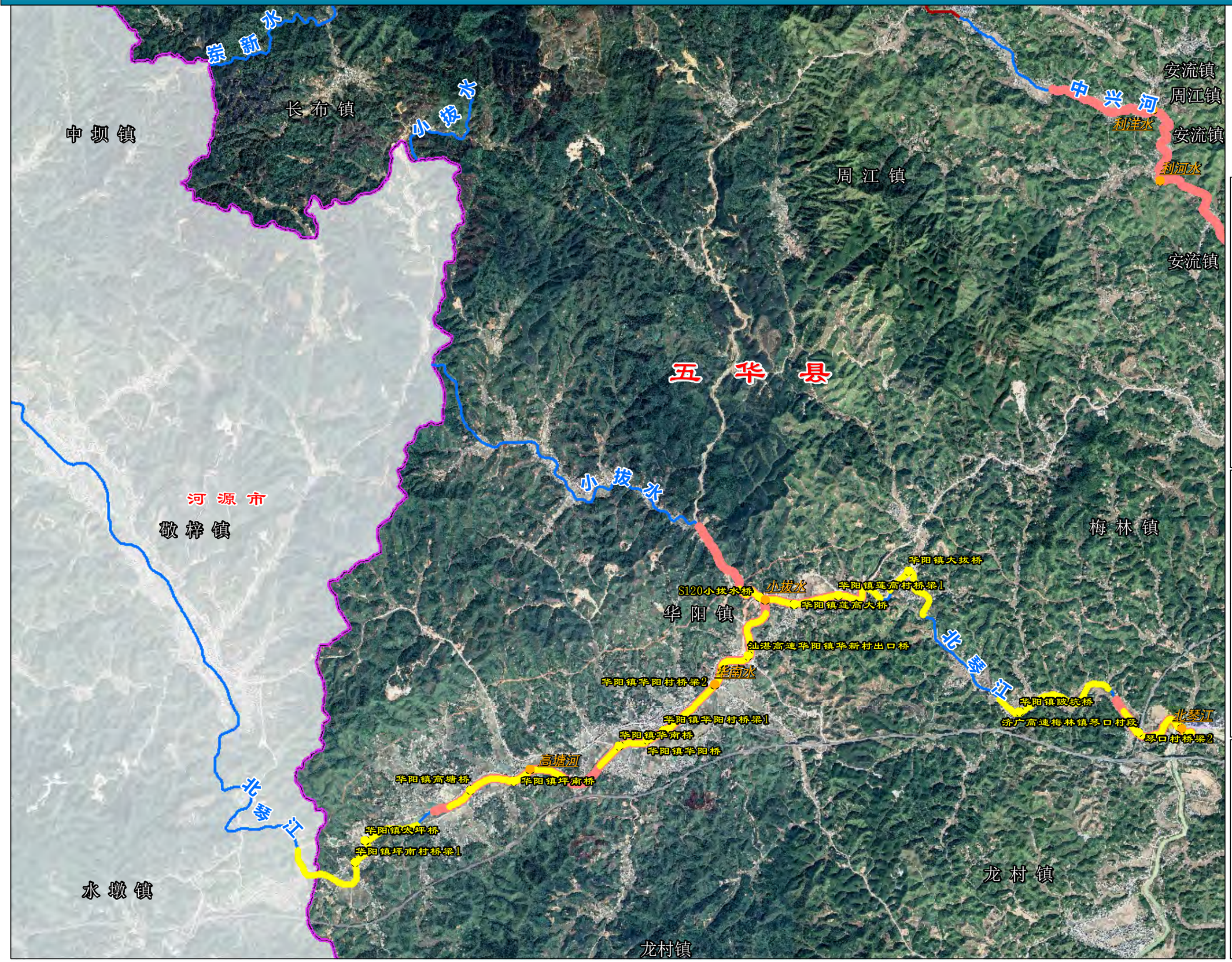

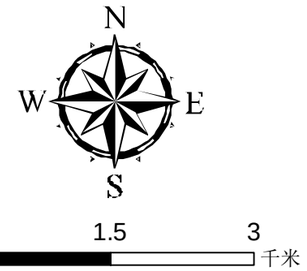

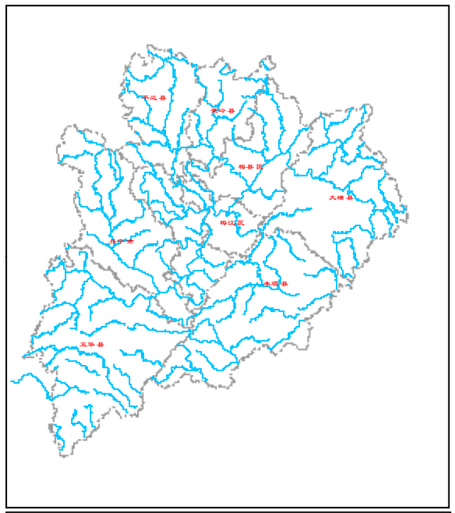

说明：
1、坐标采用2000国家大地坐标系统；
2、影像为2019年谷歌影像；
3、闸、坝等拦河水利工程建筑物上下游各2000m以内河段为禁采区；
4、堤防险段河段及其上下游各2000m以内河段为禁采区；
5、水文站上游1000m及下游3000m以内河段为禁采区；
6、码头、港口作业区等临河建筑物上下游各2000m范围内河段为禁采区；
7、过江渡口上下游各200m以内河段为禁采区；
8、取水口上游1000m及下游2000m以内河段为禁采区；
9、桥梁上游500m，下游根据桥梁级别划定下游3000m或2000m或1000m为禁采区；
10、分汊河段汊口和汇合口上下游各2000m以内的河段为禁采区。

图 例

论证河流	梅州县区边界
取水口	水产保护区范围
饮用水水源地	饮用水源保护区
水闸	闸坝禁采区范围
水文(水位)站	水文站禁采区范围
码头渡口	码头渡口禁采区范围
桥梁	桥梁禁采区范围
汇合点	汇合口禁采区范围

编制单位：广东省水利水电科学研究院　　编制时间：2020年11月

小都河影像和禁采区控制线分幅图（1/1）

N
W E
S

0 1.5 3 千米

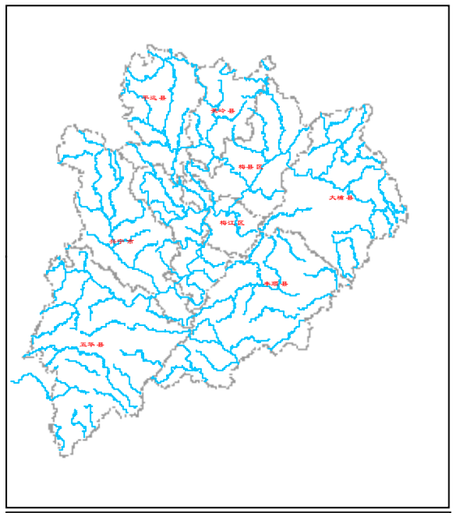

说明：
1、坐标采用2000国家大地坐标系统；
2、影像为2019年谷歌影像；
3、闸、坝等拦河水利工程建筑物上下游各2000m以内河段为禁采区；
4、堤防险段河段及其上下游各2000m以内河段为禁采区；
5、水文站上游1000m及下游3000m以内河段为禁采区；
6、码头、港口作业区等临河建筑物上下游各2000m范围内河段为禁采区；
7、过江渡口上下游各200m以内河段为禁采区；
8、取水口上游1000m及下游2000m以内河段为禁采区；
9、桥梁上游500m，下游根据桥梁级别划定下游3000m或2000m或1000m为禁采区；
10、分汊河段汊口和汇合口上下游各2000m以内的河段为禁采区。

图 例

论证河流	梅州县区边界
取水口	水产保护区范围
饮用水水源地	饮用水源保护区
水闸	闸坝禁采区范围
水文(水位)站	水文站禁采区范围
码头渡口	码头渡口禁采区范围
桥梁	桥梁禁采区范围
汇合点	汇合口禁采区范围

编制单位：广东省水利水电科学研究院　　编制时间：2020年11月

小靖河影像和禁采区控制线分幅图（1/1）

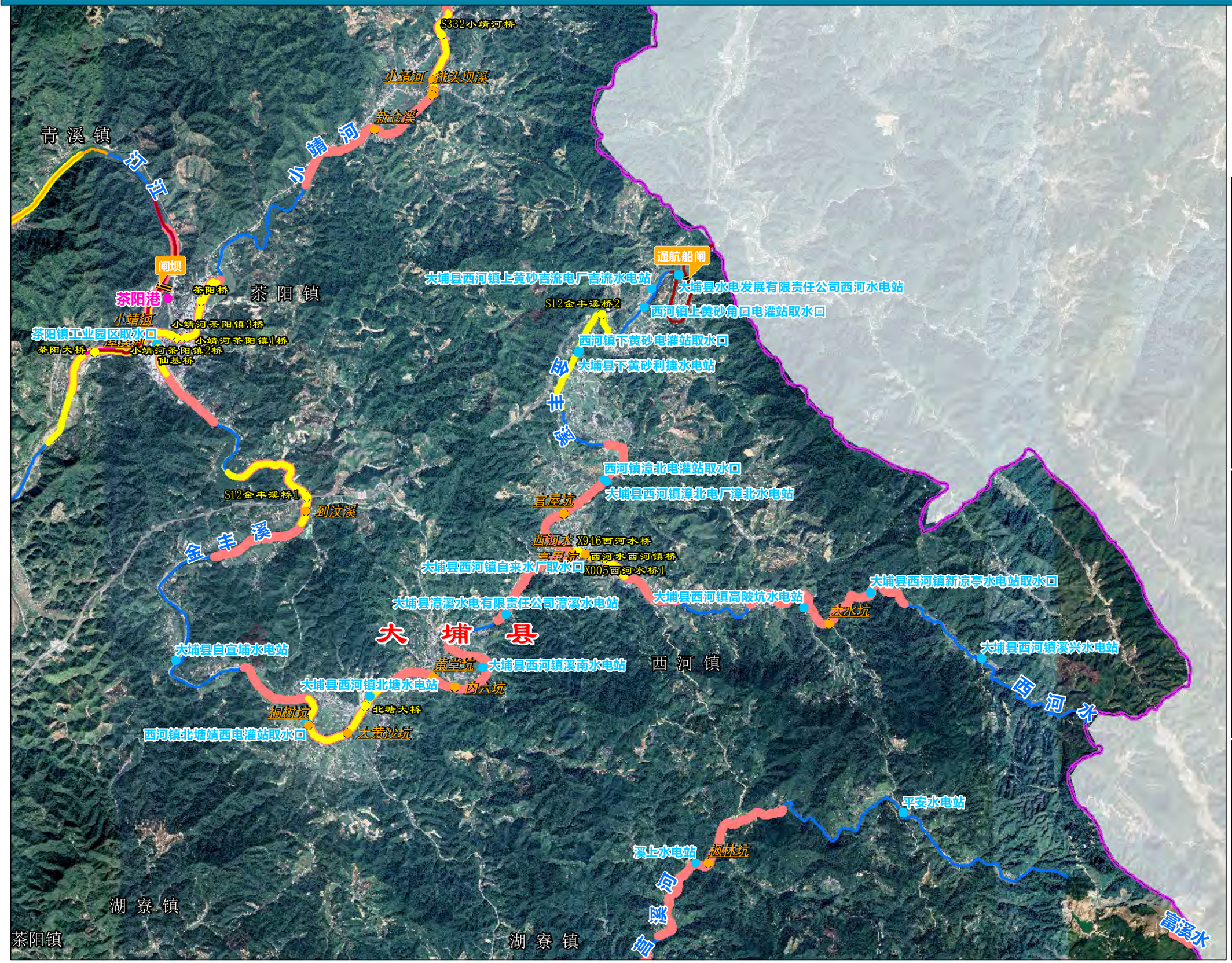

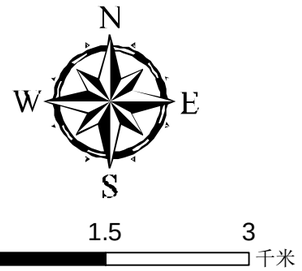

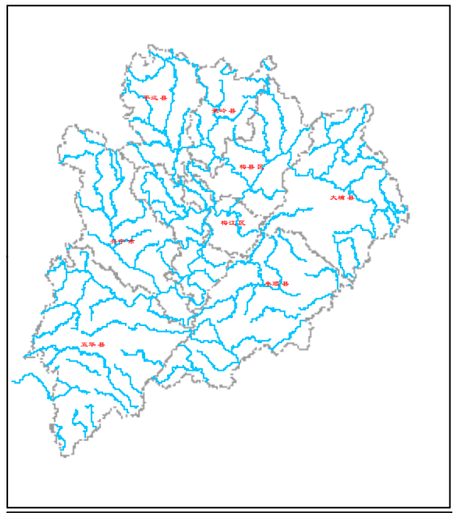

说明：
1、坐标采用2000国家大地坐标系统；
2、影像为2019年谷歌影像；
3、闸、坝等拦河水利工程建筑物上下游各2000m以内河段为禁采区；
4、堤防险段河段及其上下游各2000m以内河段为禁采区；
5、水文站上游1000m及下游3000m以内河段为禁采区；
6、码头、港口作业区等临河建筑物上下游各2000m范围内河段为禁采区；
7、过江渡口上下游各200m以内河段为禁采区；
8、取水口上游1000m及下游2000m以内河段为禁采区；
9、桥梁上游500m，下游根据桥梁级别划定下游3000m或2000m或1000m为禁采区；
10、分汊河段汊口和汇合口上下游各2000m以内的河段为禁采区。

图　例

论证河流	梅州县区边界
取水口	水产保护区范围
饮用水水源地	饮用水源保护区
水闸	闸坝禁采区范围
水文(水位)站	水文站禁采区范围
码头渡口	码头渡口禁采区范围
桥梁	桥梁禁采区范围
汇合点	汇合口禁采区范围

编制单位：广东省水利水电科学研究院　　编制时间：2020年11月

小靖河影像和禁采区控制线分幅图（2/2）

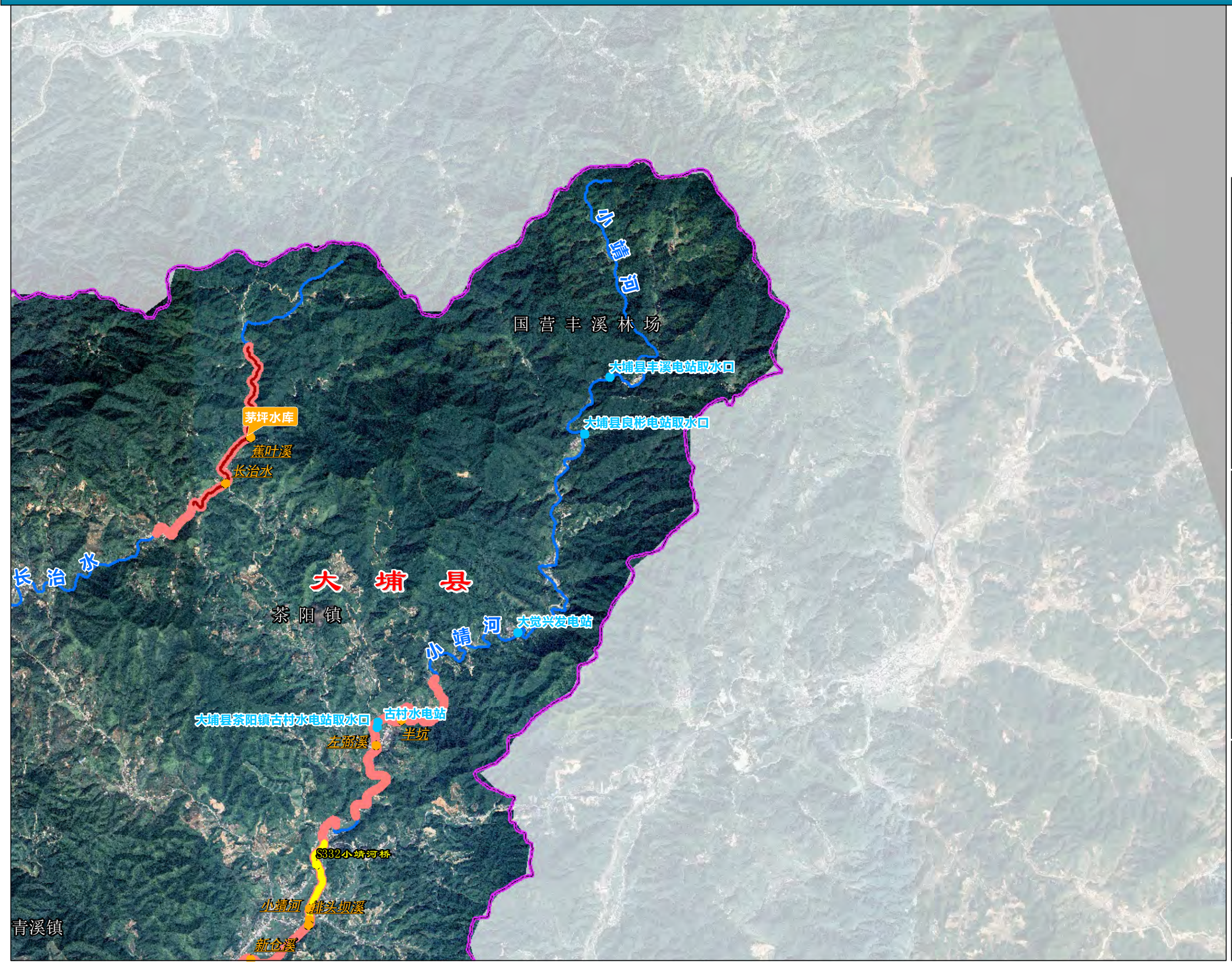

N
W E
S

0 1.5 3 千米

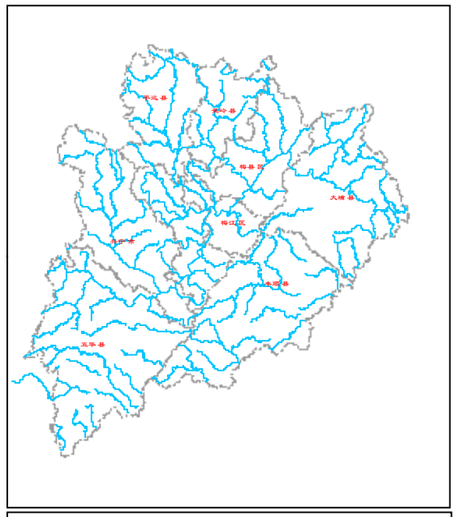

说明：
1、坐标采用2000国家大地坐标系统；
2、影像为2019年谷歌影像；
3、闸、坝等拦河水利工程建筑物上下游各2000m以内河段为禁采区；
4、堤防险段河段及其上下游各2000m以内河段为禁采区；
5、水文站上游1000m及下游3000m以内河段为禁采区；
6、码头、港口作业区等临河建筑物上下游各2000m范围内河段为禁采区；
7、过江渡口上下游各200m以内河段为禁采区；
8、取水口上游1000m及下游2000m以内河段为禁采区；
9、桥梁上游500m，下游根据桥梁级别划定下游3000m或2000m或1000m为禁采区；
10、分汊河段汊口和汇合口上下游各2000m以内的河段为禁采区。

图 例

论证河流	梅州县区边界
取水口	水产保护区范围
饮用水水源地	饮用水源保护区
水闸	闸坝禁采区范围
水文(水位)站	水文站禁采区范围
码头渡口	码头渡口禁采区范围
桥梁	桥梁禁采区范围
汇合点	汇合口禁采区范围

编制单位：广东省水利水电科学研究院　　编制时间：2020年11月

小桑水影像和禁采区控制线分幅图（1/1）

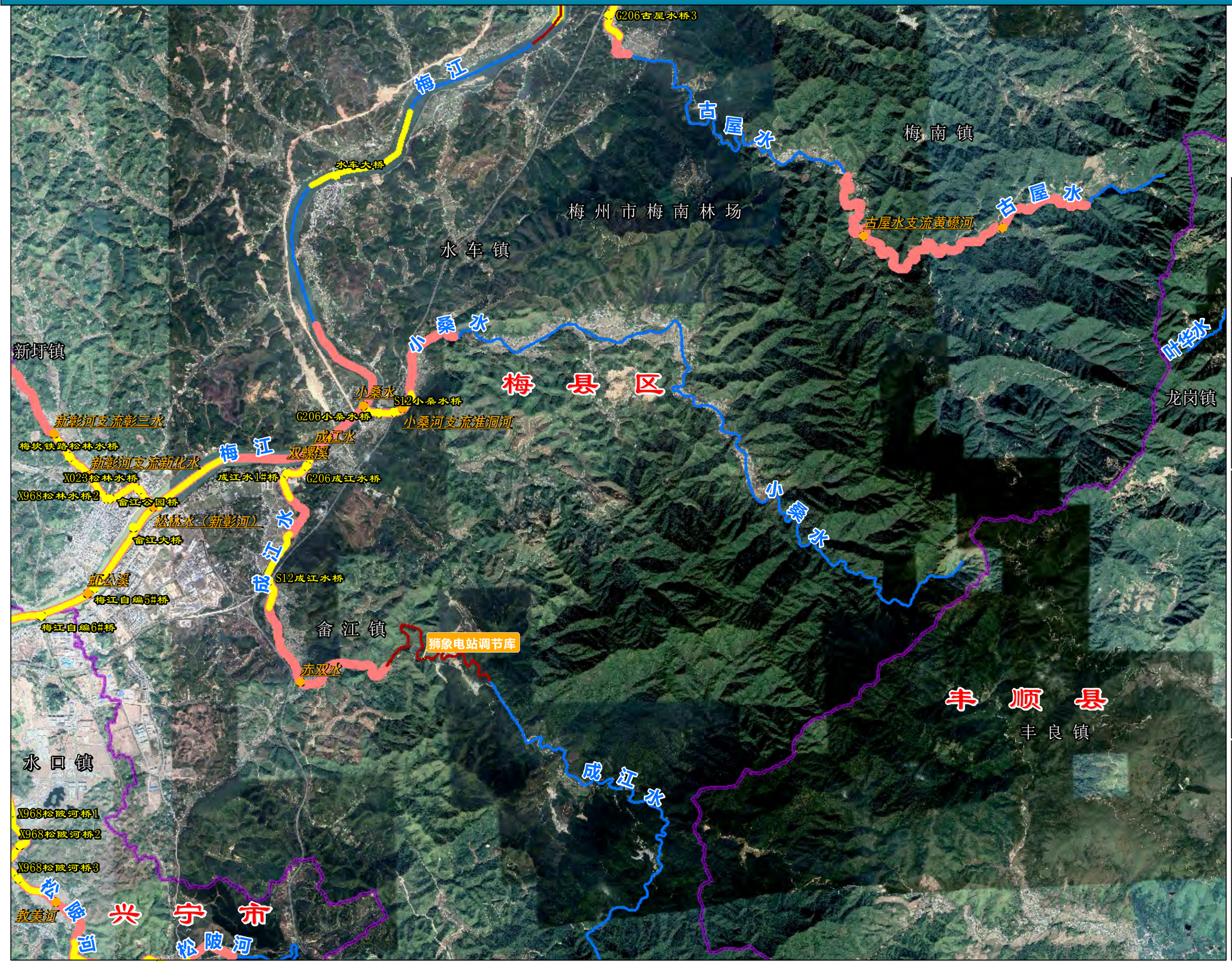

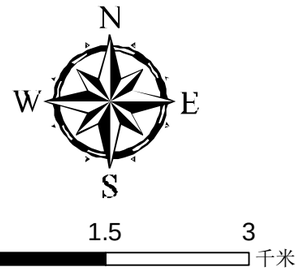

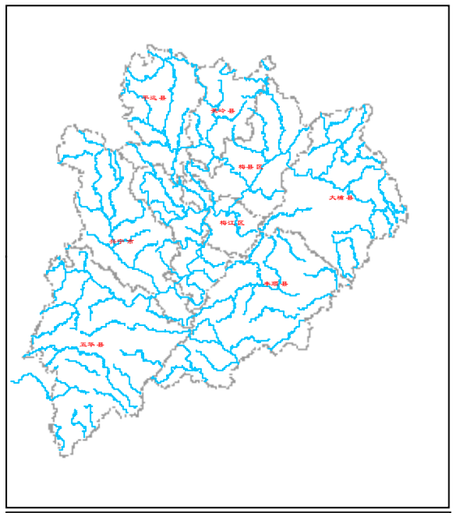

说明：
1、坐标采用2000国家大地坐标系统；
2、影像为2019年谷歌影像；
3、闸、坝等拦河水利工程建筑物上下游各2000m以内河段为禁采区；
4、堤防险段河段及其上下游各2000m以内河段为禁采区；
5、水文站上游1000m及下游3000m以内河段为禁采区；
6、码头、港口作业区等临河建筑物上下游各2000m范围内河段为禁采区；
7、过江渡口上下游各200m以内河段为禁采区；
8、取水口上游1000m及下游2000m以内河段为禁采区；
9、桥梁上游500m，下游根据桥梁级别划定下游3000m或2000m或1000m为禁采区；
10、分汊河段汊口和汇合口上下游各2000m以内的河段为禁采区。

图 例

论证河流	梅州县区边界
取水口	水产保护区范围
饮用水水源地	饮用水源保护区
水闸	闸坝禁采区范围
水文(水位)站	水文站禁采区范围
码头渡口	码头渡口禁采区范围
桥梁	桥梁禁采区范围
汇合点	汇合口禁采区范围

编制单位：广东省水利水电科学研究院　　编制时间：2020年11月

小溪水影像和禁采区控制线分幅图（1/1）

三渡水水库
郭田镇
五华县
北斗镇
G78榕江北河桥8
G78榕江北河桥9
北斗水
榕江北河
汤坑镇
南磻水
河西水
南磻水
G78南磻水桥
南磻水
南溪水
小溪水
汤西镇
丰顺县
S228榕江北河桥
八乡山镇
龙车溪
汤坑镇
汤南镇
小溪水
大竹水
八乡河
五经富水
五经富水
小溪水
蛇坷水
龙车溪
塔下水
河子溪
五经富镇
揭阳市
埔寨镇

N
W E
S
0 1.5 3 千米

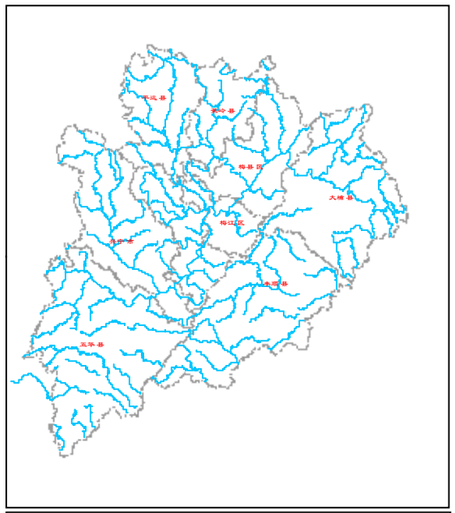

说明：
1、坐标采用2000国家大地坐标系统；
2、影像为2019年谷歌影像；
3、闸、坝等拦河水利工程建筑物上下游各2000m以内河段为禁采区；
4、堤防险段河段及其上下游各2000m以内河段为禁采区；
5、水文站上游1000m及下游3000m以内河段为禁采区；
6、码头、港口作业区等临河建筑物上下游各2000m范围内河段为禁采区；
7、过江渡口上下游各200m以内河段为禁采区；
8、取水口上游1000m及下游2000m以内河段为禁采区；
9、桥梁上游500m，下游根据桥梁级别划定下游3000m或2000m或1000m为禁采区；
10、分汊河段汊口和汇合口上下游各2000m以内的河段为禁采区。

图 例

- 论证河流
- 取水口
- 饮用水水源地
- 水闸
- 水文(水位)站
- 码头渡口
- 桥梁
- 汇合点
- 梅州县区边界
- 水产保护区范围
- 饮用水源保护区
- 闸坝禁采区范围
- 水文站禁采区范围
- 码头渡口禁采区范围
- 桥梁禁采区范围
- 汇合口禁采区范围

编制单位：广东省水利水电科学研究院　　编制时间：2020年11月

新桥水影像和禁采区控制线分幅图（1/1）

铁场镇
叶塘镇
上坑河
宝西沟
下坑河
黄岗桥节制闸
S226麻岭水桥
新金四孔闸
华新三孔闸
S225麻岭水桥
麻岭河
华新陂
麻岭水库灌区
上长岭陂
三新陂
兴田街道
兴宁市
河源市
桥头水
228省道华城镇洋田村公路桥
新桥水
铁场镇
乐仙陂
仙人座石水库
麻岭灌区仙人座石取水点
岐岭镇
新陂镇
兴田街道
三板桥陂头
新三水
华城镇
岐岭镇合水大桥
鹤市河
岐岭镇合水村桥梁1
合水河梅州市段
五华县
福兴街道
五华河
闸坝
岐岭镇
王化电站橡胶坝
G205新桥水桥
广梅汕铁路新桥水桥
河亨水
新桥河
五华河
双头河
三乡齐大桥
孔目水
清溪村桥梁1
G205双头水桥
双头水
金湖大桥
转水镇
G25双头水桥
城西大桥
华城镇湖田桥
华城镇湖田村沿江桥
湖田陂头取水口
鸟陂河
潭下河

N
W
E
S
0
1.5
3
千米

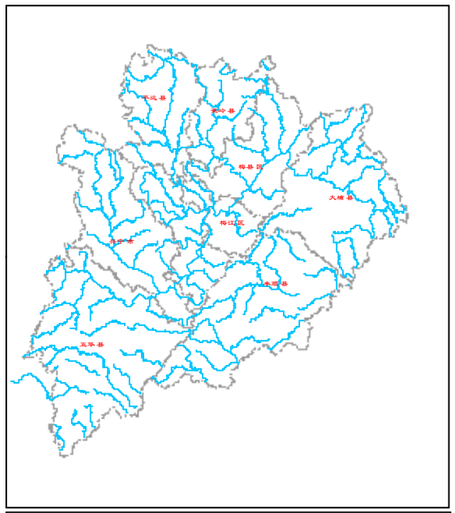

说明：
1、坐标采用2000国家大地坐标系统；
2、影像为2019年谷歌影像；
3、闸、坝等拦河水利工程建筑物上下游各2000m以内河段为禁采区；
4、堤防险段河段及其上下游各2000m以内河段为禁采区；
5、水文站上游1000m及下游3000m以内河段为禁采区；
6、码头、港口作业区等临河建筑物上下游各2000m范围内河段为禁采区；
7、过江渡口上下游各200m以内河段为禁采区；
8、取水口上游1000m及下游2000m以内河段为禁采区；
9、桥梁上游500m，下游根据桥梁级别划定下游3000m或2000m或1000m为禁采区；
10、分汊河段汊口和汇合口上下游各2000m以内的河段为禁采区。

图 例

论证河流	梅州县区边界
取水口	水产保护区范围
饮用水水源地	饮用水源保护区
水闸	闸坝禁采区范围
水文(水位)站	水文站禁采区范围
码头渡口	码头渡口禁采区范围
桥梁	桥梁禁采区范围
汇合点	汇合口禁采区范围

编制单位：广东省水利水电科学研究院
编制时间：2020年11月

新田水梅州市段影像和禁采区控制线分幅图（1/1）

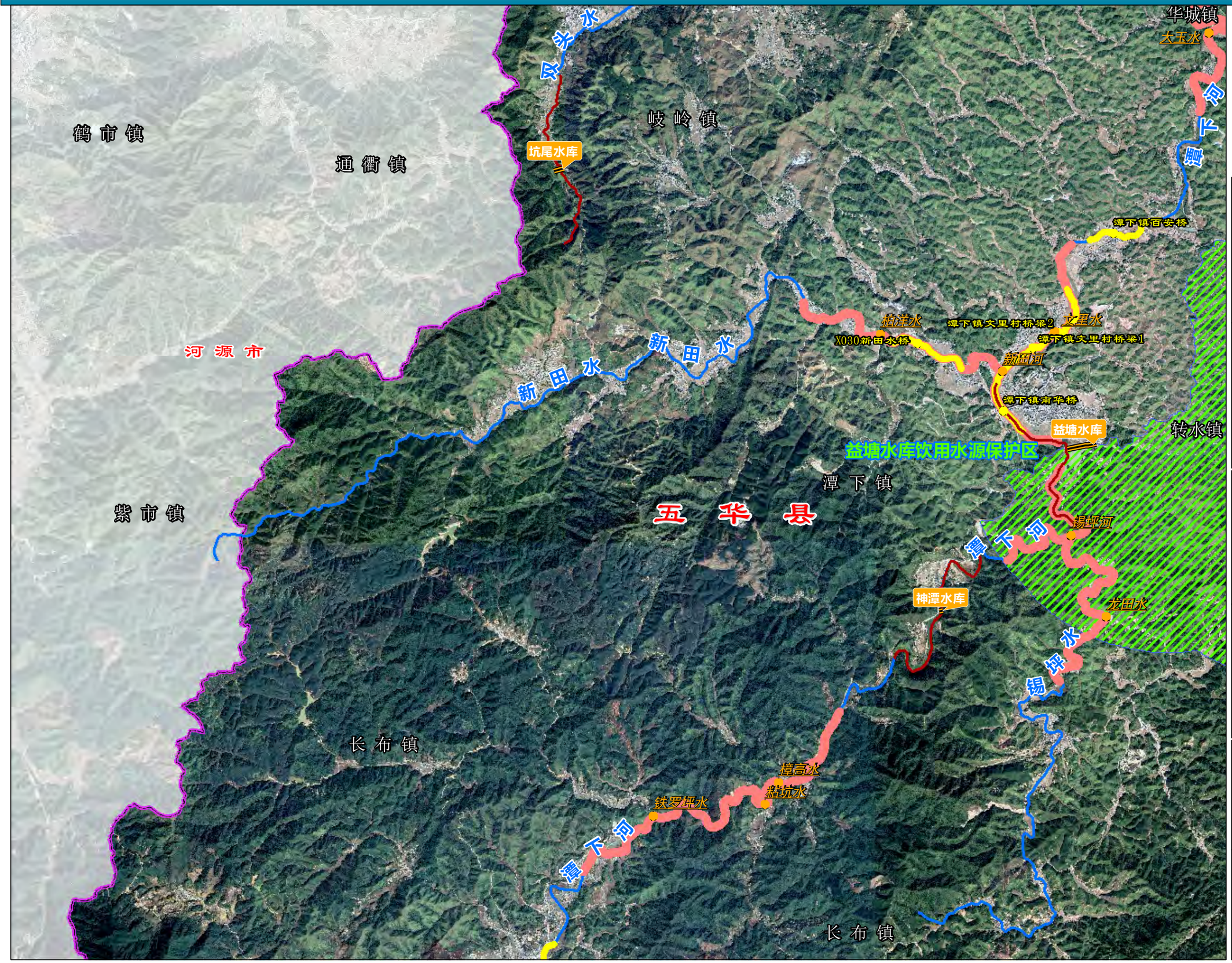

N
W E
S

0 1.5 3 千米

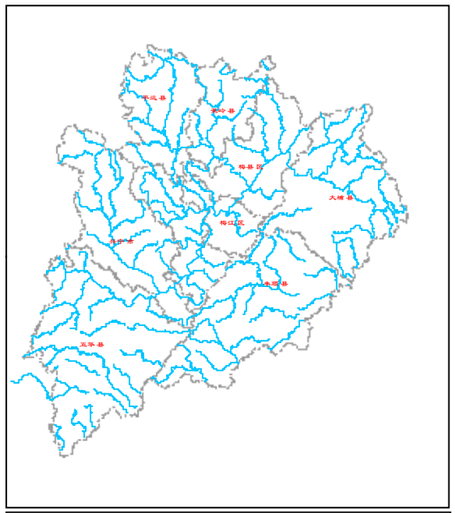

说明：
1、坐标采用2000国家大地坐标系统；
2、影像为2019年谷歌影像；
3、闸、坝等拦河水利工程建筑物上下游各2000m以内河段为禁采区；
4、堤防险段河段及其上下游各2000m以内河段为禁采区；
5、水文站上游1000m及下游3000m以内河段为禁采区；
6、码头、港口作业区等临河建筑物上下游各2000m范围内河段为禁采区；
7、过江渡口上下游各200m以内河段为禁采区；
8、取水口上游1000m及下游2000m以内河段为禁采区；
9、桥梁上游500m，下游根据桥梁级别划定下游3000m或2000m或1000m为禁采区；
10、分汊河段汊口和汇合口上下游各2000m以内的河段为禁采区。

图 例

论证河流	梅州县区边界
取水口	水产保护区范围
饮用水水源地	饮用水源保护区
水闸	闸坝禁采区范围
水文(水位)站	水文站禁采区范围
码头渡口	码头渡口禁采区范围
桥梁	桥梁禁采区范围
汇合点	汇合口禁采区范围

编制单位：广东省水利水电科学研究院　　编制时间：2020年11月

徐溪河影像和禁采区控制线分幅图（1/1）

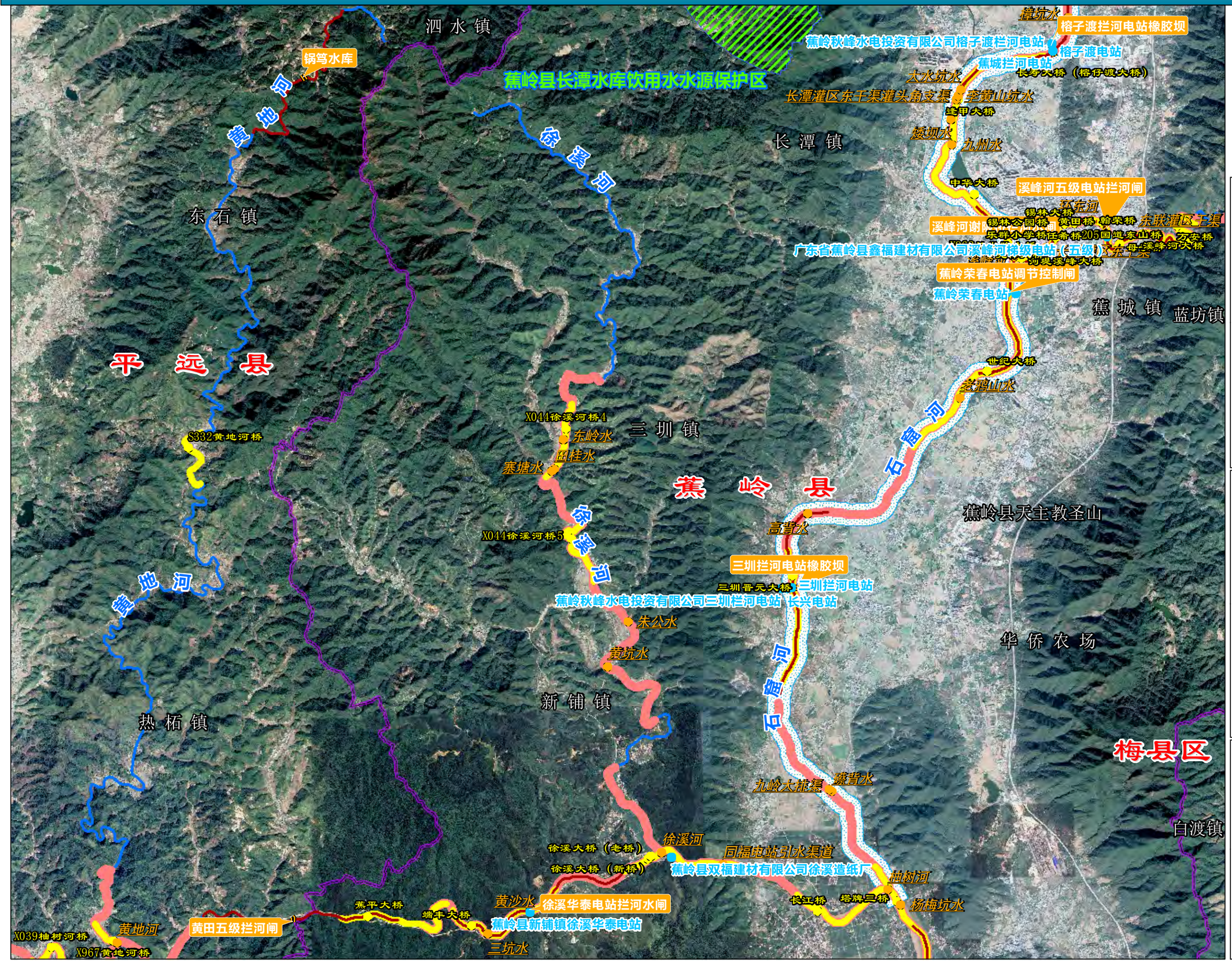

说明：
1、坐标采用2000国家大地坐标系统；
2、影像为2019年谷歌影像；
3、闸、坝等拦河水利工程建筑物上下游各2000m以内河段为禁采区；
4、堤防险段河段及其上下游各2000m以内河段为禁采区；
5、水文站上游1000m及下游3000m以内河段为禁采区；
6、码头、港口作业区等临河建筑物上下游各2000m范围内河段为禁采区；
7、过江渡口上下游各200m以内河段为禁采区；
8、取水口上游1000m及下游2000m以内河段为禁采区；
9、桥梁上游500m，下游根据桥梁级别划定下游3000m或2000m或1000m为禁采区；
10、分汊河段汊口和汇合口上下游各2000m以内的河段为禁采区。

图　例

论证河流	梅州县区边界
取水口	水产保护区范围
饮用水水源地	饮用水源保护区
水闸	闸坝禁采区范围
水文(水位)站	水文站禁采区范围
码头渡口	码头渡口禁采区范围
桥梁	桥梁禁采区范围
汇合点	汇合口禁采区范围

编制单位：广东省水利水电科学研究院　　编制时间：2020年11月

瑶上水影像和禁采区控制线分幅图（1/1）

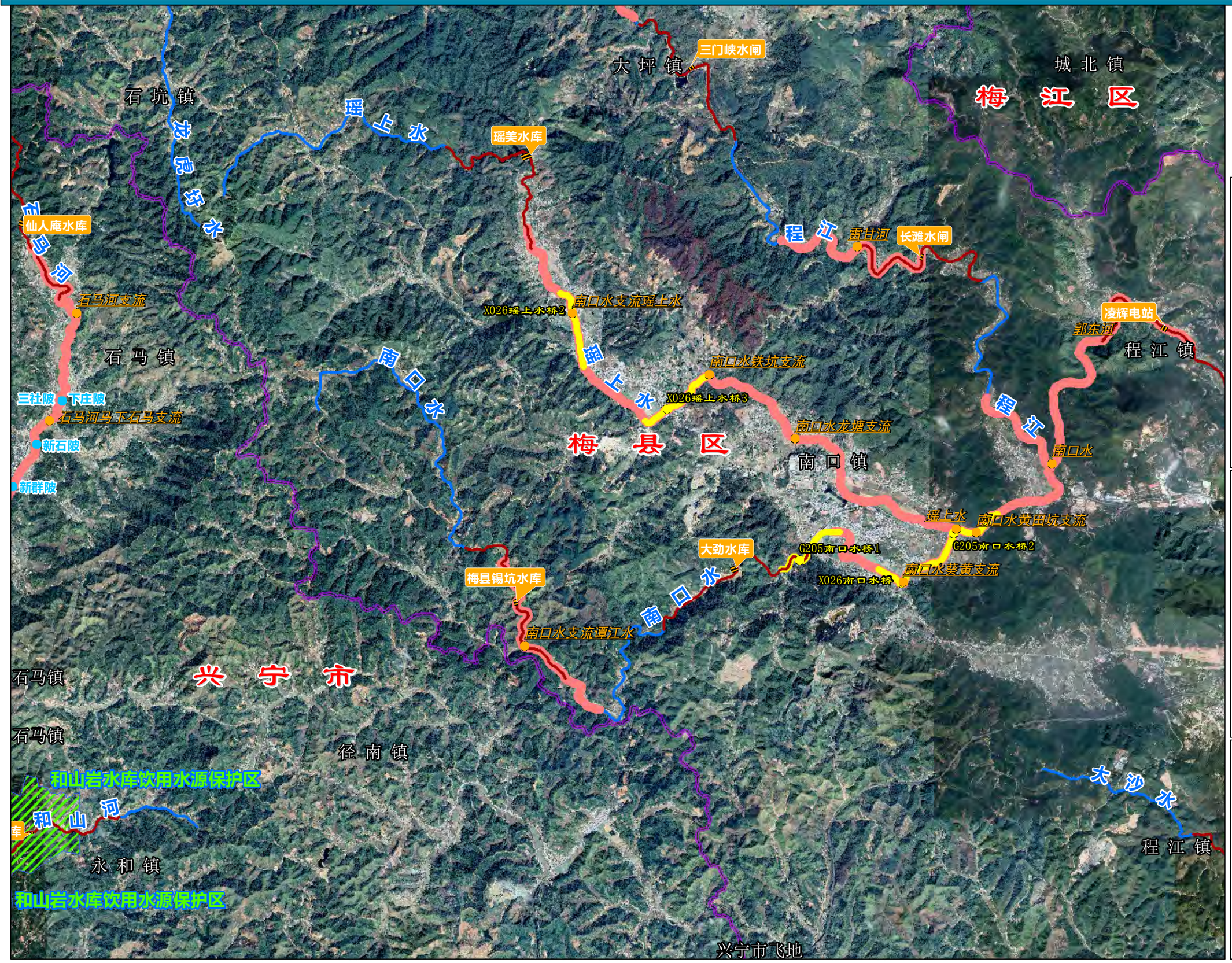

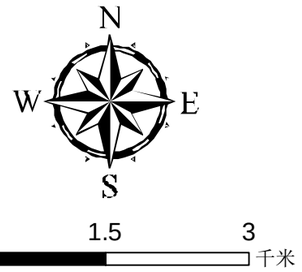

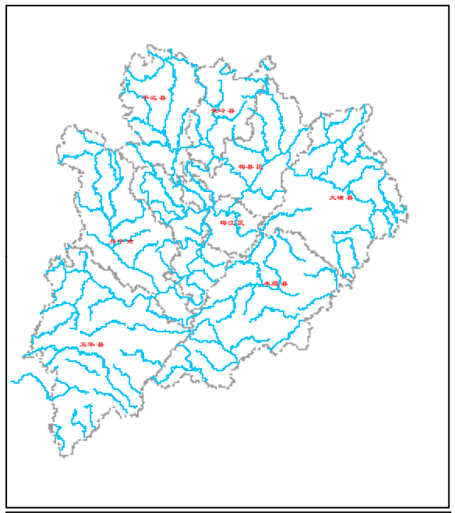

说明：
1、坐标采用2000国家大地坐标系统；
2、影像为2019年谷歌影像；
3、闸、坝等拦河水利工程建筑物上下游各2000m以内河段为禁采区；
4、堤防险段河段及其上下游各2000m以内河段为禁采区；
5、水文站上游1000m及下游3000m以内河段为禁采区；
6、码头、港口作业区等临河建筑物上下游各2000m范围内河段为禁采区；
7、过江渡口上下游各200m以内河段为禁采区；
8、取水口上游1000m及下游2000m以内河段为禁采区；
9、桥梁上游500m，下游根据桥梁级别划定下游3000m或2000m或1000m为禁采区；
10、分汊河段汊口和汇合口上下游各2000m以内的河段为禁采区。

图 例

论证河流	梅州县区边界
取水口	水产保护区范围
饮用水水源地	饮用水源保护区
水闸	闸坝禁采区范围
水文(水位)站	水文站禁采区范围
码头渡口	码头渡口禁采区范围
桥梁	桥梁禁采区范围
汇合点	汇合口禁采区范围

编制单位：广东省水利水电科学研究院　　编制时间：2020年11月

叶华水影像和禁采区控制线分幅图（1/1）

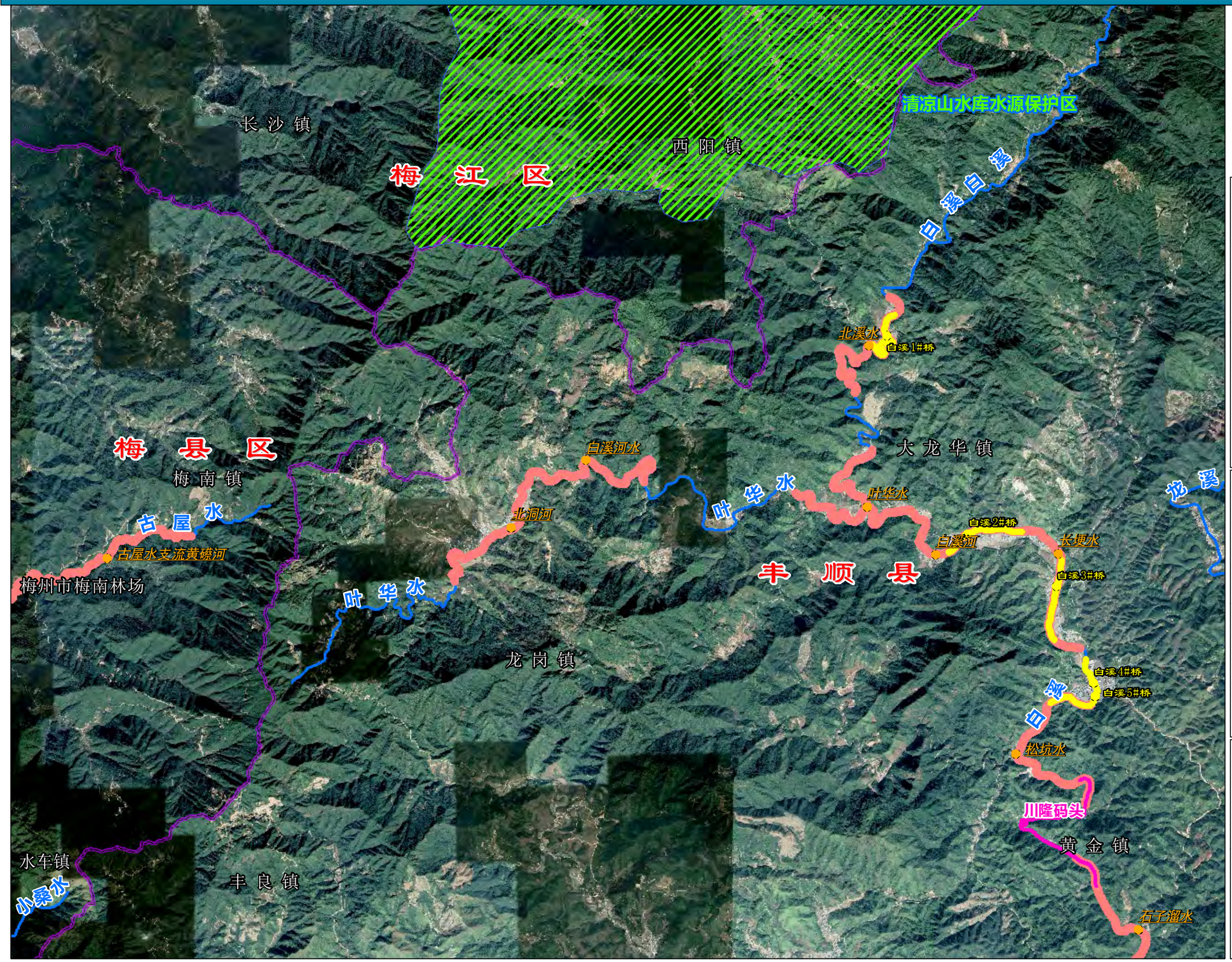

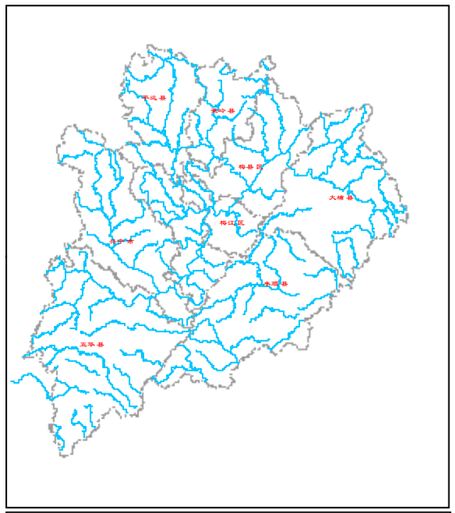

说明：

1、坐标采用2000国家大地坐标系统；
2、影像为2019年谷歌影像；
3、闸、坝等拦河水利工程建筑物上下游各2000m以内河段为禁采区；
4、堤防险段河段及其上下游各2000m以内河段为禁采区；
5、水文站上游1000m及下游3000m以内河段为禁采区；
6、码头、港口作业区等临河建筑物上下游各2000m范围内河段为禁采区；
7、过江渡口上下游各200m以内河段为禁采区；
8、取水口上游1000m及下游2000m以内河段为禁采区；
9、桥梁上游500m，下游根据桥梁级别划定下游3000m或2000m或1000m为禁采区；
10、分汊河段汊口和汇合口上下游各2000m以内的河段为禁采区。

图 例

论证河流	梅州县区边界
取水口	水产保护区范围
饮用水水源地	饮用水源保护区
水闸	闸坝禁采区范围
水文(水位)站	水文站禁采区范围
码头渡口	码头渡口禁采区范围
桥梁	桥梁禁采区范围
汇合点	汇合口禁采区范围

编制单位：广东省水利水电科学研究院　　编制时间：2020年11月

银江影像和禁采区控制线分幅图（1/1）

梅县区
雁洋镇
龙滩水电站
桂田水
坪上桥
太水坑
S224银江桥
西洋坑
银 江 镇
雷公潭
胜坑水电站
大 埔 县
富子坪
白宫水
白宫水3#桥
清凉山水库水源保护区
白宫水2#桥
白宫水1#桥
清凉山水利枢纽工程
清凉山水库水源地
威华集团清凉山水库取水口
清凉山水库水源保护区
银 江
白 宫 水
西 阳 镇
溪田河
梅 江 区
白水
白 溪
龙 溪
三 府 溪
长沙镇
砂 田 镇
丰 顺 县
白 溪
大 龙 华 镇
小奚田水
龙 岗 镇
北溪水
白溪1#桥

N
W
E
S
0
1.5
3
千米

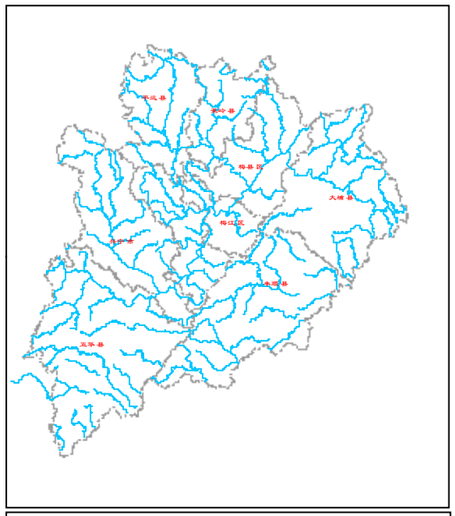

说明：
1、坐标采用2000国家大地坐标系统；
2、影像为2019年谷歌影像；
3、闸、坝等拦河水利工程建筑物上下游各2000m以内河段为禁采区；
4、堤防险段河段及其上下游各2000m以内河段为禁采区；
5、水文站上游1000m及下游3000m以内河段为禁采区；
6、码头、港口作业区等临河建筑物上下游各2000m范围内河段为禁采区；
7、过江渡口上下游各200m以内河段为禁采区；
8、取水口上游1000m及下游2000m以内河段为禁采区；
9、桥梁上游500m，下游根据桥梁级别划定下游3000m或2000m或1000m为禁采区；
10、分汊河段汊口和汇合口上下游各2000m以内的河段为禁采区。

图 例

论证河流	梅州县区边界
取水口	水产保护区范围
饮用水水源地	饮用水源保护区
水闸	闸坝禁采区范围
水文(水位)站	水文站禁采区范围
码头渡口	码头渡口禁采区范围
桥梁	桥梁禁采区范围
汇合点	汇合口禁采区范围

编制单位：广东省水利水电科学研究院　　编制时间：2020年11月

银江影像和禁采区控制线分幅图（2/2）

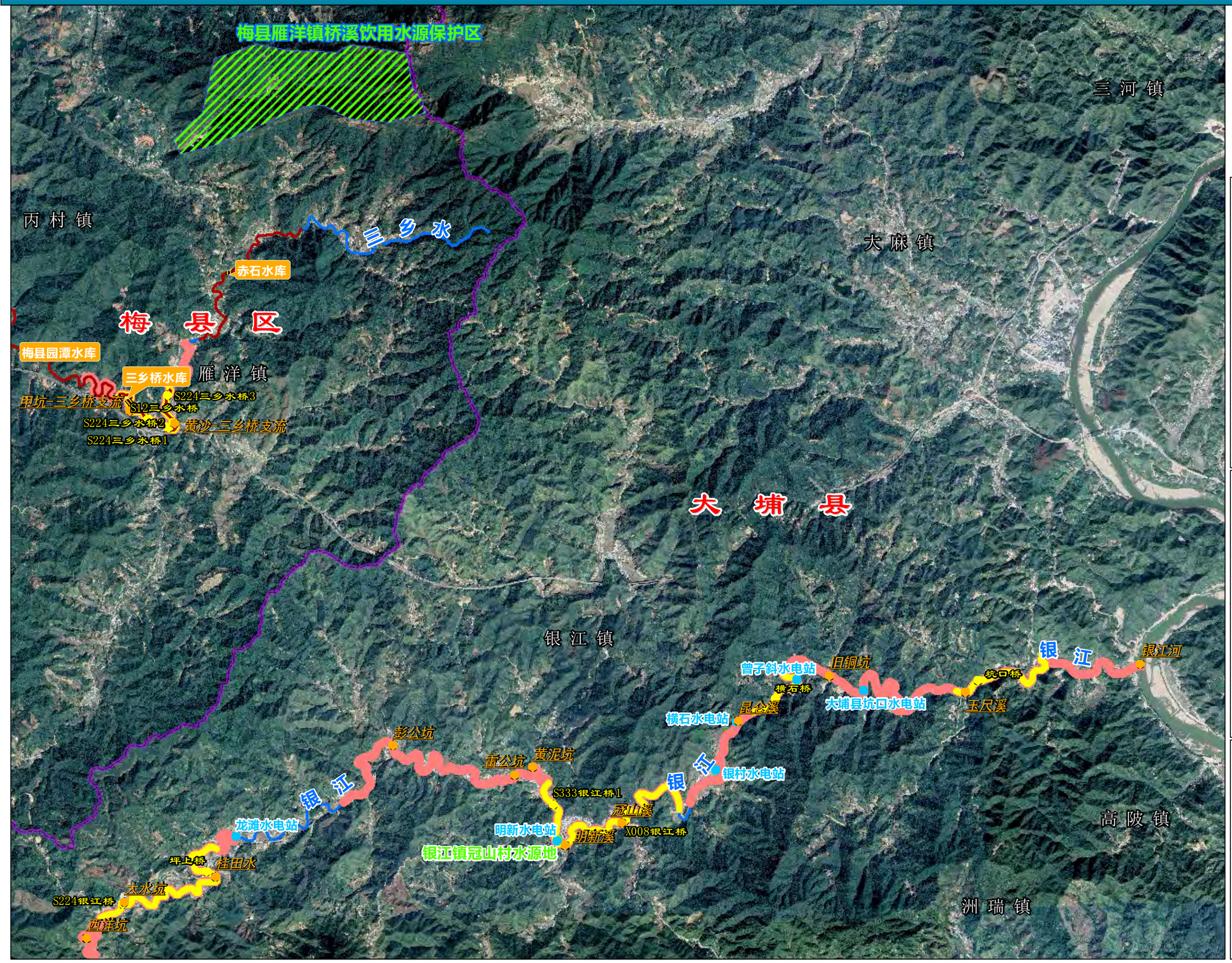

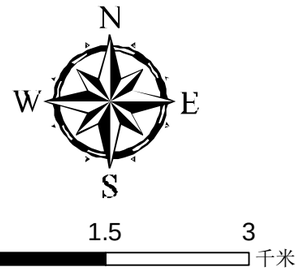

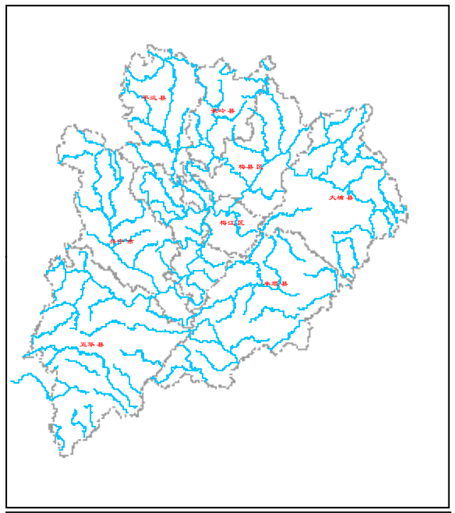

说明：
1、坐标采用2000国家大地坐标系统；
2、影像为2019年谷歌影像；
3、闸、坝等拦河水利工程建筑物上下游各2000m以内河段为禁采区；
4、堤防险段河段及其上下游各2000m以内河段为禁采区；
5、水文站上游1000m及下游3000m以内河段为禁采区；
6、码头、港口作业区等临河建筑物上下游各2000m范围内河段为禁采区；
7、过江渡口上下游各200m以内河段为禁采区；
8、取水口上游1000m及下游2000m以内河段为禁采区；
9、桥梁上游500m，下游根据桥梁级别划定下游3000m或2000m或1000m为禁采区；
10、分汊河段汊口和汇合口上下游各2000m以内的河段为禁采区。

图 例

论证河流	梅州县区边界
取水口	水产保护区范围
饮用水水源地	饮用水源保护区
水闸	闸坝禁采区范围
水文(水位)站	水文站禁采区范围
码头渡口	码头渡口禁采区范围
桥梁	桥梁禁采区范围
汇合点	汇合口禁采区范围

编制单位：广东省水利水电科学研究院　　编制时间：2020年11月

营里水影像和禁采区控制线分幅图（1/1）

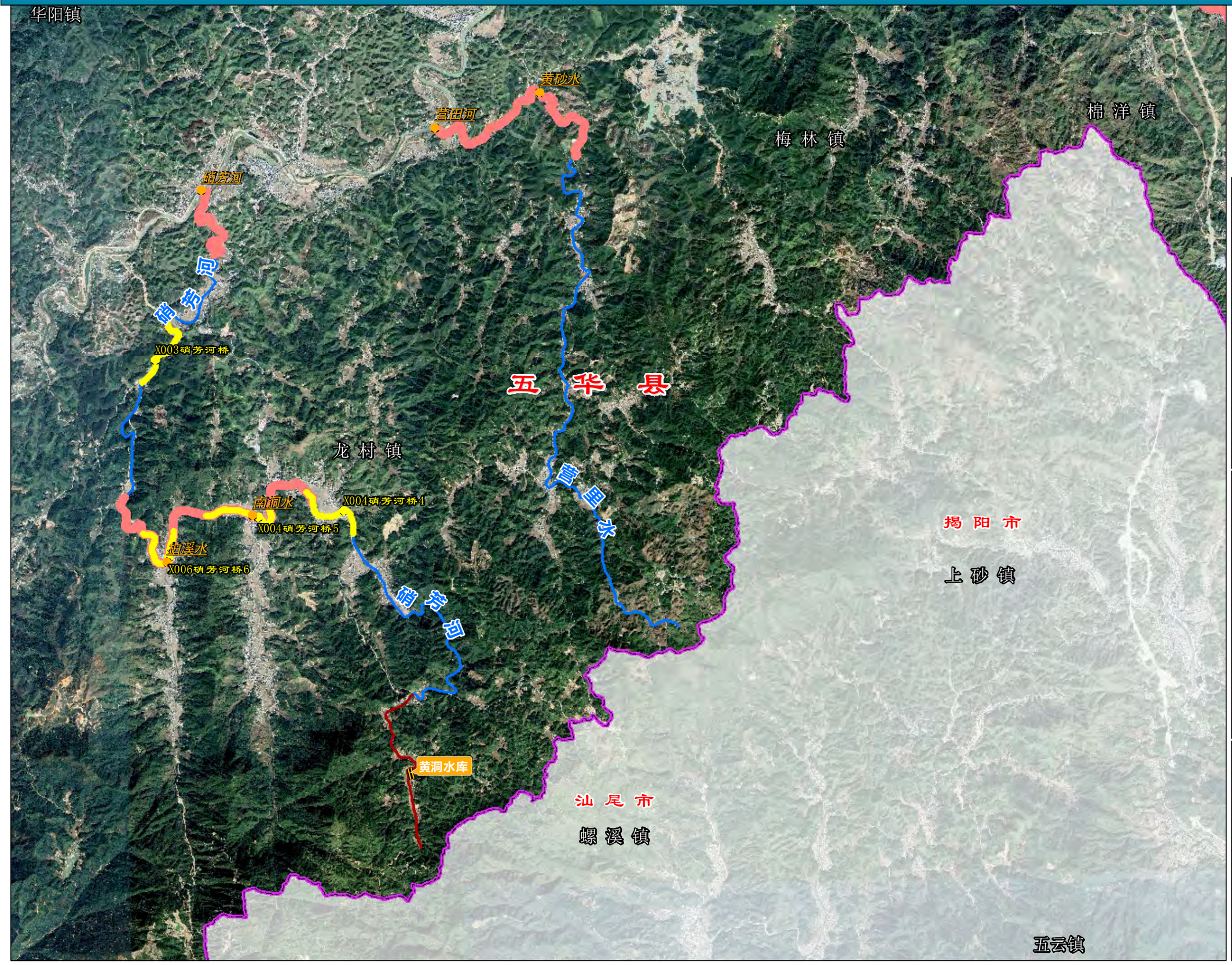

N
W E
S

0 1.5 3 千米

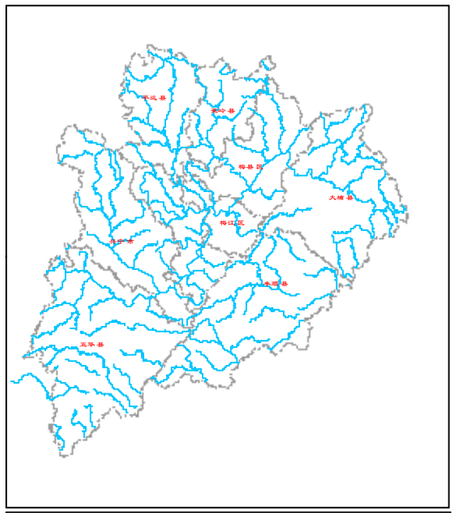

说明：
1、坐标采用2000国家大地坐标系统；
2、影像为2019年谷歌影像；
3、闸、坝等拦河水利工程建筑物上下游各2000m以内河段为禁采区；
4、堤防险段河段及其上下游各2000m以内河段为禁采区；
5、水文站上游1000m及下游3000m以内河段为禁采区；
6、码头、港口作业区等临河建筑物上下游各2000m范围内河段为禁采区；
7、过江渡口上下游各200m以内河段为禁采区；
8、取水口上游1000m及下游2000m以内河段为禁采区；
9、桥梁上游500m，下游根据桥梁级别划定下游3000m或2000m或1000m为禁采区；
10、分汊河段汊口和汇合口上下游各2000m以内的河段为禁采区。

图 例

论证河流	梅州县区边界
取水口	水产保护区范围
饮用水水源地	饮用水源保护区
水闸	闸坝禁采区范围
水文(水位)站	水文站禁采区范围
码头渡口	码头渡口禁采区范围
桥梁	桥梁禁采区范围
汇合点	汇合口禁采区范围

编制单位：广东省水利水电科学研究院　　编制时间：2020年11月

永和水影像和禁采区控制线分幅图（1/1）

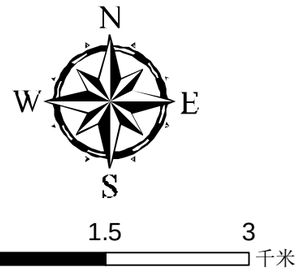

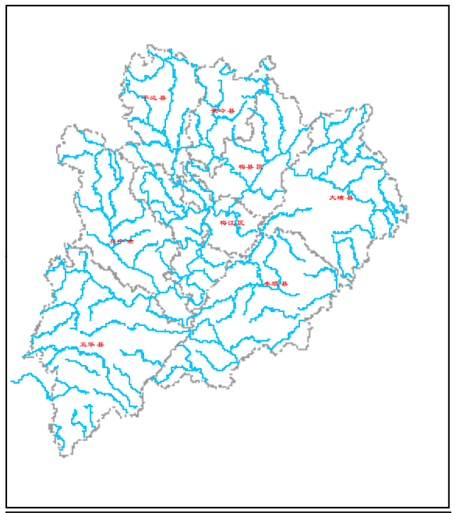

说明：
1、坐标采用2000国家大地坐标系统；
2、影像为2019年谷歌影像；
3、闸、坝等拦河水利工程建筑物上下游各2000m以内河段为禁采区；
4、堤防险段河段及其上下游各2000m以内河段为禁采区；
5、水文站上游1000m及下游3000m以内河段为禁采区；
6、码头、港口作业区等临河建筑物上下游各2000m范围内河段为禁采区；
7、过江渡口上下游各200m以内河段为禁采区；
8、取水口上游1000m及下游2000m以内河段为禁采区；
9、桥梁上游500m，下游根据桥梁级别划定下游3000m或2000m或1000m为禁采区；
10、分汊河段汉口和汇合口上下游各2000m以内的河段为禁采区。

图 例

论证河流	梅州县区边界
取水口	水产保护区范围
饮用水水源地	饮用水源保护区
水闸	闸坝禁采区范围
水文(水位)站	水文站禁采区范围
码头渡口	码头渡口禁采区范围
桥梁	桥梁禁采区范围
汇合点	汇合口禁采区范围

编制单位：广东省水利水电科学研究院　　编制时间：2020年11月

优河影像和禁采区控制线分幅图（1/1）

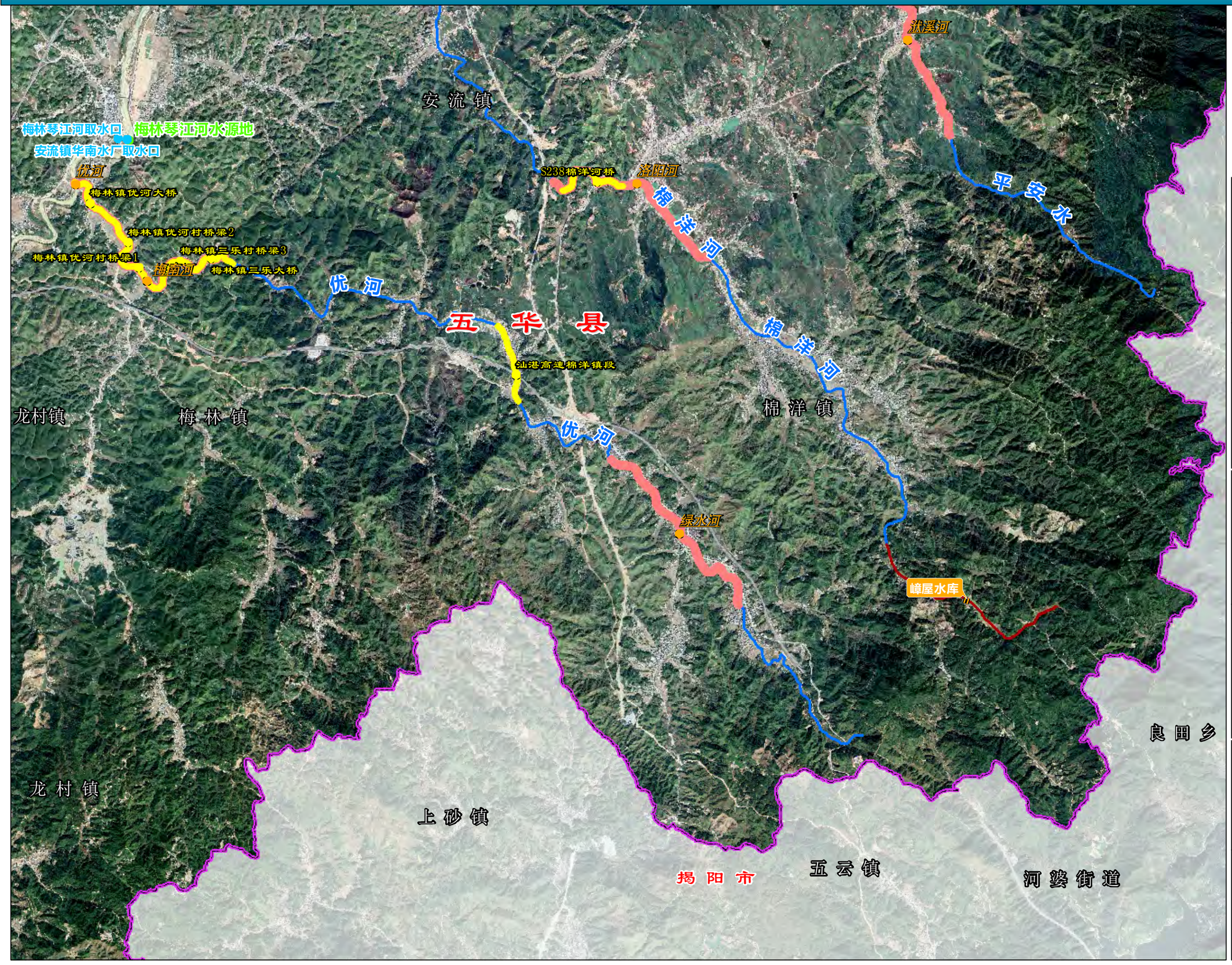

N
W E
S

0 1.5 3 千米

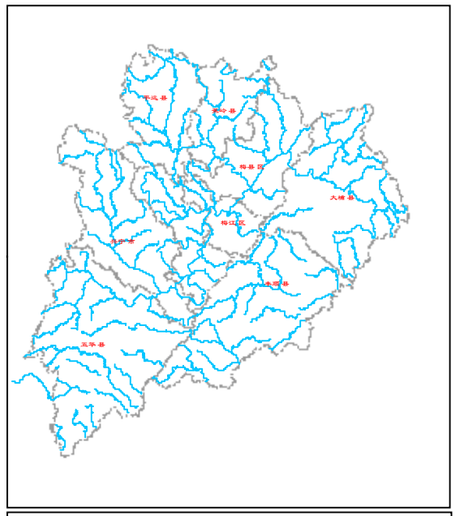

说明：
1、坐标采用2000国家大地坐标系统；
2、影像为2019年谷歌影像；
3、闸、坝等拦河水利工程建筑物上下游各2000m以内河段为禁采区；
4、堤防险段河段及其上下游各2000m以内河段为禁采区；
5、水文站上游1000m及下游3000m以内河段为禁采区；
6、码头、港口作业区等临河建筑物上下游各2000m范围内河段为禁采区；
7、过江渡口上下游各200m以内河段为禁采区；
8、取水口上游1000m及下游2000m以内河段为禁采区；
9、桥梁上游500m，下游根据桥梁级别划定下游3000m或2000m或1000m为禁采区；
10、分汊河段汊口和汇合口上下游各2000m以内的河段为禁采区。

图 例

论证河流	梅州县区边界
取水口	水产保护区范围
饮用水水源地	饮用水源保护区
水闸	闸坝禁采区范围
水文(水位)站	水文站禁采区范围
码头渡口	码头渡口禁采区范围
桥梁	桥梁禁采区范围
汇合点	汇合口禁采区范围

编制单位：广东省水利水电科学研究院　　编制时间：2020年11月

柚树河影像和禁采区控制线分幅图（1/1）

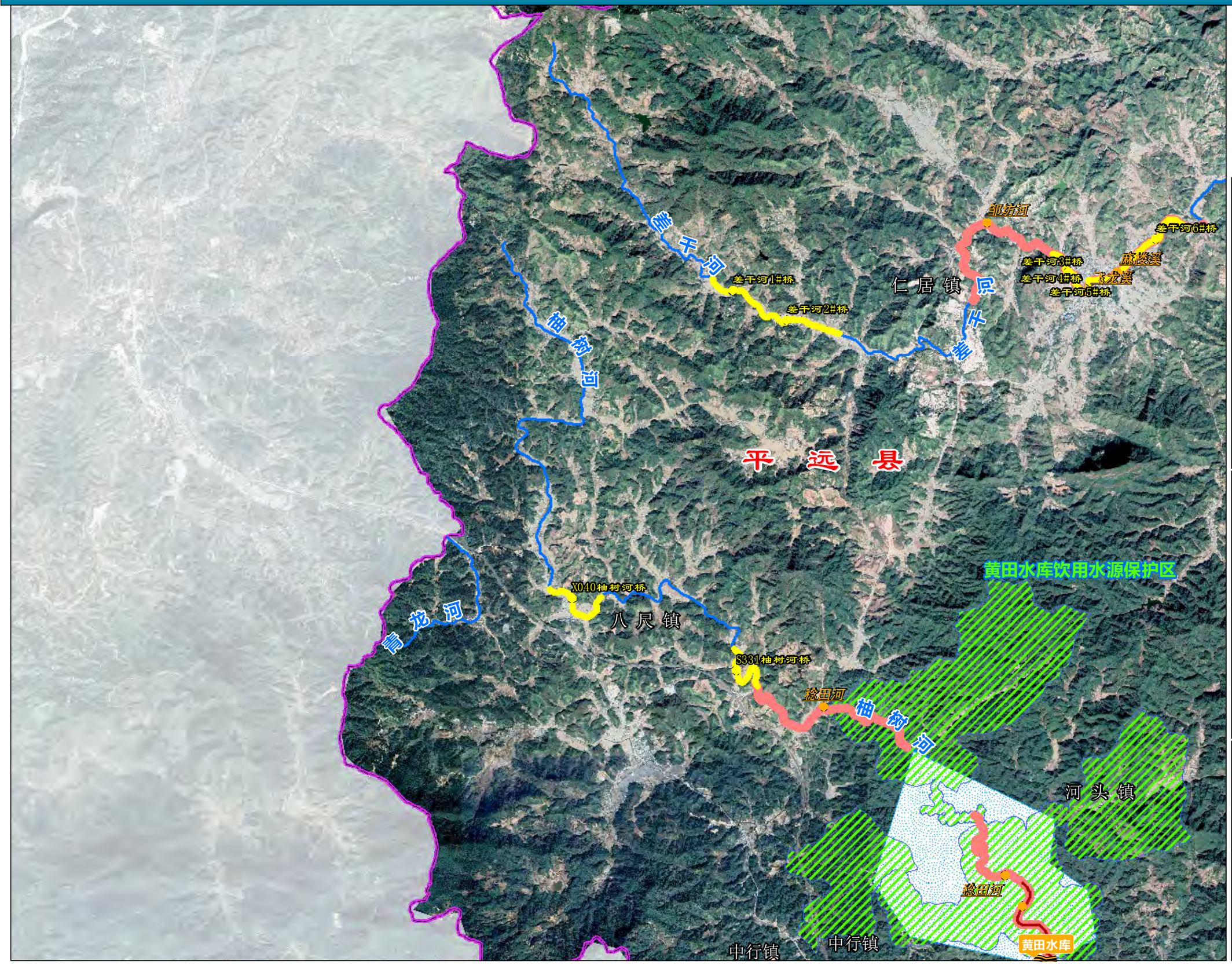

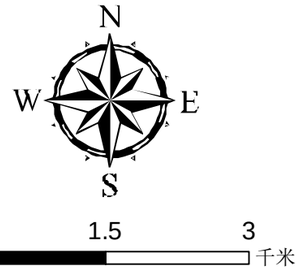

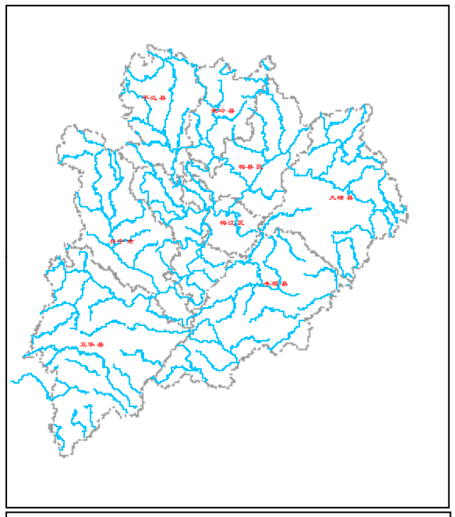

说明：
1、坐标采用2000国家大地坐标系统；
2、影像为2019年谷歌影像；
3、闸、坝等拦河水利工程建筑物上下游各2000m以内河段为禁采区；
4、堤防险段河段及其上下游各2000m以内河段为禁采区；
5、水文站上游1000m及下游3000m以内河段为禁采区；
6、码头、港口作业区等临河建筑物上下游各2000m范围内河段为禁采区；
7、过江渡口上下游各200m以内河段为禁采区；
8、取水口上游1000m及下游2000m以内河段为禁采区；
9、桥梁上游500m，下游根据桥梁级别划定下游3000m或2000m或1000m为禁采区；
10、分汊河段汊口和汇合口上下游各2000m以内的河段为禁采区。

图 例

论证河流	梅州县区边界
取水口	水产保护区范围
饮用水水源地	饮用水源保护区
水闸	闸坝禁采区范围
水文(水位)站	水文站禁采区范围
码头渡口	码头渡口禁采区范围
桥梁	桥梁禁采区范围
汇合点	汇合口禁采区范围

编制单位：广东省水利水电科学研究院　　编制时间：2020年11月

柚树河影像和禁采区控制线分幅图（2/2）

八尺镇
八 尺 镇
黄田水库饮用水源保护区
黄田水库饮用水源保护区
黄田水库饮用水源保护区
黄田水库饮用水源保护区
黄田水库饮用水源保护区
黄田水库
柚树河
柚树河
柚树河
柚树河
柚树河
河 头 镇
平 远 县
儒地河
合畲溪
X042中行河桥
中行河
中 行 镇
G206中行河桥
X965中行河桥
中行河
高峰滩陂头站进水闸
黄田水库饮用水源保护区
柚 树 河
大柘水
大 柘 镇
S332柚树河桥
罗庚电站拦河坝
苗 芳 河
热 柘 镇
田心电站拦河坝
平远大桥橡胶坝
G206大柘水大柘水3#桥
S225大柘水桥共堤水闸
石正镇 石正镇 石正镇
冷水坑水库
东 石 河
锡水溪
东石河1#桥
白水寮溪
S332东石河桥
坎下溪
东 石 镇
东石河2#桥
双石河
坑子陂河
下端河
朋源河
车子岗河
程坑子河
拂子岗河
东石河3#桥
孟子地河
柚树河
振东大桥
俺下河
东石河
东石河4#桥

N
W E
S
0 1.5 3 千米

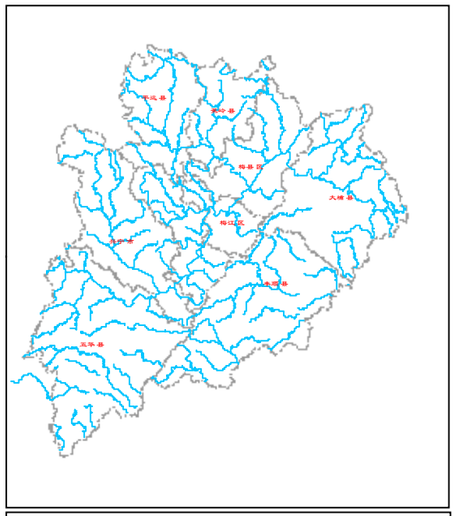

说明：
1、坐标采用2000国家大地坐标系统；
2、影像为2019年谷歌影像；
3、闸、坝等拦河水利工程建筑物上下游各2000m以内河段为禁采区；
4、堤防险段河段及其上下游各2000m以内河段为禁采区；
5、水文站上游1000m及下游3000m以内河段为禁采区；
6、码头、港口作业区等临河建筑物上下游各2000m范围内河段为禁采区；
7、过江渡口上下游各200m以内河段为禁采区；
8、取水口上游1000m及下游2000m以内河段为禁采区；
9、桥梁上游500m，下游根据桥梁级别划定下游3000m或2000m或1000m为禁采区；
10、分汊河段汊口和汇合口上下游各2000m以内的河段为禁采区。

图 例

论证河流	梅州县区边界
取水口	水产保护区范围
饮用水水源地	饮用水源保护区
水闸	闸坝禁采区范围
水文(水位)站	水文站禁采区范围
码头渡口	码头渡口禁采区范围
桥梁	桥梁禁采区范围
汇合点	汇合口禁采区范围

编制单位：广东省水利水电科学研究院　　编制时间：2020年11月

柚树河影像和禁采区控制线分幅图（3/3）

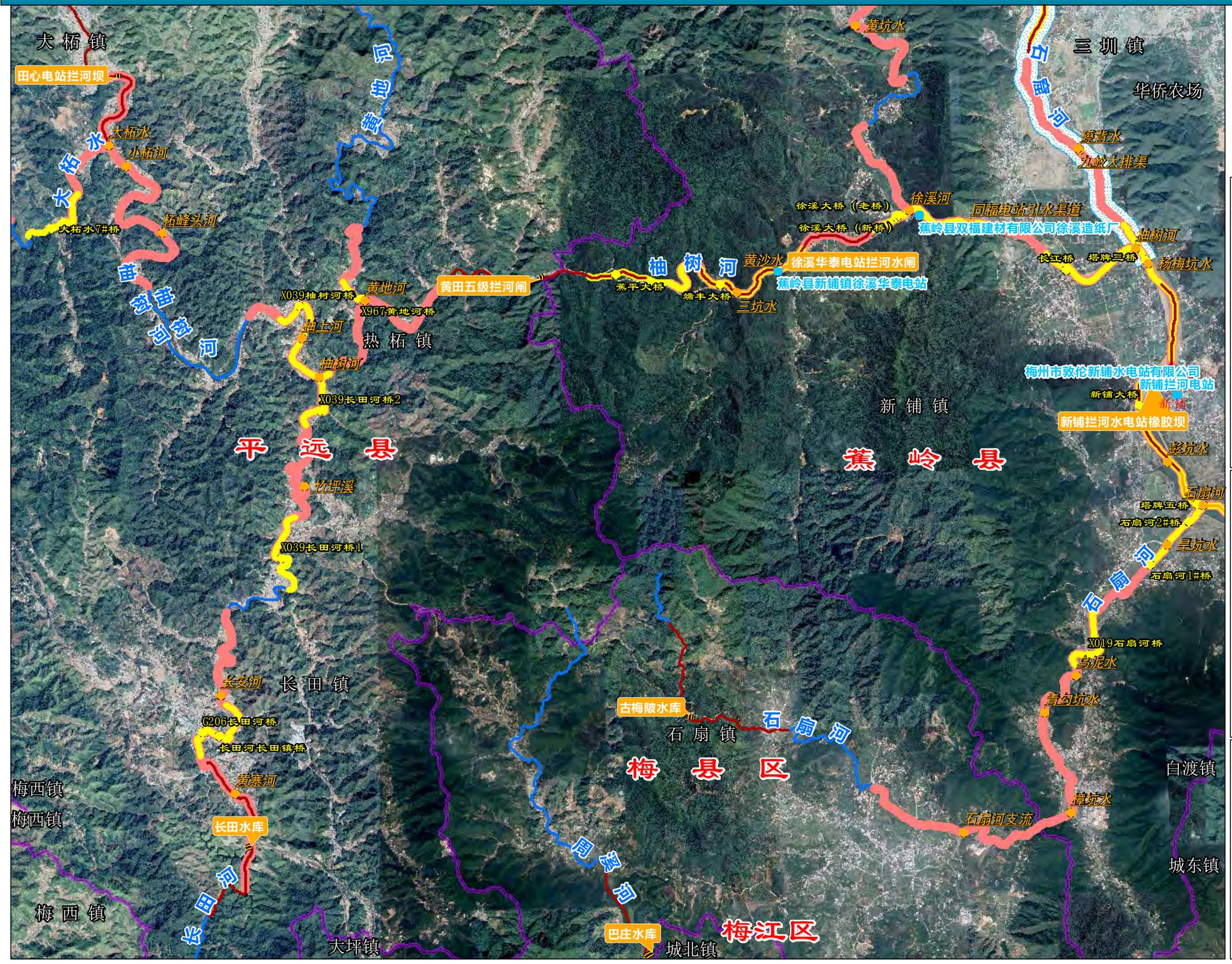

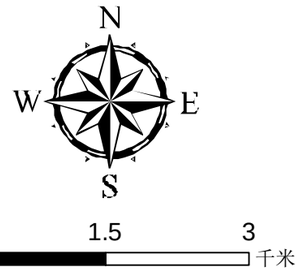

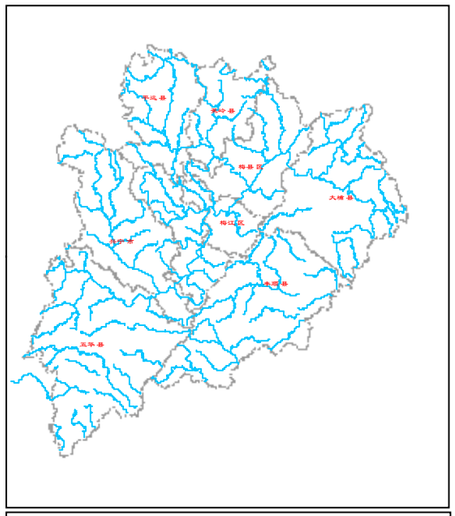

说明：
1、坐标采用2000国家大地坐标系统；
2、影像为2019年谷歌影像；
3、闸、坝等拦河水利工程建筑物上下游各2000m以内河段为禁采区；
4、堤防险段河段及其上下游各2000m以内河段为禁采区；
5、水文站上游1000m及下游3000m以内河段为禁采区；
6、码头、港口作业区等临河建筑物上下游各2000m范围内河段为禁采区；
7、过江渡口上下游各200m以内河段为禁采区；
8、取水口上游1000m及下游2000m以内河段为禁采区；
9、桥梁上游500m，下游根据桥梁级别划定下游3000m或2000m或1000m为禁采区；
10、分汊河段汊口和汇合口上下游各2000m以内的河段为禁采区。

图 例

论证河流	梅州县区边界
取水口	水产保护区范围
饮用水水源地	饮用水源保护区
水闸	闸坝禁采区范围
水文(水位)站	水文站禁采区范围
码头渡口	码头渡口禁采区范围
桥梁	桥梁禁采区范围
汇合点	汇合口禁采区范围

编制单位：广东省水利水电科学研究院　　编制时间：2020年11月

扎田水影像和禁采区控制线分幅图（1/1）

平远县
长田镇
大坪镇
长田河
大坪镇
扎田水
横坑水
巴庄水库
石扇镇
梅县区
周溪河
新铺镇
蕉岭县
白渡镇
城东镇
干才水库
玉水
干才水库灌区水库取水口
干才水
城北镇
G206扎田水桥13
G206扎田水桥14
扎下水
梅江区
谢田大桥
汉帝宫桥
石下窝桥
谢田2桥
葵岭水
马山下桥
谢田桥
永济桥
BPW车轴厂桥
新金盘桥
PBW车轴厂取水口
蕉塘排洪渠
金盘桥
工业学校取水口
书坑小溪
广益中学桥
婶宫前桥
贤父桥
G206扎田水桥15
G206扎田水桥16
G25扎田水桥
扎田水
嘉应学院桥
新桥
周溪总干渠
周溪河嘉应学院取水口
饶公桥
12#桥
G205扎田水桥
五里亭水
西阳镇
周溪总干渠
金山街道
11#桥
贤母桥
7#桥
6#桥
4#桥
5#桥
状元桥
扎田水桥1#桥
群英桥
剑英纪念大桥
叶明桥1#桥
周溪总干渠
梅江桥
山大桥
梅江夜游东山码头
程江
德龙大桥
周溪河
黄塘排涝泵站-水闸工程
西郊街道
黄蕉河
金利来大桥
扎田水
秋云桥
嘉应大桥
G205程江桥2
程江镇
程江
程江
雷甘河
长滩水闸
南口镇
凌辉电站
郭东河
程江
瑶上水
南口水龙塘支流
G25程江桥
程江桥
程江2#桥
程江电站
江南街道
三角镇
秀兰大桥
黄坑河
扬排坑
西阳镇
罗东大桥
梅江

N
W E
S

0 1.5 3 千米

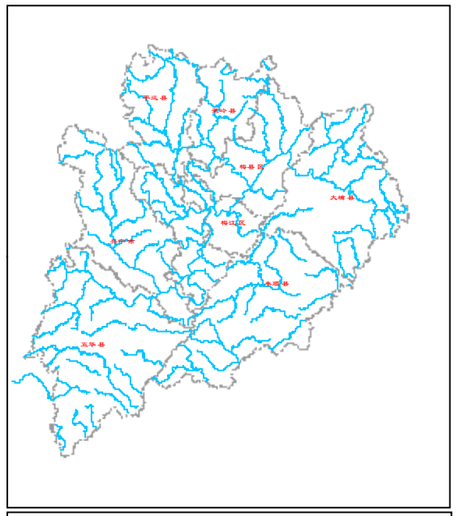

说明：
1、坐标采用2000国家大地坐标系统；
2、影像为2019年谷歌影像；
3、闸、坝等拦河水利工程建筑物上下游各2000m以内河段为禁采区；
4、堤防险段河段及其上下游各2000m以内河段为禁采区；
5、水文站上游1000m及下游3000m以内河段为禁采区；
6、码头、港口作业区等临河建筑物上下游各2000m范围内河段为禁采区；
7、过江渡口上下游各200m以内河段为禁采区；
8、取水口上游1000m及下游2000m以内河段为禁采区；
9、桥梁上游500m，下游根据桥梁级别划定下游3000m或2000m或1000m为禁采区；
10、分汊河段汊口和汇合口上下游各2000m以内的河段为禁采区。

图 例

- 论证河流
- 取水口
- 饮用水水源地
- 水闸
- 水文(水位)站
- 码头渡口
- 桥梁
- 汇合点
- 梅州县区边界
- 水产保护区范围
- 饮用水源保护区
- 闸坝禁采区范围
- 水文站禁采区范围
- 码头渡口禁采区范围
- 桥梁禁采区范围
- 汇合口禁采区范围

编制单位：广东省水利水电科学研究院　　编制时间：2020年11月

长田河影像和禁采区控制线分幅图（1/1）

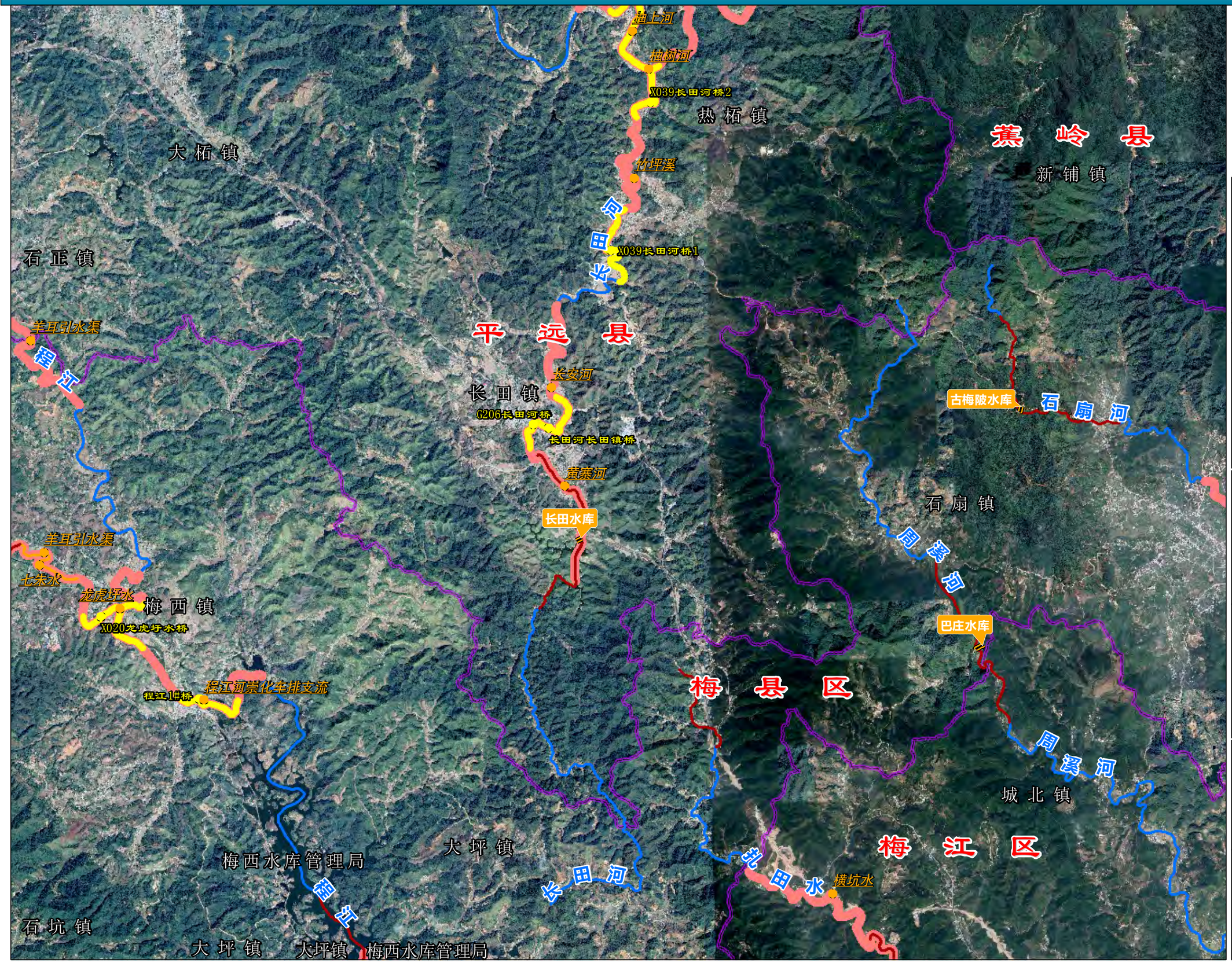

说明：
1、坐标采用2000国家大地坐标系统；
2、影像为2019年谷歌影像；
3、闸、坝等拦河水利工程建筑物上下游各2000m以内河段为禁采区；
4、堤防险段河段及其上下游各2000m以内河段为禁采区；
5、水文站上游1000m及下游3000m以内河段为禁采区；
6、码头、港口作业区等临河建筑物上下游各2000m范围内河段为禁采区；
7、过江渡口上下游各200m以内河段为禁采区；
8、取水口上游1000m及下游2000m以内河段为禁采区；
9、桥梁上游500m，下游根据桥梁级别划定下游3000m或2000m或1000m为禁采区；
10、分汊河段汊口和汇合口上下游各2000m以内的河段为禁采区。

图 例

论证河流	梅州县区边界
取水口	水产保护区范围
饮用水水源地	饮用水源保护区
水闸	闸坝禁采区范围
水文(水位)站	水文站禁采区范围
码头渡口	码头渡口禁采区范围
桥梁	桥梁禁采区范围
汇合点	汇合口禁采区范围

编制单位：广东省水利水电科学研究院　　编制时间：2020年11月

长治水影像和禁采区控制线分幅图（1/1）

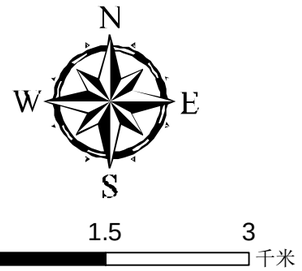

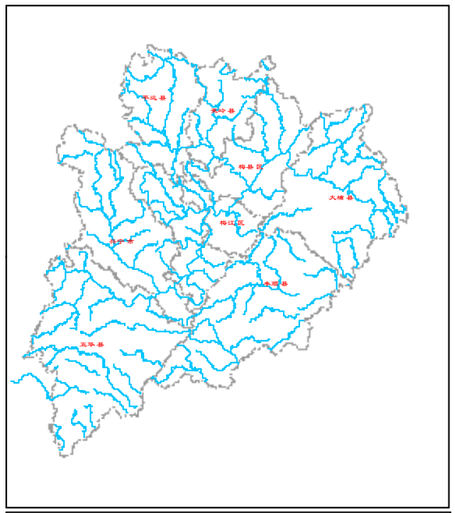

说明：
1、坐标采用2000国家大地坐标系统；
2、影像为2019年谷歌影像；
3、闸、坝等拦河水利工程建筑物上下游各2000m以内河段为禁采区；
4、堤防险段河段及其上下游各2000m以内河段为禁采区；
5、水文站上游1000m及下游3000m以内河段为禁采区；
6、码头、港口作业区等临河建筑物上下游各2000m范围内河段为禁采区；
7、过江渡口上下游各200m以内河段为禁采区；
8、取水口上游1000m及下游2000m以内河段为禁采区；
9、桥梁上游500m，下游根据桥梁级别划定下游3000m或2000m或1000m为禁采区；
10、分汊河段汊口和汇合口上下游各2000m以内的河段为禁采区。

图 例

论证河流	梅州县区边界
取水口	水产保护区范围
饮用水水源地	饮用水源保护区
水闸	闸坝禁采区范围
水文(水位)站	水文站禁采区范围
码头渡口	码头渡口禁采区范围
桥梁	桥梁禁采区范围
汇合点	汇合口禁采区范围

编制单位：广东省水利水电科学研究院　　编制时间：2020年11月

蔗溪影像和禁采区控制线分幅图（1/1）

潘田镇
汤坑镇
大坝林场
汶水溪
潘田河
黄沙坑水
S233潘田河桥
潘田河
丰顺县
金岗水
S233蔗溪桥
隍镇
西山水
蔗溪水支流黄砂田水
蔗溪
蔗溪
隍镇
赤凤镇
归湖镇
登塘镇
潮州市
玉湖镇
揭阳市
新亨镇
古巷镇

N
W E
S

0 1.5 3 千米

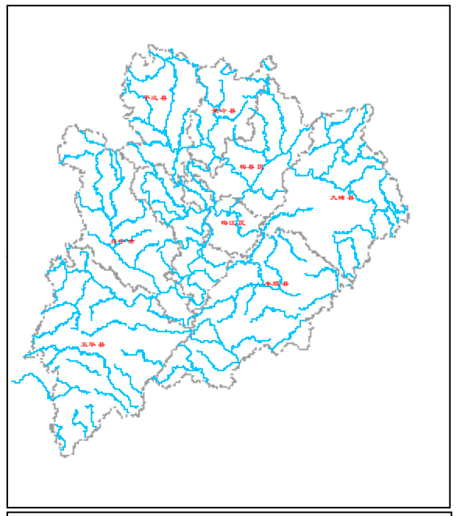

说明：
1、坐标采用2000国家大地坐标系统；
2、影像为2019年谷歌影像；
3、闸、坝等拦河水利工程建筑物上下游各2000m以内河段为禁采区；
4、堤防险段河段及其上下游各2000m以内河段为禁采区；
5、水文站上游1000m及下游3000m以内河段为禁采区；
6、码头、港口作业区等临河建筑物上下游各2000m范围内河段为禁采区；
7、过江渡口上下游各200m以内河段为禁采区；
8、取水口上游1000m及下游2000m以内河段为禁采区；
9、桥梁上游500m，下游根据桥梁级别划定下游3000m或2000m或1000m为禁采区；
10、分汊河段汊口和汇合口上下游各2000m以内的河段为禁采区。

图 例

论证河流	梅州县区边界
取水口	水产保护区范围
饮用水水源地	饮用水源保护区
水闸	闸坝禁采区范围
水文(水位)站	水文站禁采区范围
码头渡口	码头渡口禁采区范围
桥梁	桥梁禁采区范围
汇合点	汇合口禁采区范围

编制单位：广东省水利水电科学研究院　　编制时间：2020年11月

中赤河影像和禁采区控制线分幅图（1/1）

说明：
1、坐标采用2000国家大地坐标系统；
2、影像为2019年谷歌影像；
3、闸、坝等拦河水利工程建筑物上下游各2000m以内河段为禁采区；
4、堤防险段河段及其上下游各2000m以内河段为禁采区；
5、水文站上游1000m及下游3000m以内河段为禁采区；
6、码头、港口作业区等临河建筑物上下游各2000m范围内河段为禁采区；
7、过江渡口上下游各200m以内河段为禁采区；
8、取水口上游1000m及下游2000m以内河段为禁采区；
9、桥梁上游500m，下游根据桥梁级别划定下游3000m或2000m或1000m为禁采区；
10、分汊河段汊口和汇合口上下游各2000m以内的河段为禁采区。

图 例

论证河流	梅州县区边界
取水口	水产保护区范围
饮用水水源地	饮用水源保护区
水闸	闸坝禁采区范围
水文(水位)站	水文站禁采区范围
码头渡口	码头渡口禁采区范围
桥梁	桥梁禁采区范围
汇合点	汇合口禁采区范围

编制单位：广东省水利水电科学研究院
编制时间：2020年11月

中行河影像和禁采区控制线分幅图（1/1）

八尺镇
八 尺 镇
黄田水库饮用水源保护区
黄田水库饮用水源保护区
黄田水库饮用水源保护区
黄田水库饮用水源保护区
黄田水库饮用水源保护区
黄田水库
柚树河
柚树河
柚树河
柚树河
柚树河
河 头 镇
平 远 县
儒地河
合畲溪
X042中行河桥
中行河
中 行 镇
G206中行河桥
X965中行河桥
屯仁河
高峰滩陂头站进水闸
黄田水库饮用水源保护区
柚 树 河
大柘水
大 柘 镇
S332柚树河桥
罗庚电站拦河坝
苗 芳 河
热 柘 镇
田心电站拦河坝
平远大桥橡胶坝
G206大柘水大柘水3#桥
S225大柘水桥
共堤水闸
石正镇
石正镇
石正镇
冷水坑水库
东石河
东石河1#桥
锡水溪
启水寮溪
S332东石河桥
坎下溪
东 石 镇
东石河2#桥
双石河
坑子陂河
下端河
朋源河
车子岗河
程坑子河
拂子岗河
东石河3#桥
孟子地河
振东大桥
俺下河
东石河
东石河4#桥

N
W E
S
0 1.5 3 千米

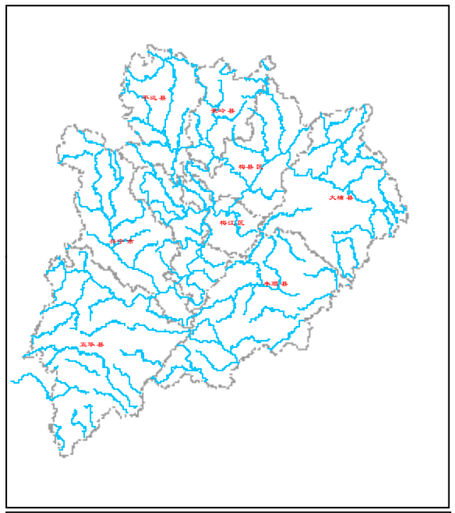

说明：
1、坐标采用2000国家大地坐标系统；
2、影像为2019年谷歌影像；
3、闸、坝等拦河水利工程建筑物上下游各2000m以内河段为禁采区；
4、堤防险段河段及其上下游各2000m以内河段为禁采区；
5、水文站上游1000m及下游3000m以内河段为禁采区；
6、码头、港口作业区等临河建筑物上下游各2000m范围内河段为禁采区；
7、过江渡口上下游各200m以内河段为禁采区；
8、取水口上游1000m及下游2000m以内河段为禁采区；
9、桥梁上游500m，下游根据桥梁级别划定下游3000m或2000m或1000m为禁采区；
10、分汊河段汊口和汇合口上下游各2000m以内的河段为禁采区。

图 例

论证河流	梅州县区边界
取水口	水产保护区范围
饮用水水源地	饮用水源保护区
水闸	闸坝禁采区范围
水文(水位)站	水文站禁采区范围
码头渡口	码头渡口禁采区范围
桥梁	桥梁禁采区范围
汇合点	汇合口禁采区范围

编制单位：广东省水利水电科学研究院　　编制时间：2020年11月

中兴河影像和禁采区控制线分幅图（1/1）

0 1.5 3 千米

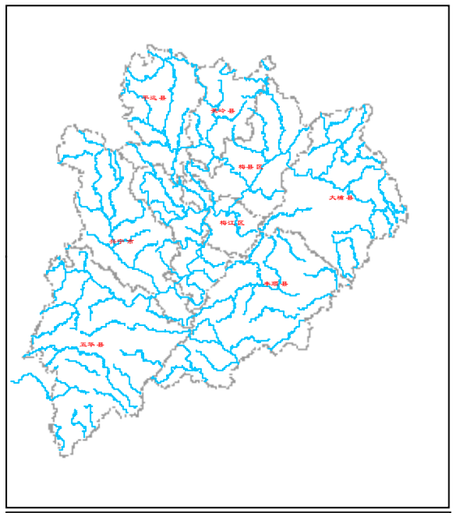

说明：
1、坐标采用2000国家大地坐标系统；
2、影像为2019年谷歌影像；
3、闸、坝等拦河水利工程建筑物上下游各2000m以内河段为禁采区；
4、堤防险段河段及其上下游各2000m以内河段为禁采区；
5、水文站上游1000m及下游3000m以内河段为禁采区；
6、码头、港口作业区等临河建筑物上下游各2000m范围内河段为禁采区；
7、过江渡口上下游各200m以内河段为禁采区；
8、取水口上游1000m及下游2000m以内河段为禁采区；
9、桥梁上游500m，下游根据桥梁级别划定下游3000m或2000m或1000m为禁采区；
10、分汉河段汊口和汇合口上下游各2000m以内的河段为禁采区。

图 例

论证河流	梅州县区边界
取水口	水产保护区范围
饮用水水源地	饮用水源保护区
水闸	闸坝禁采区范围
水文(水位)站	水文站禁采区范围
码头渡口	码头渡口禁采区范围
桥梁	桥梁禁采区范围
汇合点	汇合口禁采区范围

编制单位：广东省水利水电科学研究院　　编制时间：2020年11月

周江河影像和禁采区控制线分幅图（1/1）

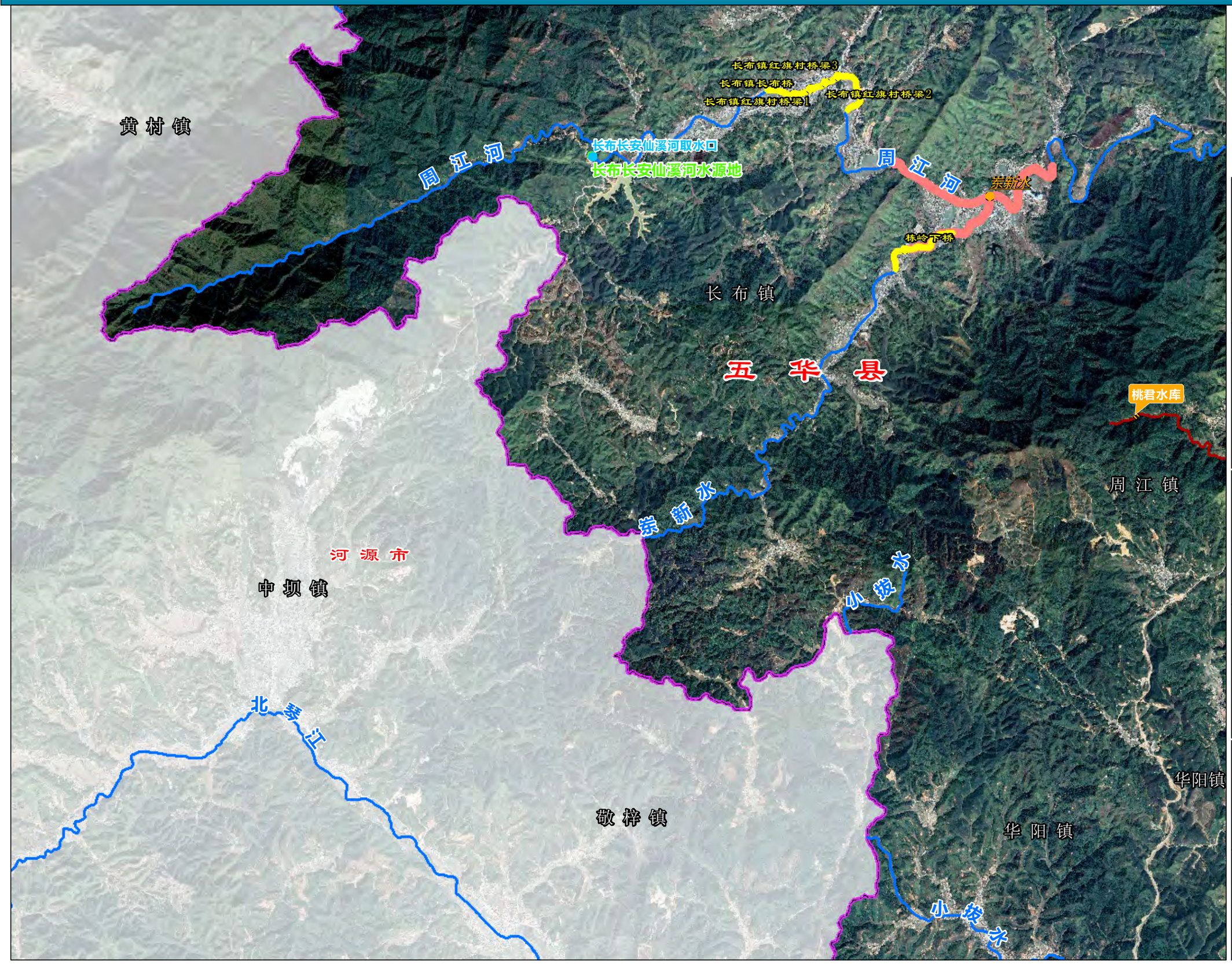

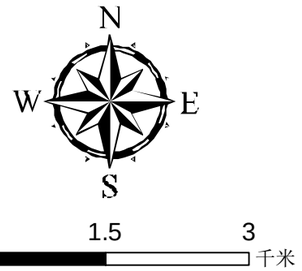

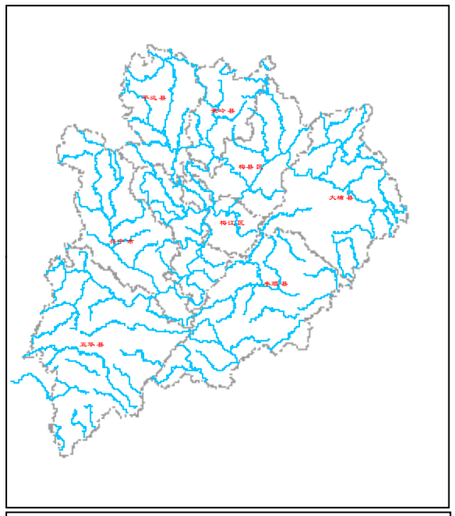

说明：
1、坐标采用2000国家大地坐标系统；
2、影像为2019年谷歌影像；
3、闸、坝等拦河水利工程建筑物上下游各2000m以内河段为禁采区；
4、堤防险段河段及其上下游各2000m以内河段为禁采区；
5、水文站上游1000m及下游3000m以内河段为禁采区；
6、码头、港口作业区等临河建筑物上下游各2000m范围内河段为禁采区；
7、过江渡口上下游各200m以内河段为禁采区；
8、取水口上游1000m及下游2000m以内河段为禁采区；
9、桥梁上游500m，下游根据桥梁级别划定下游3000m或2000m或1000m为禁采区；
10、分汊河段汊口和汇合口上下游各2000m以内的河段为禁采区。

图 例

论证河流	梅州县区边界
取水口	水产保护区范围
饮用水水源地	饮用水源保护区
水闸	闸坝禁采区范围
水文(水位)站	水文站禁采区范围
码头渡口	码头渡口禁采区范围
桥梁	桥梁禁采区范围
汇合点	汇合口禁采区范围

编制单位：广东省水利水电科学研究院　　编制时间：2020年11月

周江河影像和禁采区控制线分幅图（2/2）

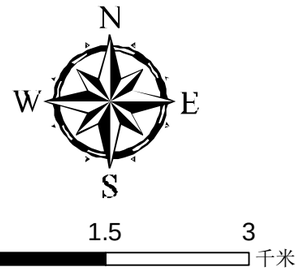

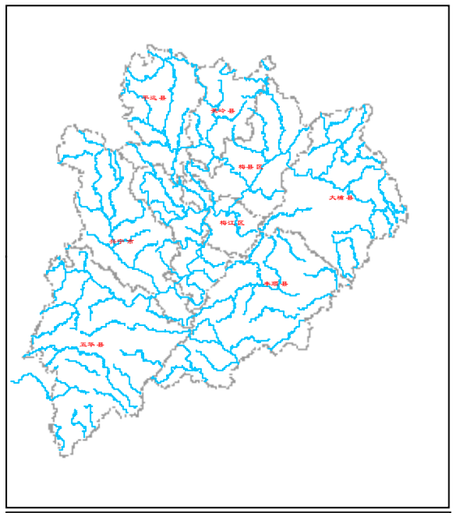

说明：

1、坐标采用2000国家大地坐标系统；
2、影像为2019年谷歌影像；
3、闸、坝等拦河水利工程建筑物上下游各2000m以内河段为禁采区；
4、堤防险段河段及其上下游各2000m以内河段为禁采区；
5、水文站上游1000m及下游3000m以内河段为禁采区；
6、码头、港口作业区等临河建筑物上下游各2000m范围内河段为禁采区；
7、过江渡口上下游各200m以内河段为禁采区；
8、取水口上游1000m及下游2000m以内河段为禁采区；
9、桥梁上游500m，下游根据桥梁级别划定下游3000m或2000m或1000m为禁采区；
10、分汊河段汊口和汇合口上下游各2000m以内的河段为禁采区。

图 例

论证河流	梅州县区边界
取水口	水产保护区范围
饮用水水源地	饮用水源保护区
水闸	闸坝禁采区范围
水文(水位)站	水文站禁采区范围
码头渡口	码头渡口禁采区范围
桥梁	桥梁禁采区范围
汇合点	汇合口禁采区范围

编制单位：广东省水利水电科学研究院　　编制时间：2020年11月

周溪河影像和禁采区控制线分幅图（1/1）

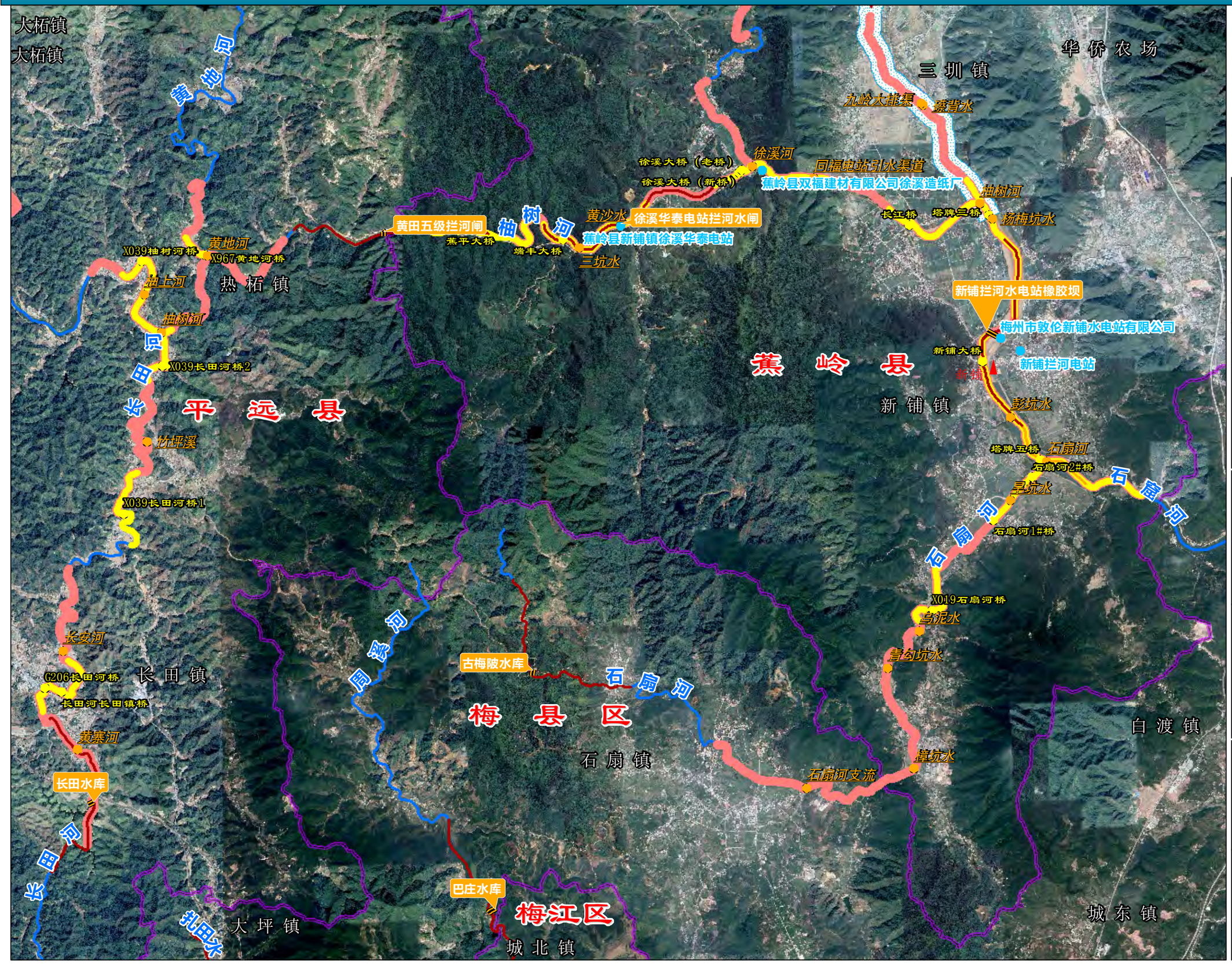

N
W E
S

0 1.5 3 千米

说明：
1、坐标采用2000国家大地坐标系统；
2、影像为2019年谷歌影像；
3、闸、坝等拦河水利工程建筑物上下游各2000m以内河段为禁采区；
4、堤防险段河段及其上下游各2000m以内河段为禁采区；
5、水文站上游1000m及下游3000m以内河段为禁采区；
6、码头、港口作业区等临河建筑物上下游各2000m范围内河段为禁采区；
7、过江渡口上下游各200m以内河段为禁采区；
8、取水口上游1000m及下游2000m以内河段为禁采区；
9、桥梁上游500m，下游根据桥梁级别划定下游3000m或2000m或1000m为禁采区；
10、分汊河段汊口和汇合口上下游各2000m以内的河段为禁采区。

图 例

论证河流	梅州县区边界
取水口	水产保护区范围
饮用水水源地	饮用水源保护区
水闸	闸坝禁采区范围
水文(水位)站	水文站禁采区范围
码头渡口	码头渡口禁采区范围
桥梁	桥梁禁采区范围
汇合点	汇合口禁采区范围

编制单位：广东省水利水电科学研究院　　编制时间：2020年11月

周溪河影像和禁采区控制线分幅图（2/2）

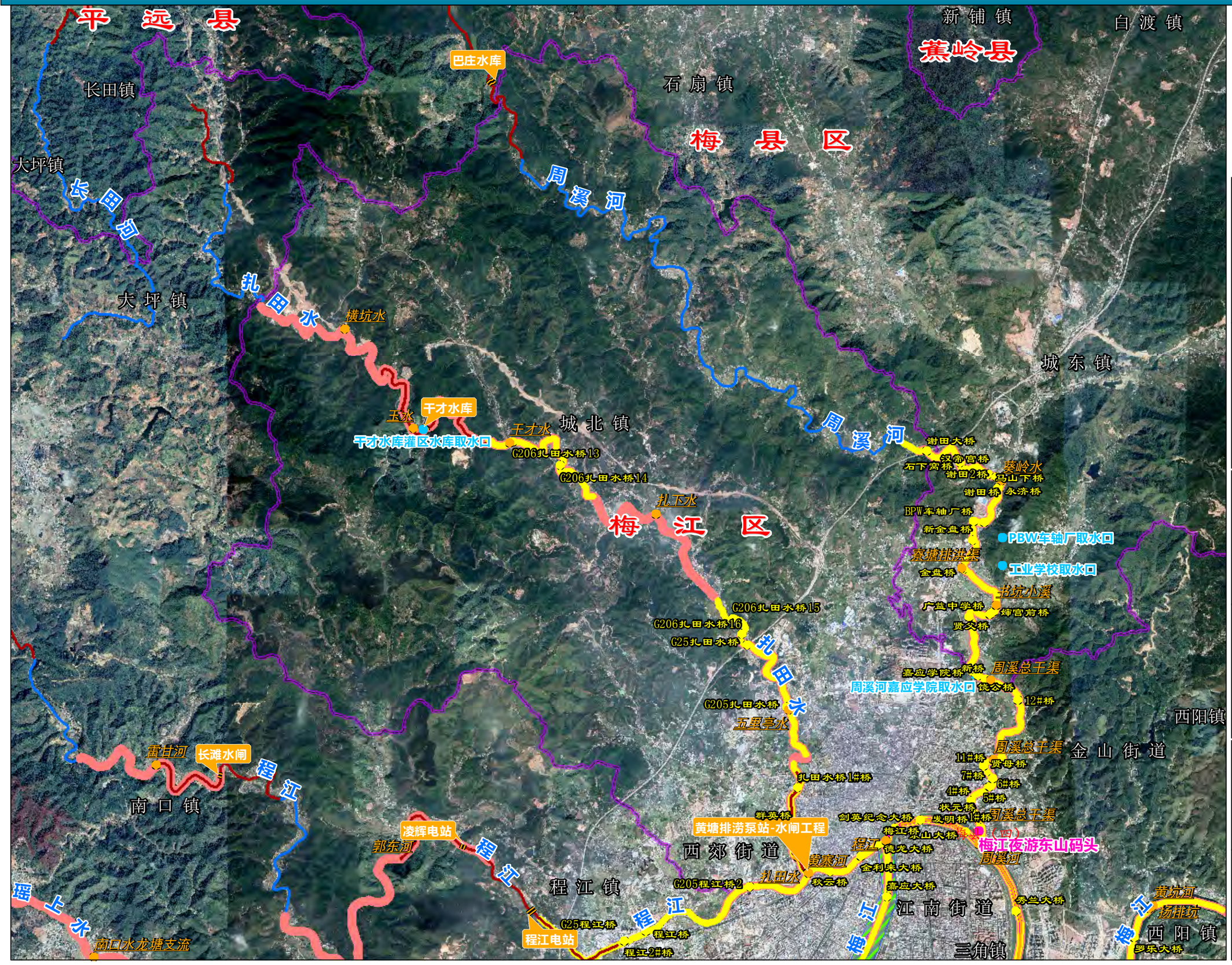

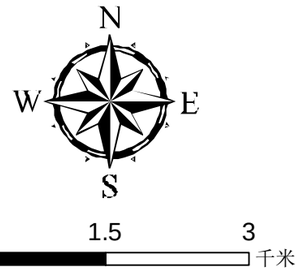

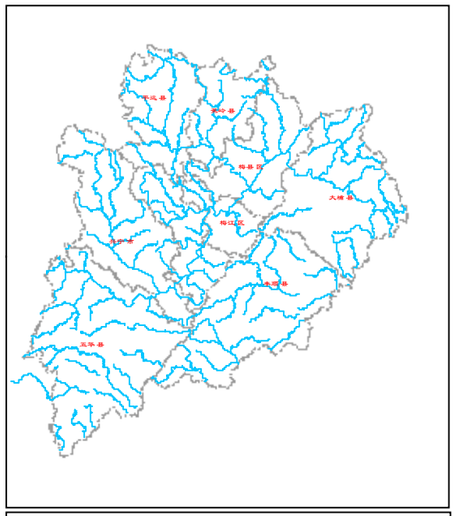

说明：

1、坐标采用2000国家大地坐标系统；
2、影像为2019年谷歌影像；
3、闸、坝等拦河水利工程建筑物上下游各2000m以内河段为禁采区；
4、堤防险段河段及其上下游各2000m以内河段为禁采区；
5、水文站上游1000m及下游3000m以内河段为禁采区；
6、码头、港口作业区等临河建筑物上下游各2000m范围内河段为禁采区；
7、过江渡口上下游各200m以内河段为禁采区；
8、取水口上游1000m及下游2000m以内河段为禁采区；
9、桥梁上游500m，下游根据桥梁级别划定下游3000m或2000m或1000m为禁采区；
10、分汉河段汉口和汇合口上下游各2000m以内的河段为禁采区。

图 例

论证河流	梅州县区边界
取水口	水产保护区范围
饮用水水源地	饮用水源保护区
水闸	闸坝禁采区范围
水文(水位)站	水文站禁采区范围
码头渡口	码头渡口禁采区范围
桥梁	桥梁禁采区范围
汇合点	汇合口禁采区范围

编制单位：广东省水利水电科学研究院　　编制时间：2020年11月

梅江影像和禁采区控制线分幅图（1/6）

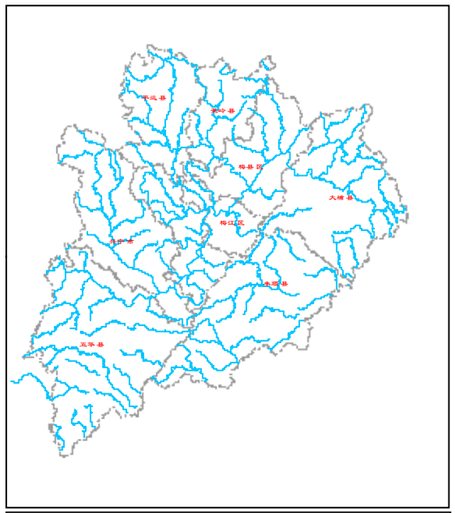

说明：
1、坐标采用2000国家大地坐标系统；
2、影像为2019年谷歌影像；
3、闸、坝等拦河水利工程建筑物上下游各2000m以内河段为禁采区；
4、堤防险段河段及其上下游各2000m以内河段为禁采区；
5、水文站上游1000m及下游3000m以内河段为禁采区；
6、码头、港口作业区等临河建筑物上下游各2000m范围内河段为禁采区；
7、过江渡口上下游各200m以内河段为禁采区；
8、取水口上游1000m及下游2000m以内河段为禁采区；
9、桥梁上游500m，下游根据桥梁级别划定下游3000m或2000m或1000m为禁采区；
10、分汊河段汊口和汇合口上下游各2000m以内的河段为禁采区。

图 例

论证河流	梅州县区边界
取水口	水产保护区范围
饮用水水源地	饮用水源保护区
水闸	闸坝禁采区范围
水文(水位)站	水文站禁采区范围
码头渡口	码头渡口禁采区范围
桥梁	桥梁禁采区范围
汇合点	汇合口禁采区范围

编制单位：广东省水利水电科学研究院　　编制时间：2020年11月

梅江影像和禁采区控制线分幅图（2/6）

黎陂寨水库
径南镇
岑桂水
X969松林水桥
X968松林水桥1
新圩镇
步东河
新彰河支流彰三水
梅坎铁路松林水桥
新彰河支流新化水
X023松林水桥
X968松林水桥2
松林水（新彰河）
畲江公园桥
畲江大桥
梅县区
水车镇
水车大桥
梅南镇
古屋水
梅州市梅南林场
小桑水
小桑河支流淮洞河
S12小桑水桥
G206小桑水桥
成江水
双螺溪
G206成江水桥
成江水1#桥
梅江
畲江水
S12成江水桥
畲江镇
狮象电站调节库
赤双水
梅江自编6#桥
梅江自编5#桥
梅汕高速梅州高新区段
兴宁市
梅江
松陂水
松陂河
宋声河
兴畲高速宁江大桥
水口（二）
宁江桥
水口大桥
水口镇
鲁坐沟
鄢洞水
X968松陂河桥1
X968松陂河桥2
X968松陂河桥3
教美河
S120松陂河桥1
S120松陂河桥2
叶坐水
G206松陂河桥1
松陂河
成江水
丰良镇
丰顺县

0 1.5 3 千米

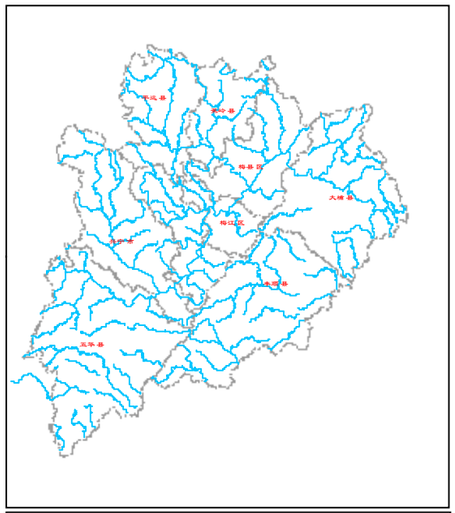

说明：
1、坐标采用2000国家大地坐标系统；
2、影像为2019年谷歌影像；
3、闸、坝等拦河水利工程建筑物上下游各2000m以内河段为禁采区；
4、堤防险段河段及其上下游各2000m以内河段为禁采区；
5、水文站上游1000m及下游3000m以内河段为禁采区；
6、码头、港口作业区等临河建筑物上下游各2000m范围内河段为禁采区；
7、过江渡口上下游各200m以内河段为禁采区；
8、取水口上游1000m及下游2000m以内河段为禁采区；
9、桥梁上游500m，下游根据桥梁级别划定下游3000m或2000m或1000m为禁采区；
10、分汊河段汊口和汇合口上下游各2000m以内的河段为禁采区。

图 例

论证河流	梅州县区边界
取水口	水产保护区范围
饮用水水源地	饮用水源保护区
水闸	闸坝禁采区范围
水文(水位)站	水文站禁采区范围
码头渡口	码头渡口禁采区范围
桥梁	桥梁禁采区范围
汇合点	汇合口禁采区范围

编制单位：广东省水利水电科学研究院　　编制时间：2020年11月

梅江影像和禁采区控制线分幅图（3/6）

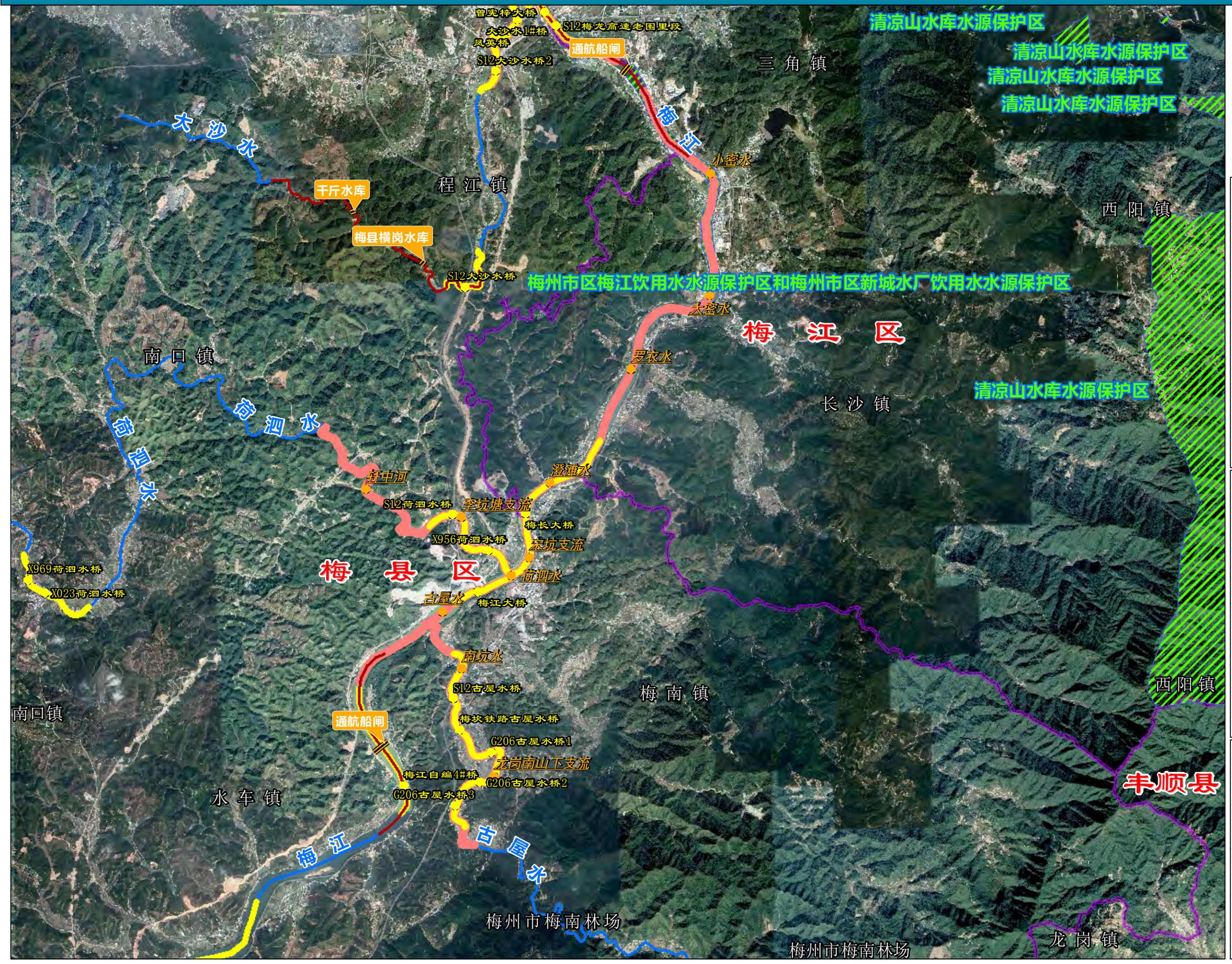

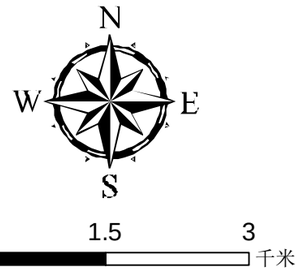

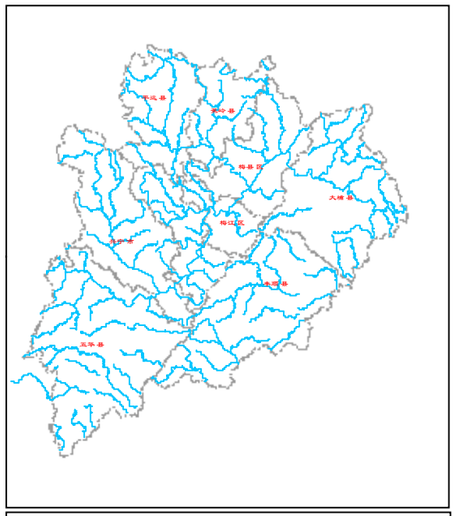

说明：
1、坐标采用2000国家大地坐标系统；
2、影像为2019年谷歌影像；
3、闸、坝等拦河水利工程建筑物上下游各2000m以内河段为禁采区；
4、堤防险段河段及其上下游各2000m以内河段为禁采区；
5、水文站上游1000m及下游3000m以内河段为禁采区；
6、码头、港口作业区等临河建筑物上下游各2000m范围内河段为禁采区；
7、过江渡口上下游各200m以内河段为禁采区；
8、取水口上游1000m及下游2000m以内河段为禁采区；
9、桥梁上游500m，下游根据桥梁级别划定下游3000m或2000m或1000m为禁采区；
10、分汊河段汉口和汇合口上下游各2000m以内的河段为禁采区。

图 例

论证河流	梅州县区边界
取水口	水产保护区范围
饮用水水源地	饮用水源保护区
水闸	闸坝禁采区范围
水文(水位)站	水文站禁采区范围
码头渡口	码头渡口禁采区范围
桥梁	桥梁禁采区范围
汇合点	汇合口禁采区范围

编制单位：广东省水利水电科学研究院　　编制时间：2020年11月

梅江影像和禁采区控制线分幅图（4/6）

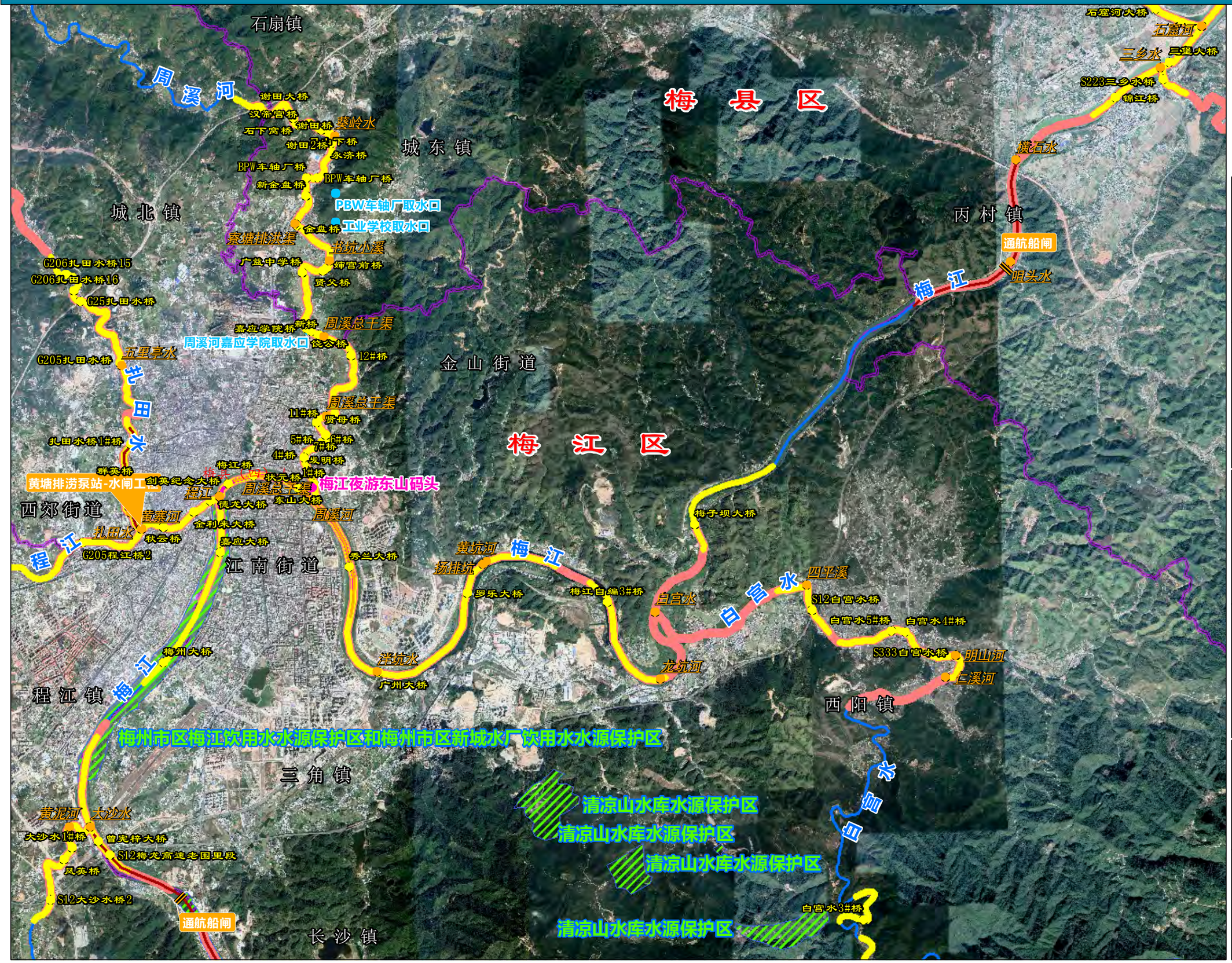

说明：
1、坐标采用2000国家大地坐标系统；
2、影像为2019年谷歌影像；
3、闸、坝等拦河水利工程建筑物上下游各2000m以内河段为禁采区；
4、堤防险段河段及其上下游各2000m以内河段为禁采区；
5、水文站上游1000m及下游3000m以内河段为禁采区；
6、码头、港口作业区等临河建筑物上下游各2000m范围内河段为禁采区；
7、过江渡口上下游各200m以内河段为禁采区；
8、取水口上游1000m及下游2000m以内河段为禁采区；
9、桥梁上游500m，下游根据桥梁级别划定下游3000m或2000m或1000m为禁采区；
10、分汊河段汊口和汇合口上下游各2000m以内的河段为禁采区。

图　例

论证河流	梅州县区边界
取水口	水产保护区范围
饮用水水源地	饮用水源保护区
水闸	闸坝禁采区范围
水文(水位)站	水文站禁采区范围
码头渡口	码头渡口禁采区范围
桥梁	桥梁禁采区范围
汇合点	汇合口禁采区范围

编制单位：广东省水利水电科学研究院　　编制时间：2020年11月

梅江影像和禁采区控制线分幅图（5/6）

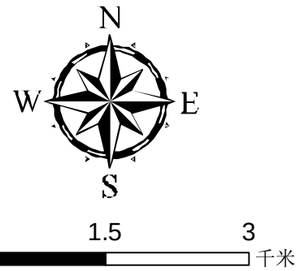

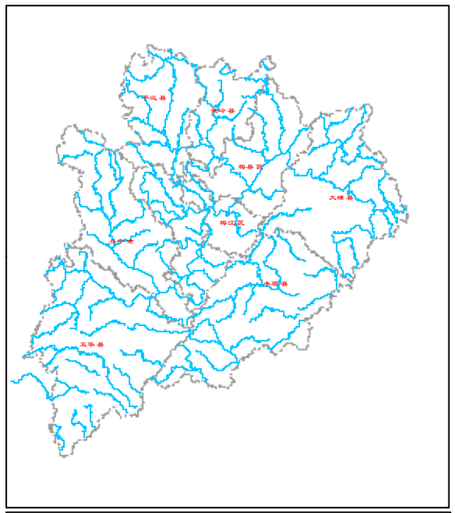

说明：
1、坐标采用2000国家大地坐标系统；
2、影像为2019年谷歌影像；
3、闸、坝等拦河水利工程建筑物上下游各2000m以内河段为禁采区；
4、堤防险段河段及其上下游各2000m以内河段为禁采区；
5、水文站上游1000m及下游3000m以内河段为禁采区；
6、码头、港口作业区等临河建筑物上下游各2000m范围内河段为禁采区；
7、过江渡口上下游各200m以内河段为禁采区；
8、取水口上游1000m及下游2000m以内河段为禁采区；
9、桥梁上游500m，下游根据桥梁级别划定下游3000m或2000m或1000m为禁采区；
10、分汊河段汊口和汇合口上下游各2000m以内的河段为禁采区。

图　例

论证河流	梅州县区边界
取水口	水产保护区范围
饮用水水源地	饮用水源保护区
水闸	闸坝禁采区范围
水文(水位)站	水文站禁采区范围
码头渡口	码头渡口禁采区范围
桥梁	桥梁禁采区范围
汇合点	汇合口禁采区范围

编制单位：广东省水利水电科学研究院　　编制时间：2020年11月

梅江影像和禁采区控制线分幅图（6/6）

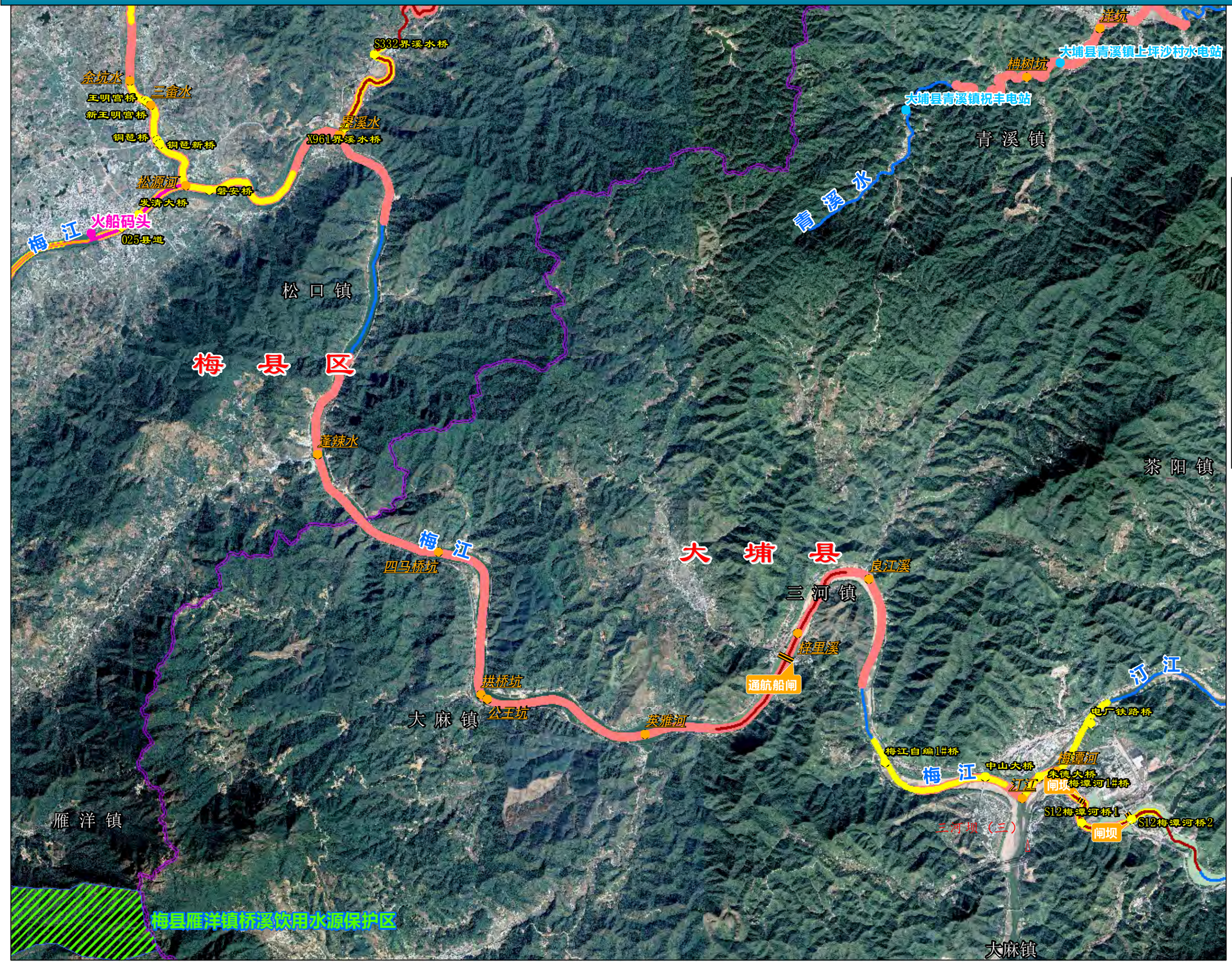

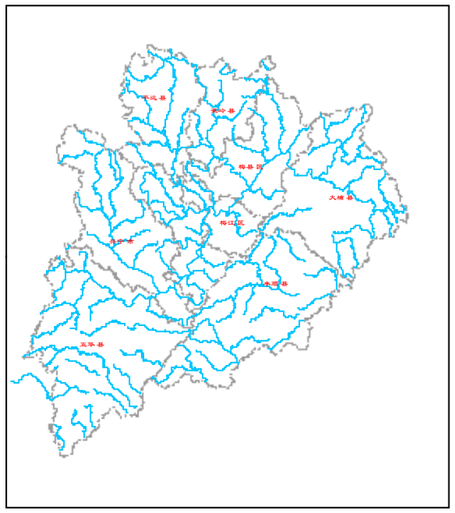

3 各县区采砂分区规划成果图

大埔县采砂分区规划成果图

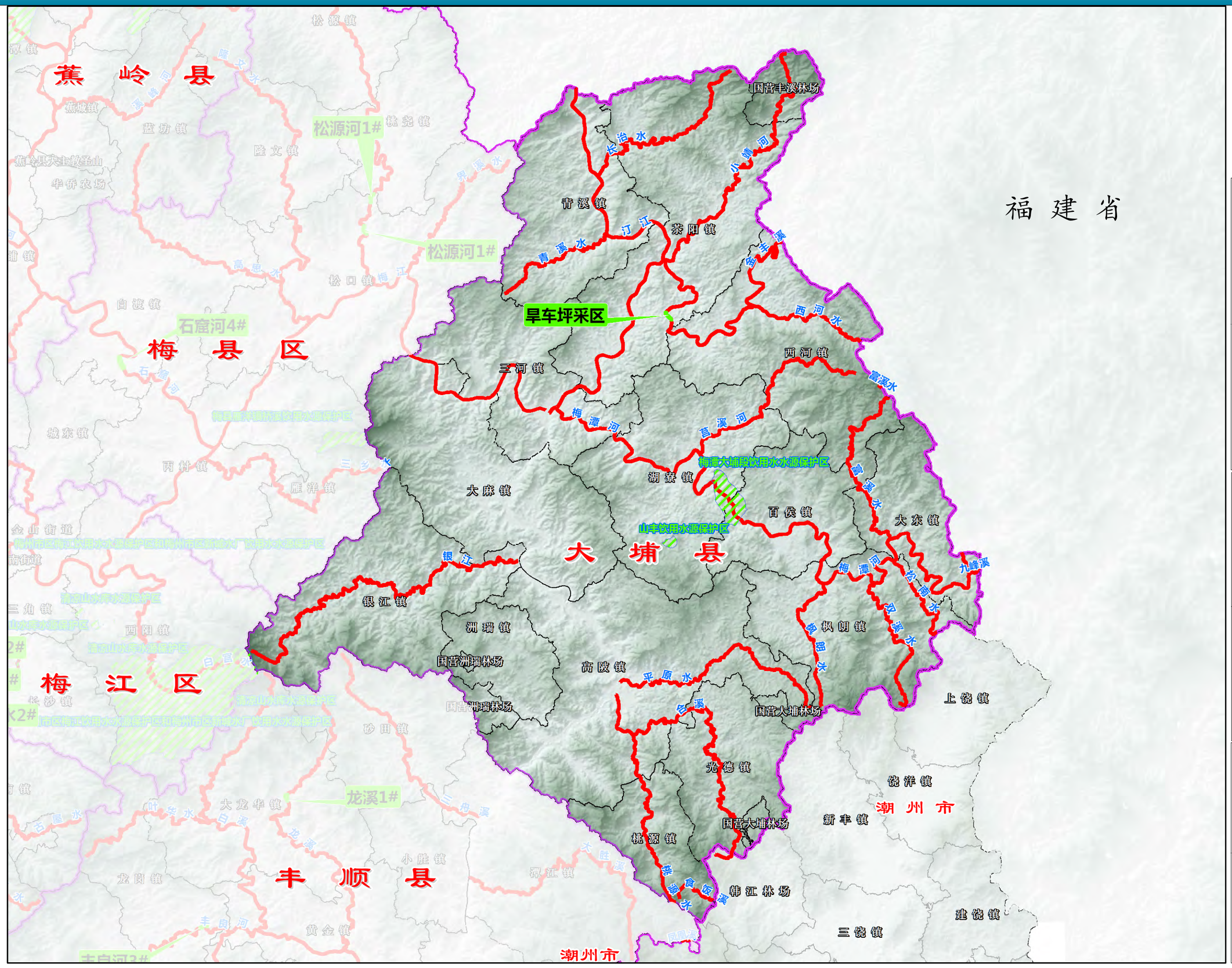

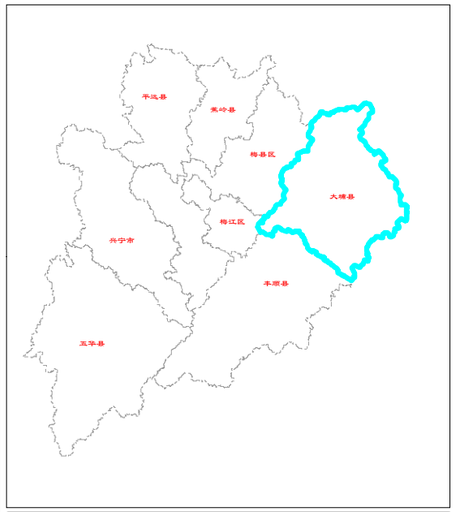

说明：
1、坐标采用2000国家大地坐标系统；
2、影像为2019年谷歌影像；
3、闸、坝等拦河水利工程建筑物上下游各2000m以内河段为禁采区；
4、堤防险段河段及其上下游各2000m以内河段为禁采区；
5、水文站上游1000m及下游3000m以内河段为禁采区；
6、码头、港口作业区等临河建筑物上下游各2000m范围内河段为禁采区；
7、过江渡口上下游各200m以内河段为禁采区；
8、取水口上游1000m及下游2000m以内河段为禁采区；
9、桥梁上游500m，下游根据桥梁级别划定下游3000m或2000m或1000m为禁采区；
10、分汊河段汊口和汇合口上下游各2000m以内的河段为禁采区。

图 例

- 禁采区
- 可采区
- 梅州县区边界
- 梅州镇边界
- 饮用水源保护区

丰顺县采砂分区规划成果图

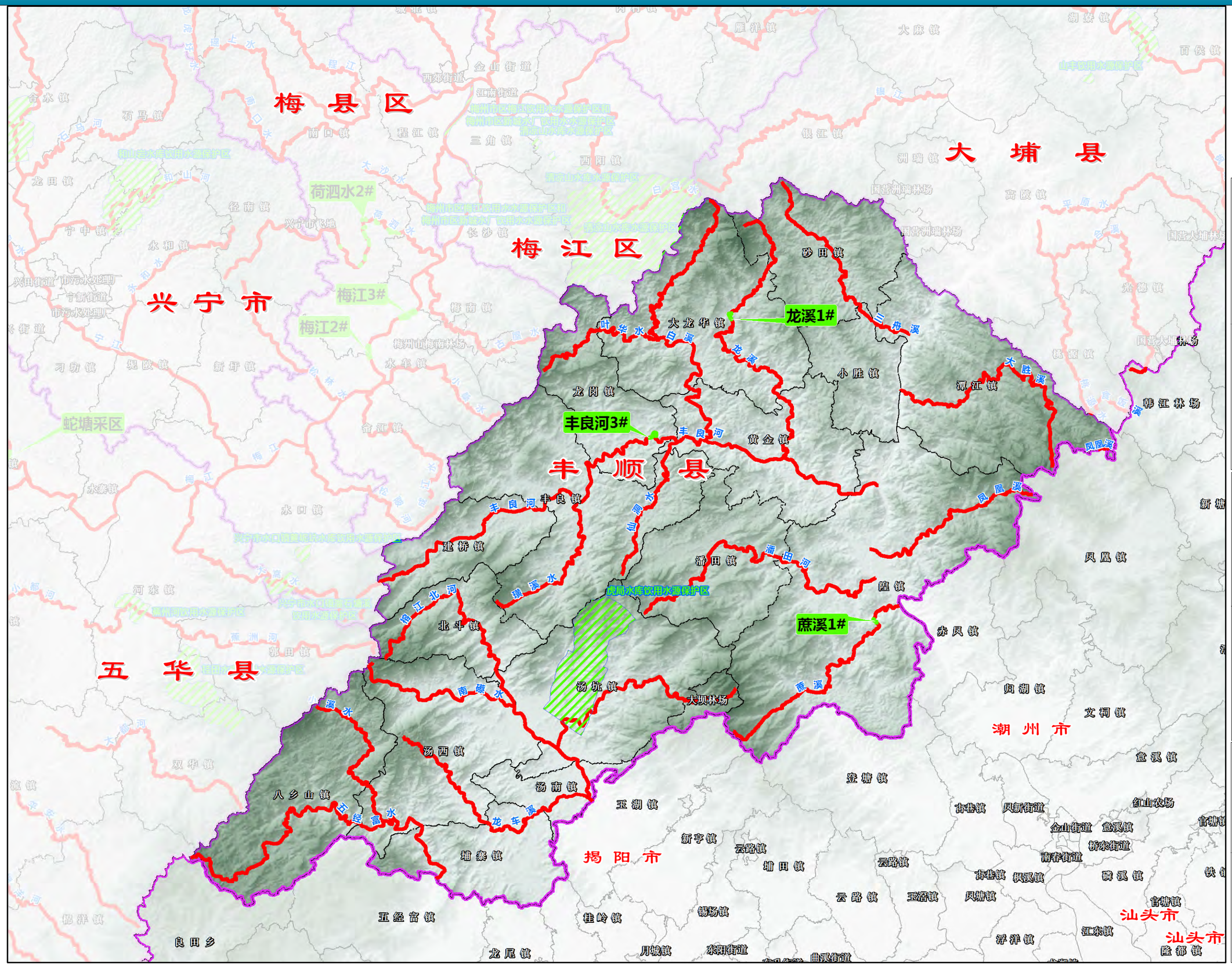

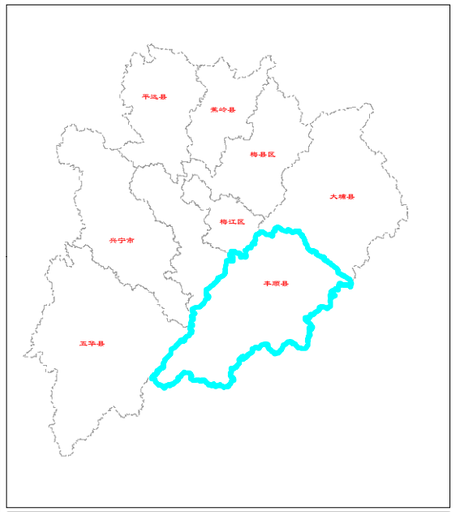

说明：
1、坐标采用2000国家大地坐标系统；
2、影像为2019年谷歌影像；
3、闸、坝等拦河水利工程建筑物上下游各2000m以内河段为禁采区；
4、堤防险段河段及其上下游各2000m以内河段为禁采区；
5、水文站上游1000m及下游3000m以内河段为禁采区；
6、码头、港口作业区等临河建筑物上下游各2000m范围内河段为禁采区；
7、过江渡口上下游各200m以内河段为禁采区；
8、取水口上游1000m及下游2000m以内河段为禁采区；
9、桥梁上游500m，下游根据桥梁级别划定下游3000m或2000m或1000m为禁采区；
10、分汊河段汊口和汇合口上下游各2000m以内的河段为禁采区。

图　例

- 禁采区
- 可采区
- 梅州县区边界
- 梅州镇边界
- 饮用水源保护区

蕉岭县采砂分区规划成果图

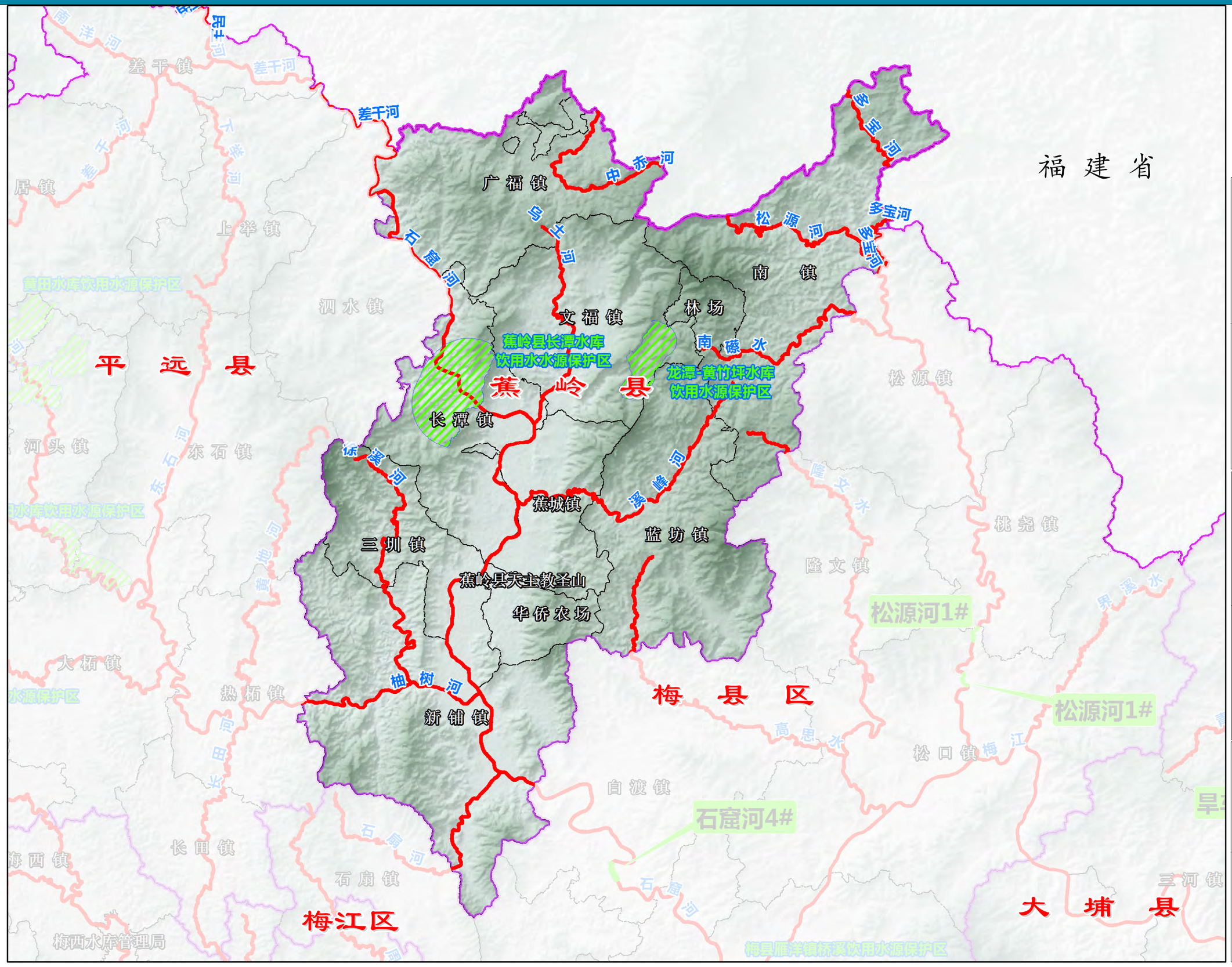

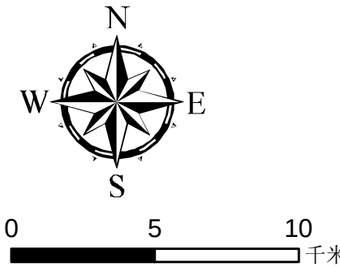

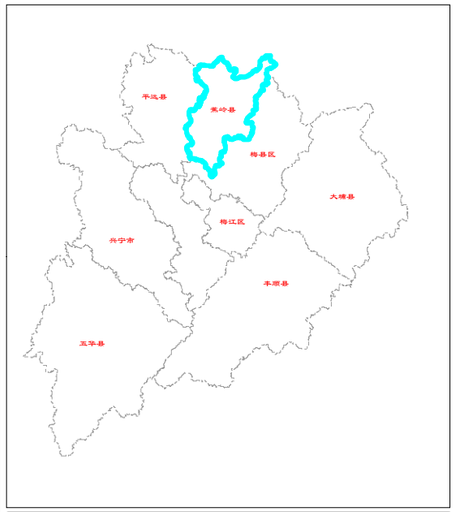

说明：
1、坐标采用2000国家大地坐标系统；
2、影像为2019年谷歌影像；
3、闸、坝等拦河水利工程建筑物上下游各2000m以内河段为禁采区；
4、堤防险段河段及其上下游各2000m以内河段为禁采区；
5、水文站上游1000m及下游3000m以内河段为禁采区；
6、码头、港口作业区等临河建筑物上下游各2000m范围内河段为禁采区；
7、过江渡口上下游各200m以内河段为禁采区；
8、取水口上游1000m及下游2000m以内河段为禁采区；
9、桥梁上游500m，下游根据桥梁级别划定下游3000m或2000m或1000m为禁采区；
10、分汉河段汊口和汇合口上下游各2000m以内的河段为禁采区。

图 例

- 禁采区
- 可采区
- 梅州县区边界
- 梅州镇边界
- 饮用水源保护区

梅江区采砂分区规划成果图

平远县
蕉岭县
石扇镇
石窟河
梅县雁洋镇桥溪饮用水源保护区
大坪镇
城东镇
扎田水
周溪河
城北镇
梅县区
丙村镇
雁洋镇
水
程江
金山街道
西郊街道
江南街道
梅江区
梅州市区梅江饮用水水源保护区和
梅州市区新城水厂饮用水水源保护区
南口镇
程江镇
三角镇
清凉山水库水源保护区
西阳镇
大埔县
大沙水
荷泗水2#
清凉山水库水源保护区
白宫水
南镇
荷泗水
梅州市区梅江饮用水水源保护区和
梅州市区新城水厂饮用水水源保护区
兴宁市飞地
长沙镇
清凉山水库水源保护区
兴宁市
丰顺县
梅江3#
梅南镇
梅江2#
叶
大龙华镇

N
W
E
S
0
3
6
千米

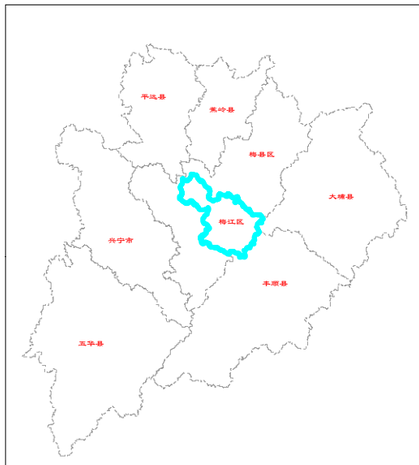

说明：
1、坐标采用2000国家大地坐标系统；
2、影像为2019年谷歌影像；
3、闸、坝等拦河水利工程建筑物上下游各2000m以内河段为禁采区；
4、堤防险段河段及其上下游各2000m以内河段为禁采区；
5、水文站上游1000m及下游3000m以内河段为禁采区；
6、码头、港口作业区等临河建筑物上下游各2000m范围内河段为禁采区；
7、过江渡口上下游各200m以内河段为禁采区；
8、取水口上游1000m及下游2000m以内河段为禁采区；
9、桥梁上游500m，下游根据桥梁级别划定下游3000m或2000m或1000m为禁采区；
10、分汊河段汊口和汇合口上下游各2000m以内的河段为禁采区。

图　例

- 禁采区
- 可采区
- 梅州县区边界
- 梅州镇边界
- 饮用水源保护区

梅县区采砂分区规划成果图

江 西 省

福 建 省

河源市

平远县

蕉 岭 县

大 埔 县

梅 县 区

梅 江 区

兴 宁 市

丰 顺 县

五 华 县

潮 州 市

松源河1#

石窟河4#

荷泗水2#

梅江3#

梅江2#

龙溪1#

丰良河3#

旱车坪采区

蛇塘采区

N

W

E

S

0

10

说明：

1、坐标采用2000国家大地坐标系统；

2、影像为2019年谷歌影像；

3、闸、坝等拦河水利工程建筑物上下游各2000m以内河段为禁采区；

4、堤防险段河段及其上下游各2000m以内河段为禁采区；

5、水文站上游1000m及下游3000m以内河段为禁采区；

6、码头、港口作业区等临河建筑物上下游各2000m范围内河段为禁采区；

7、过江渡口上下游各200m以内河段为禁采区；

8、取水口上游1000m及下游2000m以内河段为禁采区；

9、桥梁上游500m，下游根据桥梁级别划定下游3000m或2000m或1000m为禁采区；

10、分汉河段汉口和汇合口上下游各2000m以内的河段为禁采区。

图 例

禁采区

可采区

梅州县区边界

梅州镇边界

饮用水源保护区

平远县采砂分区规划成果图

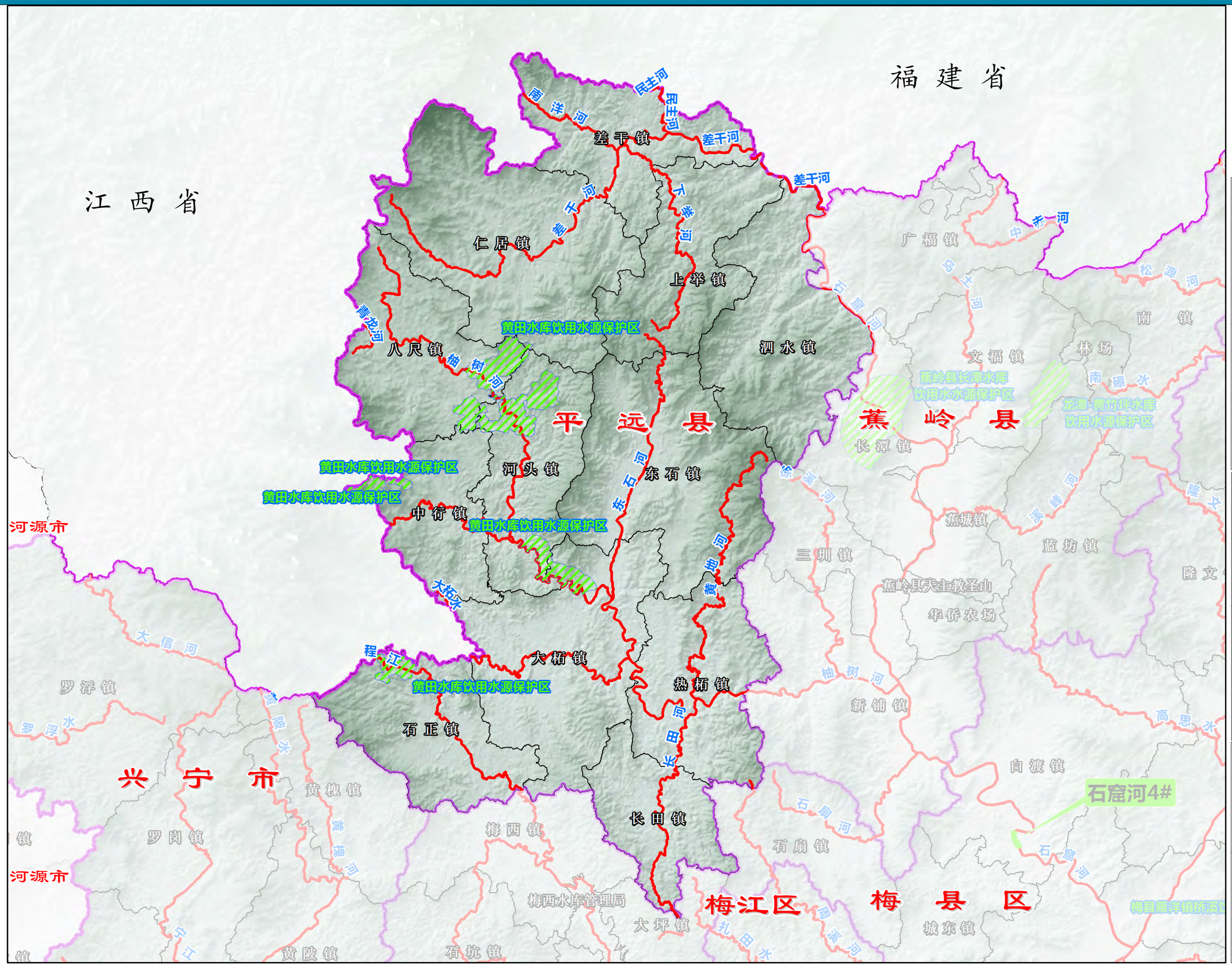

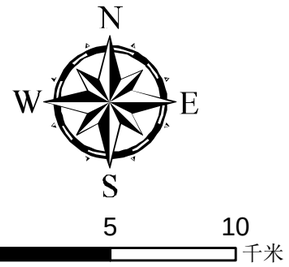

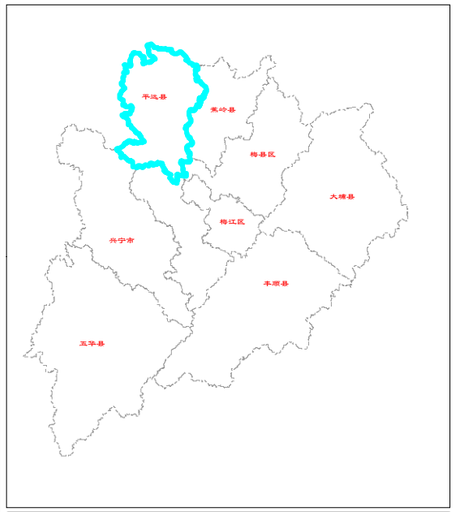

说明：
1、坐标采用2000国家大地坐标系统；
2、影像为2019年谷歌影像；
3、闸、坝等拦河水利工程建筑物上下游各2000m以内河段为禁采区；
4、堤防险段河段及其上下游各2000m以内河段为禁采区；
5、水文站上游1000m及下游3000m以内河段为禁采区；
6、码头、港口作业区等临河建筑物上下游各2000m范围内河段为禁采区；
7、过江渡口上下游各200m以内河段为禁采区；
8、取水口上游1000m及下游2000m以内河段为禁采区；
9、桥梁上游500m，下游根据桥梁级别划定下游3000m或2000m或1000m为禁采区；
10、分汊河段汊口和汇合口上下游各2000m以内的河段为禁采区。

图 例

- 禁采区
- 可采区
- 梅州县区边界
- 梅州镇边界
- 饮用水源保护区

五华县采砂分区规划成果图

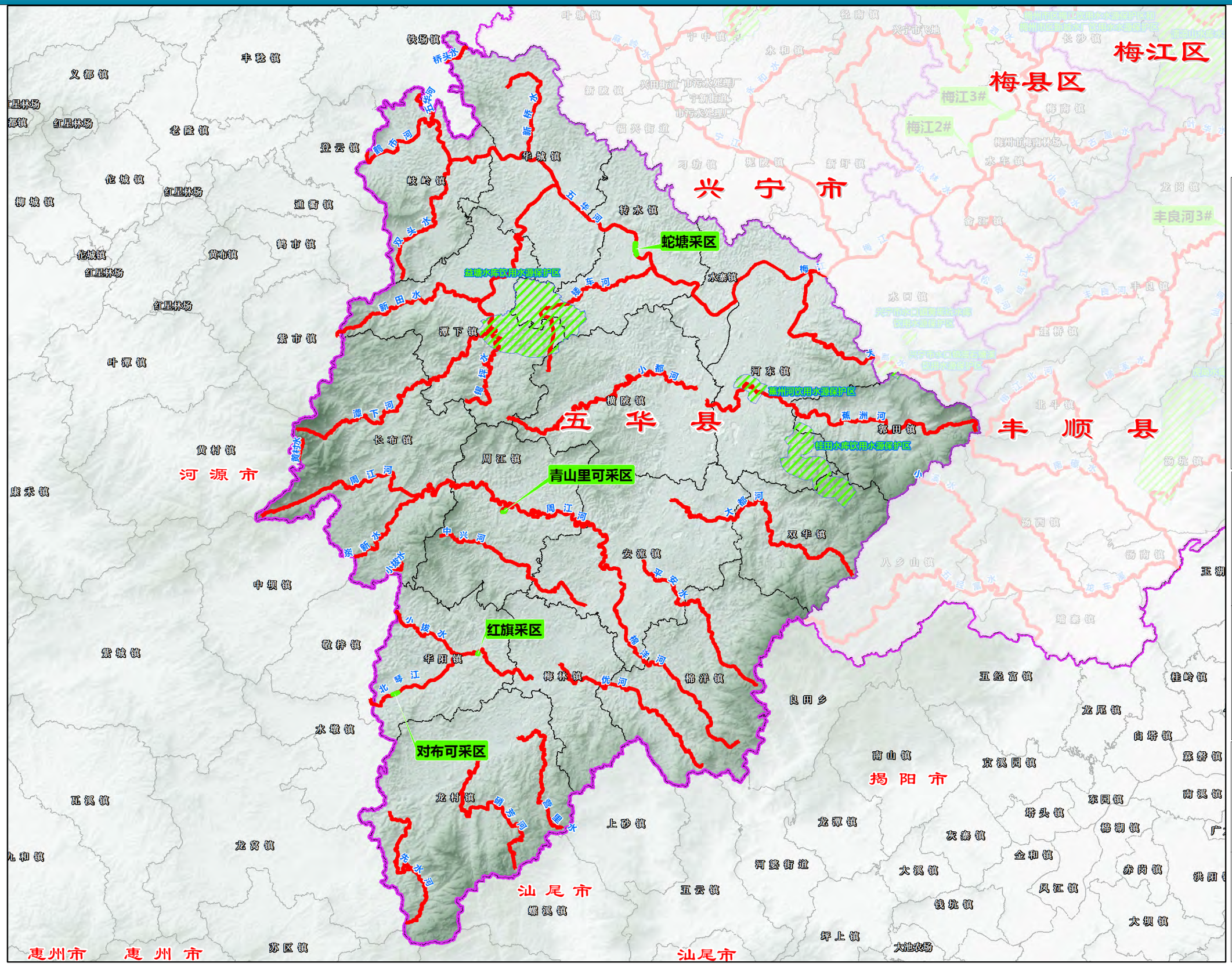

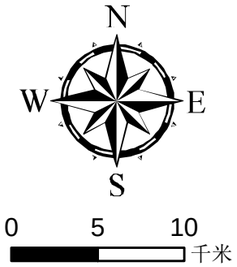

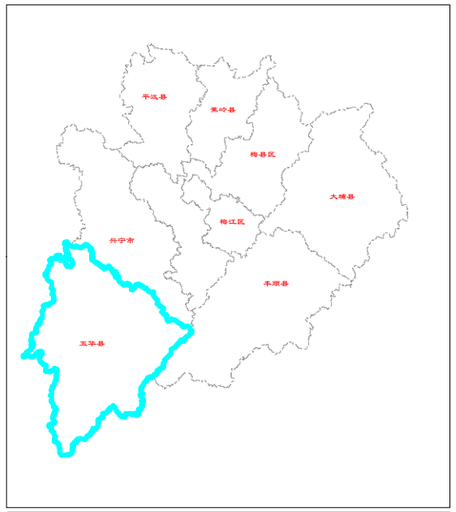

说明：
1、坐标采用2000国家大地坐标系统；
2、影像为2019年谷歌影像；
3、闸、坝等拦河水利工程建筑物上下游各2000m以内河段为禁采区；
4、堤防险段河段及其上下游各2000m以内河段为禁采区；
5、水文站上游1000m及下游3000m以内河段为禁采区；
6、码头、港口作业区等临河建筑物上下游各2000m范围内河段为禁采区；
7、过江渡口上下游各200m以内河段为禁采区；
8、取水口上游1000m及下游2000m以内河段为禁采区；
9、桥梁上游500m，下游根据桥梁级别划定下游3000m或2000m或1000m为禁采区；
10、分汊河段汊口和汇合口上下游各2000m以内的河段为禁采区。

图　例

- 禁采区
- 可采区
- 梅州县区边界
- 梅州镇边界
- 饮用水源保护区

兴宁市采砂分区规划成果图

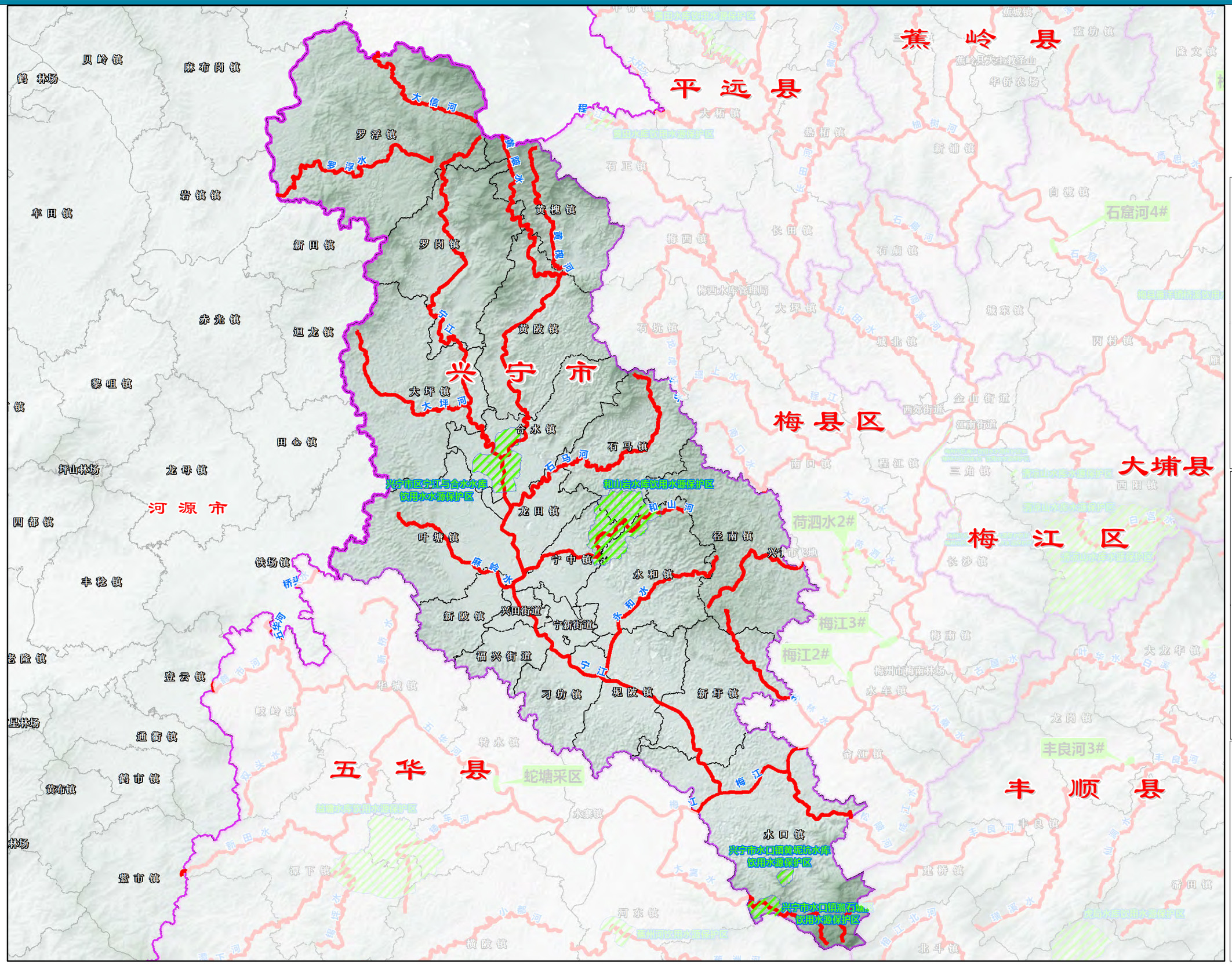

说明：
1、坐标采用2000国家大地坐标系统；
2、影像为2019年谷歌影像；
3、闸、坝等拦河水利工程建筑物上下游各2000m以内河段为禁采区；
4、堤防险段河段及其上下游各2000m以内河段为禁采区；
5、水文站上游1000m及下游3000m以内河段为禁采区；
6、码头、港口作业区等临河建筑物上下游各2000m范围内河段为禁采区；
7、过江渡口上下游各200m以内河段为禁采区；
8、取水口上游1000m及下游2000m以内河段为禁采区；
9、桥梁上游500m，下游根据桥梁级别划定下游3000m或2000m或1000m为禁采区；
10、分汊河段汊口和汇合口上下游各2000m以内的河段为禁采区。

图 例

- 禁采区
- 可采区
- 梅州县区边界
- 梅州镇边界
- 饮用水源保护区